

# Gemeinde DATEN



**Im Auftrag des Bayerischen Staatsministeriums des Innern  
herausgegeben vom Bayerischen Statistischen Landesamt**



Dr. Bruno Merk  
Bayer. Staatsminister des Innern



Erich Kiesel  
Staatssekretär



# Geleitwort

Die "Gemeindedaten" des Bayerischen Statistischen Landesamts erscheinen zu einem Zeitpunkt, in dem die Gebietsreform der Gemeinden in vollem Gange ist. Sie sind damit eine Art Bilanz über das bisher erreichte, zugleich aber auch eine Momentaufnahme der kommunalen Situation.

Nach der Gebietsreform der Landkreise und der kreisfreien Städte ist die Gebietsreform der Gemeinden die zentrale Aufgabe der Kommunalpolitik in den kommenden Jahren. Die Erkenntnis, daß es zum Wohle der Bürger notwendig ist, die über 150 Jahre alte Gebietsstruktur unserer Gemeinden zu ändern und den Bedürfnissen des ausgehenden 20. Jahrhunderts anzupassen, hat sich erfreulicherweise weitgehend durchgesetzt. Hatte Bayern am 1. Januar 1969 noch 7 073 Gemeinden, so waren es zum 1. Januar 1972 5 142 und Anfang dieses Jahres 4 387. In diesen Zahlen drückt sich eine Entwicklung aus, die nur mit den Reformen zu Beginn des 19. Jahrhunderts unter Montgelas verglichen werden kann. Gegenüber jener Zeit haben die Gemeinden heute nicht nur viel mehr Aufgaben, sie sehen sich auch einer Bürgerschaft gegenüber, deren Ansprüche an die "öffentliche Hand" enorm gewachsen sind und weiter steigen werden.

Bayern hat derzeit noch 1 509 Gemeinden bis unter 500 und 2 534 Gemeinden unter 1 000 Einwohnern. In diesen Gemeinden müssen sich Bürgermeister und Gemeinderäte ernsthaft Gedanken um die Zukunft machen. Neben dem vollen Zusammenschluß zu Einheitsgemeinden bietet sich als neuer Weg die Bildung von "Verwaltungsgemeinschaften" an eine Organisation, die der Bayerische Landtag 1971 im "Ersten Gesetz zur Stärkung der kommunalen Selbstverwaltung" zur Verfügung gestellt hat. Bei den in den einzelnen Gemeinden anzustellenden Überlegungen wird diese Schrift mit ihren gesammelten Landkreis- und Gemeindedaten eine wertvolle Hilfe sein.

Die "Gemeindedaten" sollen aber nicht nur helfen, die Diskussion um die Gemeindereform mit den notwendigen Sachargumenten zu führen. Die gesammelten kommunalen Daten sind wertvoll für Strukturuntersuchungen jeglicher Art und für Planungen der verschiedensten Träger. Wirtschaft und Wissenschaft werden diese Sammlung dankbar aufnehmen.

Vor knapp drei Jahren hat das Bayerische Statistische Landesamt seine Datenbank in Betrieb genommen. Der Umfang der eingespeicherten Daten hat sich von damals rund 100 Daten je Gemeinde auf heute 2 500 erhöht. Die rege Benutzung dieser Datenbank hat die Richtigkeit der Konzeption erwiesen. Das vorliegende Werk ist praktisch die Datenbank des Bayerischen Statistischen Landesamts in Buchformat. Es ist ein bedeutsamer Beitrag, um das kommunale Leben und die kommunalen Probleme transparent zu machen.

München, im September 1973

Dr. Bruno Merk  
Bayer. Staatsminister des Innern

Erich Kiesl  
Staatssekretär

# Vorwort

In verstärktem Maße kommen auf die Gemeinde- Stadt- und Kreisverwaltungen sowie auf die Mitglieder der Kreistage, Stadt- und Gemeinderäte planerische Aufgaben zu, wofür einschlägige statistische Daten benötigt werden. Wirtschaft und Wissenschaft sind ebenfalls für ihre anstehenden Dispositionen und Überlegungen an regional tiefgegliedertem Datenmaterial interessiert. Das Heft "Gemeindedaten" ist hierfür ein unentbehrliches Hilfs- und Informationsinstrument. Diese erstmals erstellte, umfangreiche Gemeindestatistik bringt für jede Gemeinde 112 Strukturmerkmale aus den wichtigen Bereichen der amtlichen Statistik Bayerns.

Im einzelnen geben die "Gemeindedaten" nach dem Gebietsstand vom 1. Januar 1973, unter Berücksichtigung der Namensänderungen bis zum 1. August 1973, für die bayerischen Gemeinden, Landkreise und kreisfreien Städte Aufschluß über folgende Sachgebiete: Fläche, Bevölkerungsstand und -bewegung, Gesundheitswesen, Unterricht und Bildung, Erwerbstätigkeit, Land- und Forstwirtschaft, Arbeitsstätten, Industrie, Handwerk, Bauwirtschaft, Gebäude und Wohnungen, Handel, Fremdenverkehr sowie Öffentliche Finanzen. Die Auswahl der Strukturmerkmale erfolgte in Zusammenarbeit mit dem Landkreisverband Bayern.

Alle in diesem Heft dargestellten Ergebnisse wurden aus der Statistischen Datenbank des Bayerischen Statistischen Landesamts abgerufen.

Da die Veröffentlichung von Gemeindeergebnissen auch in Zukunft von Bedeutung sein wird, ist beabsichtigt, das Heft mit jeweils neuen Daten in zweijährigem Abstand herauszubringen.

München, im September 1973

Dr. Günther Scheingraber  
Präsident  
des Bayerischen Statistischen Landesamts

# Inhaltsübersicht

Sachgebiet	Bayern	Kreisfreie Städte, Landkreise und kreisangehörige Gemeinden im Regierungsbezirk						
		Oberbayern	Niederbayern	Oberpfalz	Oberfranken	Mittelfranken	Unterfranken	Schwaben
	Regierungsbezirke	Seite						
Gebietsstand .....	420	12	92	140	188	252	292	356
Bevölkerungsstand.....	420	12	92	140	188	252	292	356
Bevölkerungsbewegung.....	421	13	93	141	189	253	293	357
Gesundheitswesen .....	422	14	94	142	190	254	294	358
Schulwesen .....	422	14	94	142	190	254	294	358
Erwerbstätigkeit .....	423	15	95	143	191	255	295	359
Land- und Forstwirtschaft .....	424	16	96	144	192	256	296	360
Nichtlandwirtschaftliche Arbeitsstätten	425	17	97	145	193	257	297	361
Industrie .....	426	18	98	146	194	258	298	362
Handwerk .....	426	18	98	146	194	258	298	362
Bauhauptgewerbe .....	426	18	98	146	194	258	298	362
Bautätigkeit und Wohnungswesen ...	426	18	98	146	194	258	298	362
Einzelhandel .....	426	18	98	146	194	258	298	362
Fremdenverkehr .....	427	19	99	147	195	259	299	363
Baulandverkehr .....	427	19	99	147	195	259	299	363
Kommunale Finanzen .....	427	19	99	147	195	259	299	363
Planungsregionen .....	428	-	-	-	-	-	-	-

# Erläuterungen zum Tabellenteil

## Gebietsstand (Spalte 1)

Sp. 1 Die Fläche ist zum Gebietsstand der Gemeinden am 1. Januar 1973 in qkm ausgewiesen.

## Bevölkerungsstand (Spalten 2 mit 24)

Sp. 2 mit 7 Zur Wohnbevölkerung einer Gemeinde werden grundsätzlich alle Personen gezählt, die am Zählungstichtag in der Gemeinde ihren alleinigen Wohnsitz haben. Dieser Personenkreis bildet den weit überwiegenden Teil der Wohnbevölkerung. Personen, die eine weitere Wohnung oder Unterkunft in einer anderen Gemeinde haben, werden der Wohnbevölkerung derjenigen Gemeinde zugeordnet, von der aus sie täglich zur Arbeit oder Ausbildung gehen oder in der sie sich aus anderen Gründen überwiegend aufhalten.

Sp. 8 und 9 Unter Bevölkerungsdichte versteht man die Wohnbevölkerung eines bestimmten Gebiets bezogen auf seine Fläche in qkm. Da die Einwohnerzahlen 1950 und 1972 auf den Gebietsstand 1. Januar 1973 umgerechnet worden sind, konnte die Bevölkerungsdichte für beide Jahre mit Hilfe der Fläche von 1973 berechnet werden.

Sp. 10 mit 13 Bei der Volkszählung wurde die rechtliche Zugehörigkeit zu einer Kirche, Religions- oder Weltanschauungsgemeinschaft erfragt. Unterrömisch-katholisch sind die Angehörigen der römisch-katholischen Kirche einschließlich der unierten Riten ausgewiesen. Unter evangelisch erscheinen die Angehörigen der Evangelischen Landeskirche, der sonstigen evangelischen Kirchen (z.B. der Reformierten Kirche in Bayern) sowie der evangelischen Freikirchen.

Sp. 14 mit 21 Die Altersangaben beziehen sich auf das Alter am Stichtag der Volkszählung. Personen, die z.B. in der Zeit zwischen dem 27. Mai 1963 und dem 26. Mai 1964 geboren wurden, hatten am 27. Mai 1970 (0.00 Uhr) das sechste Lebensjahr vollendet und werden in der Gruppe der 6- bis unter 15jährigen nachgewiesen.

Sp. 22 mit 24 Als Privathaushalt zählt jede Personengemeinschaft, die zusammen wohnt und eine gemeinsame Hauswirtschaft führt. Zum Haushalt können außer Verwandten auch familienfremde Personen gehören, z.B. häusliches Dienstpersonal, landwirtschaftliche Arbeitskräfte. Anstalten gelten nicht als Privathaushalte, können aber solche im Anstaltsbereich beherbergen (z.B. Haushalt des Anstaltsleiters, des Pförtners). Auch eine allein wohnende und wirtschaftende Person (z.B. ein Untermieter) ist ein eigener Privathaushalt.

## Bevölkerungsbewegung (Spalten 25 mit 28)

Sp. 27 und 28 In die Gemeinden zu- bzw. aus diesen fortziehende Personen.

## Gesundheitswesen (Spalten 29 mit 32)

Sp. 29 Krankenhäuser sind Einrichtungen, in denen Kranke untergebracht und gepflegt werden und in denen durch ärztliche Hilfeleistung erstrebt wird, Krankheiten, Leiden oder Körperschäden festzustellen, zu heilen oder zu lindern, sowie Entbindungsheime unter ständiger ärztlicher Leitung.

Sp. 30 mit 32 Planmäßige Krankenbetten sind solche, die krankenhaushygienisch und funktionell bestimmten Erfordernissen genügen. Sind keine Betten ausgewiesen, entsprechen sie nicht dieser Definition.

Sp. 31 Akutkrankenhäuser sind dazu bestimmt, vornehmlich solche Kranke aufzunehmen, bei denen nicht mit langer Behandlungs- und Pflegebedürftigkeit zu rechnen ist.

Sp. 32 Öffentliche Krankenhäuser sind solche eines öffentlichen Kostenträgers, d.h. des Staates, der Gemeinden, der Gemeindeverbände und der sonstigen Körperschaften, Anstalten und Stiftungen des öffentlichen Rechts, die unter Aufsicht des Staates stehen.

## Schulwesen (Spalten 33 mit 41)

Sp. 33 Die Daten umfassen öffentliche und private Volksschulen, nicht jedoch Sondervolksschulen. Zählseinheit ist die Schule als organisatorische Einheit, auch wenn zu einer Schule mehrere Schulhäuser gehören.

Sp. 34 Die Schüler in Sonderschulklassen sowie die Schüler der Rudolf-Steiner-Schulen sind hier nicht enthalten.

- Sp. 35 Die Zahlen enthalten auch die in Sonderschulklassen an Volksschulen tätigen Lehrer, nicht dagegen die Lehrer an Rudolf-Steiner-Schulen.
- Sp. 36 Unter den ausgewiesenen öffentlichen und privaten Realschulen befinden sich auch zwei Zweigschulen, welche wie gesonderte Schulen gezählt sind. Nicht erfaßt sind Abendrealschulen.
- Sp. 37 und 38 Die Zahl der Realschüler und der Realschullehrer umfaßt auch die Schüler der Realschulabschlußklassen des Adolf-Reichwein-Gymnasiums und der Rudolf-Steiner-Schule in Nürnberg sowie die entsprechenden Lehrer.
- Sp. 39 In der Zahl der Gymnasien sind sechs Zweigstellen von Gymnasien wie gesonderte Schulen gezählt. Die Schüler und Lehrer der Abendgymnasien, Kollegs sowie der Rudolf-Steiner-Schule sind in den ausgewiesenen Zahlen nicht enthalten.
- Sp. 41 Es handelt sich jeweils um hauptamtliche und hauptberufliche Lehrer, die an dem Ort bzw. bei der Schulgattung erfaßt sind, wo sie ausschließlich oder überwiegend tätig sind.

Erwerbstätigkeit (Spalten 42 mit 56)

Sp. 42 Im Sinne der Volkszählung werden alle Personen, die in einem Arbeitsverhältnis stehen, selbständig einen freien Beruf ausüben, ein Gewerbe oder eine Landwirtschaft betreiben, als Erwerbstätige bezeichnet. Auch Mithelfende Familienangehörige gelten als erwerbstätig (siehe Sp. 48). Die Dauer der Wochenarbeitszeit spielt bei der Abgrenzung des Begriffs "erwerbstätig" keine Rolle. Auch Aushilfstätigkeiten, die regelmäßig oder unregelmäßig nur stundenweise ausgeübt werden (z.B. als Kellner, Musiker), gelten als Erwerbstätigkeit. Berufssoldaten, Soldaten auf Zeit sowie Soldaten im Grundwehrdienst oder auf Wehrübung sind im Sinne der Zählung Erwerbstätige. Sie sind in Spalte 42 enthalten.

Sp. 43 mit 46 Die Zuordnung zum Wirtschaftsbereich bezieht sich auf den Betrieb, in dem der Erwerbstätige beschäftigt ist. Umfaßt der Betrieb mehrere Aufgabenbereiche (z. B. Autoreparaturwerkstätte und Handel mit Kraftfahrzeugen und Ersatzteilen), so ist das überwiegende Betätigungsfeld des Betriebs als Ganzes (wirtschaftlicher Schwerpunkt) und nicht etwa die Abteilung innerhalb des Betriebs maßgeblich, in der die erfaßte Person tätig ist.

Die nachgewiesenen Wirtschaftsbereiche umfassen folgende Wirtschaftsabteilungen:

Land- und Forstwirtschaft:

Land- und Forstwirtschaft, Tierhaltung und Fischerei (diese Wirtschaftsabteilung deckt sich inhaltlich vollkommen mit dem Wirtschaftsbereich)

Produzierendes Gewerbe:

Energiewirtschaft, Wasserversorgung und Bergbau; Verarbeitendes Gewerbe; Baugewerbe

Handel und Verkehr:

Handel; Verkehr und Nachrichtenübermittlung

Sonstiger Bereich (Dienstleistungen):

Kreditinstitute und Versicherungsgewerbe; Dienstleistungen; Organisationen ohne Erwerbscharakter und private Haushalte; Gebietskörperschaften und Sozialversicherung

Soldaten sind im "Sonstigen Bereich" enthalten (vgl. die Begriffsbestimmung zu Spalte 42).

Sp. 47 Zu den Selbständigen gehören: Tätige Eigentümer und Miteigentümer, Pächter, freiberuflich Tätige, selbständige Handwerker, selbständige Handelsvertreter wie auch Hausgewerbetreibende und Zwischenmeister, die mit fremden Hilfskräften in eigener Arbeitsstätte im Auftrag von Gewerbetreibenden Arbeit an Heimarbeiter weitergeben oder Waren herstellen oder bearbeiten.

Sp. 48 Mithelfende Familienangehörige sind in der Regel Haushaltsmitglieder, die, ohne Lohn oder Gehalt zu empfangen, in einem landwirtschaftlichen oder gewerblichen Betrieb des Haushaltsvorstands oder eines anderen Haushaltsmitglieds mitarbeiten und keine Sozialversicherungspflichtbeiträge entrichten. Hierzu gehören ferner Personen, die im Betrieb eines nicht im gleichen Haushalt wohnenden Familienangehörigen arbeiten.

- Sp. 49 Zu den Beamten zählen Beamte des Bundes, der Länder, der Gemeinden und sonstiger Körperschaften des öffentlichen Rechts einschließlich der Beamtenanwärter und der Beamten im Vorbereitungsdienst, ferner Geistliche der römisch-katholischen Kirche und der Evangelischen Landeskirche sowie Richter. Im Sinne der Zählung rechnen die Soldaten (Berufs-, Zeitsoldaten und Soldaten im Grundwehrdienst) zu den Beamten. Sie sind in Spalte 49 enthalten.
- Sp. 50 Angestellte arbeiten vor allem in kaufmännischen, technischen und Verwaltungsberufen. Leitende Angestellte und Direktoren großer Betriebe gelten ebenfalls als Angestellte, sofern sie nicht Mit-eigentümer sind. Nonnen oder Diakonissinnen, die von ihrem Mutterhaus versorgt werden, zählen, wie die Ordensbrüder, als Angestellte. Abgesehen von den Geistlichen der römisch-katholischen Kirche und der Evangelischen Landeskirche, werden die Geistlichen und Sprecher von Religions-gemeinschaften zu den Angestellten gezählt. Die Spalte 50 enthält auch die kaufmännischen, technischen und Verwaltungslehrlinge sowie Anlernlinge, Praktikanten und Volontäre mit entspre-chender Tätigkeit.
- Sp. 51 Als Arbeiter gelten alle Lohnempfänger, unabhängig von der Lohnzahlungs- und Abrechnungsperiode. Somit zählen hierzu alle Facharbeiter, angelernten Arbeiter sowie Hilfsarbeiter. Ebenfalls zu den Arbeitern rechnen Heimarbeiter und Hausgehilfinnen. Die Spalte 51 enthält auch die gewerblichen Lehrlinge sowie Anlernlinge, Praktikanten und Volontäre mit entsprechender Tätigkeit.
- Sp. 52 Im Rahmen der Volkszählung wurden auch die Quellen des überwiegenden Lebensunterhalts ermit-telt. Zu den von eigener Rente und dgl. Lebenden gehören Personen, die eine der folgenden Un-terhaltsquellen als überwiegend angegeben haben: Sozialversicherungsrente einschließlich Wit-ven- und Waisenrente; sonstige öffentliche Rentenleistungen, wie KB-Rente und Unfallrente, Be-amtenruhegehalt, betriebliche Pensionen, Altersversorgung der freien Berufe, Erträge aus eigenem Vermögen, Einkommen aus Vermietung und Verpachtung, Altenteil, Leistungen aufgrund des Bun-dessozialhilfegesetzes, Unterhaltszahlungen des geschiedenen Ehemannes, Stipendien und Arbeits-losengeld/-hilfe.
- Sp. 53 mit 56 Als Pendler zählen Erwerbstätige sowie Schüler und Studierende, die außerhalb ihrer Wohnge-meinde zur Arbeit oder Ausbildung gehen und in der Regel täglich in die Wohngemeinde zurück-kehren (Tagespendler). Von der Wohngemeinde her gesehen spricht man von Auspendlern, von der Arbeits- bzw. Ausbildungsgemeinde her von Einpendlern. In den Zahlen der Berufspendler sind auch Soldaten, soweit sie überhaupt pendeln, enthalten.

Land- und Forstwirtschaft (Spalten 57 mit 72)

- Sp. 57 mit 64 Land- und forstwirtschaftliche Betriebe sind Wirtschaftseinheiten mit 0,5 ha und mehr Gesamt-fläche (Betriebsfläche), deren Bodenfläche ganz oder teilweise land- oder forstwirtschaftlich ge-nutzt wird.
- Sp. 59 mit 64 Bei den landwirtschaftlichen Betrieben liegt das Schwergewicht der Produktion auf landwirtschaft-lichen Erzeugnissen. Die Differenz zwischen den Spalten 57 und 59 ergibt die Zahl der Forstbe-triebe, deren Produktionsschwergewicht auf Erzeugnissen der Forstwirtschaft liegt.
- Sp. 60 mit 64, 66 Die landwirtschaftlich genutzte Fläche (LF) umfaßt das Ackerland, das Gartenland, die Baumschul-fläche, das Dauergrünland, das Rebland und die Korbweidenanlagen. Die LF ergibt sich aus der bis 1970 ermittelten und dargestellten landwirtschaftlichen Nutzfläche (LN) durch den Abzug der nicht beackerten und nicht bewirtschafteten Felder, des nicht genutzten Dauergrünlands, der sonstigen nicht mehr genutzten landwirtschaftlichen Flächen (z. B. ehemalige Reblächen oder Obst-anlagen) sowie der privaten Parkanlagen, Rasenflächen und Ziergärten.
- Sp. 65 mit 69 Die Flächenangaben wurden nach dem Betriebsprinzip ermittelt, d. h. alle Flächen sind ohne Rück-sicht auf ihre tatsächliche Lage in dem Kreis nachgewiesen, in dem sich der Sitz des Betriebs be-findet, der diese Flächen bewirtschaftet. - In den Flächennachweis der Bodennutzung werden nicht nur die Angaben der in der Spalte 57 ausgewiesenen Betriebe einbezogen, sondern auch die Flächen der Kleinbetriebe unter 0,5 ha Gesamtfläche sowie alle Flächen außerhalb der land- und forst-wirtschaftlichen Betriebe. In der Gesamtwirtschaftsfläche (Spalte 65) sind also auch alle "sonstigen Flächen" enthalten, wie unkultivierte Moore, Ödland, Unland, Gebäude- und Hofflächen, Indu-strieanlagen und dgl., Wegeland, Straßen Eisenbahnanlagen, Gewässer, Friedhöfe, öffentliche Parkanlagen, Flugplätze, Sportplätze usw.
- Sp. 68 Zum Dauergrünland gehören Wiesen, Mähweiden, Weiden, Almen, Hutungen und Streuwiesen.



Nichtlandwirtschaftliche Arbeitsstätten (Spalten 73 mit 84)

- Sp. 73 Als Arbeitsstätte galt jede örtliche Einheit (Grundstück, Räumlichkeit), in der Personen unter einheitlicher technisch-organisatorischer Leitung zu gemeinsamer Tätigkeit zusammengefaßt sind und wo mindestens eine Person regelmäßig haupt- oder nebenberuflich (voll- oder teilbeschäftigt) erwerbstätig ist. Ausgeschlossen war die Erfassung von ehrenamtlich Tätigen. Betriebe der Land- und Forstwirtschaft, Tierhaltung und Fischerei waren nur erfaßt, soweit sie bei der Besteuerung als Gewerbebetrieb galten. Nicht als Arbeitsstätten galten Baustellen und Schiffe; ihr Personal war im Arbeitsstättenbogen der zugehörigen Bauunternehmung bzw. des Schiffseigners oder der Reederei mit aufzuführen.
- Sp. 74 Als Beschäftigte galten alle voll- und teilbeschäftigten Personen, die in einem Arbeitsverhältnis zum Betrieb standen, d.h. in einer Lohn- oder Gehaltsliste geführt wurden, ferner die tätigen Inhaber und die Mithelfenden Familienangehörigen. Vorübergehend Erkrankte und Urlauber waren mitzuzählen, ebenso teilbeschäftigte Personen. Personen, die den Grundwehrdienst ableisteten, waren dagegen nicht zu erfassen.
- Sp. 76 und 77 Als "Produzierendes Gewerbe" wird nach der Systematik der Wirtschaftszweige - Fassung für die Arbeitsstättenzählung 1970 - die aus den Wirtschaftsabteilungen "Energiewirtschaft und Wasserversorgung, Bergbau", "Verarbeitendes Gewerbe" sowie "Baugewerbe" gebildete Summe bezeichnet.
- Sp. 78 und 79 Arbeitsstätten und Beschäftigte der Wirtschaftsabteilung "Handel" entsprechend der Systematik der Wirtschaftszweige - Fassung für die Arbeitsstättenzählung 1970 -.
- Sp. 80 und 81 Die Spalten umfassen die Wirtschaftsabteilungen "Verkehr und Nachrichtenübermittlung", "Kreditinstitute und Versicherungsgewerbe" sowie "Dienstleistungen", soweit von Unternehmen und freien Berufen erbracht" nach der Systematik der Wirtschaftszweige - Fassung für die Arbeitsstättenzählung 1970 -.
- Sp. 84 Löhne und Gehälter waren für das Kalenderjahr 1969 anzugeben, einschließlich aller tariflich oder frei vereinbarten Zulagen, Gratifikationen, Naturalvergütungen, Erfolgsprämien, Urlaubsbeihilfen usw. Nicht einzubeziehen waren Heimarbeiterlöhne, Pflichtbeiträge des Arbeitgebers zur Sozialversicherung, Zahlungen auf Grund des Kindergeldgesetzes, allgemeine soziale Aufwendungen, Spesenersatz, Bergmannsprämien für Bergleute unter Tage sowie Ruhegehälter und Betriebspensionen.

Industrie (Spalten 85 mit 87)

- Sp. 85 Industriebetriebe mit im allgemeinen 10 und mehr Beschäftigten; bei Sägewerken: Betriebe mit mehr als 1 000 fm Rundholzeinschnitt im Jahr. Angaben für Molkereien und Käsereien sind in dieser Übersicht nicht enthalten.
- Sp. 86 Als Beschäftigte gelten tätige Inhaber und tätige Teilhaber sowie alle im Betrieb beschäftigten Personen, die in einem arbeitsrechtlichen Verhältnis zum Betrieb stehen. Unbezahlte Mithelfende Familienangehörige gelten als Beschäftigte, wenn sie mindestens ein Drittel der üblichen Arbeitszeit im Betrieb tätig sind.
- Sp. 87 Die von den Arbeitern einschließlich der gewerblichen Lehrlinge tatsächlich geleisteten (nicht die bezahlten) Arbeiterstunden.

Handwerk (Spalten 88 und 89)

- Sp. 88 Erfasst wurden im Rahmen der Handwerkszählung 1968 alle Betriebe, die am 31. März 1968 in der Handwerksrolle eingetragen waren, an diesem Stichtag tatsächlich gearbeitet und das ganze Jahr 1967 bestanden haben. Betriebe, die während des Jahres 1967 oder im I. Quartal des Jahres 1968 ihre Geschäftstätigkeit aufgenommen haben, blieben bei der Handwerkszählung 1968 unberücksichtigt.
- Sp. 89 Als Beschäftigte sind alle tätigen Personen, d.h. Inhaber, Mithelfende Familienangehörige sowie alle übrigen Personen zu verstehen, die am 30. September 1967 in einem arbeitsrechtlichen Verhältnis zu einem Unternehmen standen, welches das ganze Jahr 1967 in Betrieb war. Beschäftigte von Betrieben, die während des Jahres 1967 oder im I. Quartal 1968 ihre Geschäftstätigkeit aufgenommen hatten, blieben bei der Handwerkszählung 1968 unberücksichtigt. Das Personal in Zweigbetrieben oder Verkaufsstellen war zusammen mit der Beschäftigtenzahl der Hauptniederlassung nachzuweisen.

Bauhauptgewerbe (Spalten 90 und 91)

Sp. 90 und 91 Ergebnisse aus den Angaben der in den betreffenden Gebieten ansässigen Bauunternehmen. Da diese nicht nur in ihren Standorten Bauarbeiten ausführen, können keine Rückschlüsse auf die Bautätigkeit in den einzelnen Gemeinden gezogen werden.

Einzelhandel (Spalten 96 und 97)

Sp. 96 und 97 Der Nachweis erfolgt für alle Arbeitsstätten mit ausschließlicher oder überwiegender Tätigkeit im Einzelhandel, die von bayerischen oder außerbayerischen Unternehmen des Handels und des Gastgewerbes in Bayern unterhalten werden.

Fremdenverkehr (Spalten 98 mit 100)

Sp. 98 mit 100 Der Fremdenverkehr wird nur in ausgewählten Berichtsgemeinden erfaßt, das sind grundsätzlich jene in denen im Jahr vor dem 1. April 1971 mindestens 5 000 Gästeübernachtungen erfolgten. Die Zahl der Berichtsgemeinden belief sich entsprechend dem Gebietsstand 1. Januar 1973 auf 667. Das Fremdenverkehrsjahr 1971/72 umfaßt den Zeitraum vom Oktober 1971 bis einschließlich September 1972.

Sp. 98 Umfaßt die Gästebetten in den Betrieben des Beherbergungsgewerbes (Hotels, Gasthöfe und Fremdenheime) in Ferien- und Erholungsheimen, Sanatorien, Heilstätten und Kuranstalten; ferner bei Privatvermietern, wenn sie dort mit einer gewissen Regelmäßigkeit zur Verfügung gestellt werden.

Sp. 99 Das sind alle Gäste die im Fremdenverkehrsjahr 1971/72 ein Gästebett für wenigstens eine Nacht in Anspruch genommen haben.

Sp. 100 Das ist die Gesamtzahl der Nächte, die in den Berichtsgemeinden im Fremdenverkehrsjahr 1971/72 registriert wurden.

Baulandverkehr (Spalten 101 mit 104)

Sp. 101 Baulandveräußerungen sind durch Kauf erworbene, unbebaute Grundstücke innerhalb des "Baugebiets" einer Gemeinde, sofern der Kaufpreis mehr als 200 DM beträgt. Land- und forstwirtschaftlich genutzte Grundstücke werden nicht erfaßt.

Sp. 104 Der Kaufpreis DM je qm ergibt sich als Division, aus Kaufsumme und Fläche je dargestellter Gebietseinheit; es handelt sich also jeweils um einen sogenannten flächengewogenen Durchschnitt.

Kommunale Finanzen (Spalten 105 mit 112)

Sp. 105 und 108 Die Gewerbesteuer ist in voller Höhe enthalten - ohne Absetzung der an Land und Bund abzuführenden Gewerbesteuerumlage.

Sp. 109 Die nachgewiesenen Schlüsselzuweisungen umfassen die Zuweisungen des Staates (Landes) an die Gemeinden im Rahmen des Finanzausgleichs gem. Art. 2, 3 und 3a des Finanzausgleichsgesetzes (FAG). Die hierfür bereitgestellten Mittel werden nach einem einheitlich aufgebauten "Schlüssel" verteilt. Sie sind dazu bestimmt, die bestehenden Unterschiede in der Finanzkraft der Gemeinden zu mildern.

Sp. 110 mit 112 Die Steuereinnahmekraft der Gemeinden ergibt sich aus der Realsteueraufbringungskraft abzüglich der Gewerbesteuerumlage zuzüglich des Gemeindeanteils an der Lohn- und veranlagten Einkommensteuer. Bei der Realsteueraufbringungskraft handelt es sich um das fiktive Steueraufkommen aus der Grundsteuer A, Grundsteuer B und Gewerbesteuer unter Zugrundelegung des jeweiligen Landesdurchschnittshebesatzes anstelle der tatsächlichen Hebesätze in den einzelnen Gemeinden. In der Bayernsumme stimmt daher die Realsteueraufbringungskraft der Gemeinden mit ihrem Realsteueraufkommen überein. Bis 1969 war die Realsteueraufbringungskraft im großen ganzen zugleich ein Maßstab für die Steuereinnahmekraft der Gemeinden. Seit dem Inkrafttreten der Gemeindefinanzreform am 1. Januar 1970 vereinnahmen die Gemeinden auch den Gemeindeanteil an der Lohn- und veranlagten Einkommensteuer, während ein Teil des Gewerbesteueraufkommens, die Gewerbesteuerumlage, teils an das Land, teils an den Bund abgeführt wird.

Zeichenerklärung

- O = mehr als nichts aber weniger als die Hälfte der kleinsten dargestellten Einheit
- = nichts vorhanden
- . = kein Nachweis vorhanden bzw. Fragestellung nicht zutreffend bzw. Veröffentlichung aus Gründen der Geheimhaltung von Einzelfragen nicht gestattet.

Schl. Nr.	Gemeinde	Gebietsstand Fläche am 1. Januar 1973 qkm	Bevölkerungsstand											Schl. Nr.	
			Wohnbevölkerung am 31. Dezember 1972							Bevölkerungsdichte (Einwohner je qkm)		Konfessionszugehörigkeit am 27. Mai 1970			
			insgesamt	männlich	weiblich	Bevölkerungszu- bzw. -abnahme (-) gegenüber			1950	1972	Römisch-katholisch		Evangelisch		
						1939	1950	1961			Anzahl	%	Anzahl		%
			1	2	3	4	5	6	7	8	9	10	11		12

REGIERUNGSBEZIRK OBERBAYERN

KREISFREIE STÄDTE

161	INGOLSTADT	134,50	88799	43636	45163	132,4	62,5	27,1	406	660	65582	76,5	16240	18,9
162	MÜNCHEN	310,31	1338936	654665	684271	59,4	61,2	23,4	2677	4315	872138	67,4	296016	22,9
163	ROSENHEIM	19,55	38060	20358	69,4	23,5	16,1	15,7	1577	1947	29103	78,5	5564	15,0
	INSGESAMT	464,36	1465795	716003	749792	61,7	60,0	23,4	1973	3157	966823	68,3	317820	22,4

LANDKREISE

171	LKR. ALTÖTTING	16,83	11204	4769	6435	78,4	15,8	14,7	575	666	9933	89,1	1007	9,0
111	ALTOETTING, ST.	16,83	11204	4769	6435	78,4	15,8	14,7	575	666	9933	89,1	1007	9,0
112	BURGHAUSEN, ST.	10,48	17071	7941	9130	126,6	64,3	28,4	991	1629	13296	77,7	3019	17,6
113	BURBKIRCHEN A.D. ALZ	24,41	6037	2987	3050	453,9	129,5	37,3	108	247	4300	80,7	836	15,7
114	EMMERTING	6,89	2253	1096	1157	376,3	219,1	103,5	103	327	1694	84,5	241	12,0
115	ERLBACH	28,16	1221	595	626	8,9-	30,3-	8,0-	62	43	1233	98,5	16	1,3
116	FEICHTEN A.D. ALZ	17,92	808	394	414	14,6	33,5-	3,8-	68	45	806	96,6	24	2,9
117	GARCHING A.D. ALZ	16,60	6376	3010	3366	198,8	119,3	28,9	175	384	5611	89,8	541	8,7
118	HAIMING	21,94	2079	1053	1026	35,8	3,3-	8,8	98	95	1971	96,1	38	1,9
119	HALSBACH	22,02	827	397	430	1,0-	39,9-	9,1-	62	38	822	98,1	14	1,7
120	HIRTEN	15,11	1347	656	691	56,6	1,2-	18,4	90	89	1209	90,1	45	3,4
121	KASTL	28,85	2073	1040	1033	16,8	21,6-	0,2-	92	72	1926	91,6	101	4,8
122	KIRCHWEIDACH	15,95	1036	489	547	17,3	28,0-	0,7-	90	65	970	96,2	30	3,0
123	MARKTL, M.	21,88	2539	1239	1300	51,2	1,4-	7,1	118	116	2347	93,4	139	5,5
124	MEHRING	17,25	1437	688	749	69,9	15,9	31,8	72	83	1228	92,3	82	6,2
125	NEUOETTING, ST.	25,91	7800	3372	4428	53,4	17,2	22,5	257	301	6435	87,1	727	9,8
126	PERACH	14,11	1114	532	582	38,7	0,3	14,3	79	79	1042	95,5	37	3,4
127	PLEISKIRCHEN	52,11	2307	1113	1194	2,8-	26,3-	2,4-	60	44	2271	98,0	41	1,8
128	RAITENHASLACH	12,41	1285	630	655	32,5	8,5-	5,1	113	104	1178	93,3	64	5,1
129	REISCHACH	28,44	2186	1074	1112	38,2	8,7-	9,9	84	77	2035	96,8	52	2,5
130	STAMMHAM	5,67	821	379	442	62,3	3,9	12,5	139	145	694	93,0	43	5,8
131	TEISING	5,37	1056	494	562	175,7	77,5	92,0	111	197	782	92,4	55	6,5
132	TOEGING A. INN, ST.	13,67	8498	4036	4462	134,5	17,3	12,8	530	622	7402	86,9	902	10,6
133	TUESSLING, M.	19,61	2526	1128	1398	36,5	14,9-	2,8-	151	129	2424	92,2	169	6,4
134	TYRLACHING	20,10	756	357	399	9,9-	38,4-	13,8-	61	38	763	97,9	6	0,8
135	UNTERNEUKIRCHEN	23,31	2295	1143	1152	52,0	15,2-	9,0-	116	98	2210	92,4	156	6,5
136	WALD A.D. ALZ	9,25	1276	606	670	71,5	11,1	14,3	124	138	1175	94,4	60	4,8
137	WINHOERING	24,57	3872	1858	2014	94,5	34,7	29,8	117	158	3173	91,6	212	6,1
444	GEMEINDEFREIE GEBIETE	49,63	-	-	-	-	100,0-	100,0-	0	-	-	-	-	-
	INSGESAMT	568,44	92100	43076	49024	83,5	20,7	18,0	134	162	78930	87,8	8657	9,6

173 LKR. BAD TÖLZ-WOLFRATSHAUSEN

111	BAD HEILBRUNN	26,91	2032	918	1114	102,6	7,5	28,2	70	75	1460	78,3	311	16,7
112	BAD TÖLZ, ST.	9,20	12644	5486	7158	43,9	1,3-	4,6	1392	1374	9386	76,7	2330	19,0
113	BENEDIKTBEUERN	37,87	2414	1173	1241	45,2	8,9	17,8	59	64	1920	87,8	216	9,9
114	BEUERBERG	16,91	885	415	470	24,3	34,9-	3,9	80	52	740	86,1	92	10,7
115	BICHL	13,92	1397	663	734	60,9	5,3	7,8	95	100	1174	85,7	152	11,1
116	DEGERNDORF	11,42	721	350	371	117,2	29,0	16,3	49	63	583	82,0	93	13,1
117	DEINING	11,55	671	329	342	71,6	2,0-	20,3	59	58	516	85,4	68	11,3
118	DIETRAMSZELL	82,04	3622	1774	1848	57,5	4,4-	14,7	46	44	2991	89,4	233	7,0
119	DORFEN	6,24	459	209	250	83,6	11,2-	1,1-	83	74	337	74,7	87	19,3
120	EGLING	51,15	2440	1179	1261	61,9	2,9-	14,2	49	48	2148	91,1	134	5,7
121	ENDLHAUSEN	11,77	436	196	240	57,4	1,6	33,3	36	37	361	88,3	41	10,0
123	EURASBURG	11,38	967	464	503	96,1	21,5	36,4	70	85	695	83,3	94	11,3
124	GAISSACH	38,57	2465	1194	1271	85,9	28,1	23,1	50	64	2092	90,9	175	7,6
125	GELTING	15,31	1050	515	535	23,2-	7,6	8,5	64	69	760	81,2	143	15,3
126	GERETSRIED, ST.	9,35	17395	8420	8975	-	669,7	137,0	242	1861	10803	66,6	4150	25,6
127	GREILING	7,65	910	447	463	219,3	56,4	56,6	76	119	708	83,6	122	14,4
128	HERRNHAUSEN	11,96	386	189	197	35,0	14,8-	1,3	38	32	358	90,4	29	7,3
129	HOLLZHAUSEN A. STARNB. S.	23,07	809	373	436	27,2	36,7-	0,9	55	35	559	73,1	140	18,3
130	ICKING	10,74	2566	1240	1326	218,0	23,5	29,5	193	239	1369	59,1	773	33,4
131	JACHENAU	128,93	730	380	350	13,2	30,2-	4,2-	8	6	681	95,1	26	3,6
132	KIRCHBICHL	35,88	1101	532	569	53,8	6,0-	11,2	33	31	939	85,5	129	11,7
133	KOCHEL A. SEE	80,13	3732	1565	2167	66,8	14,1-	4,0-	54	47	2785	75,9	692	18,9
134	KOENIGSDORF	34,37	1682	826	856	15,0	8,8-	10,8	54	49	1427	88,0	148	9,1
135	LENGGRIES	242,55	7411	3325	4086	34,3	14,0	18,0	27	31	5553	83,9	834	12,6
137	MUENSING	18,33	1624	786	838	85,6	7,0-	11,1	95	89	1204	78,4	252	16,4
139	BERGAMONTE	30,44	1514	722	792	135,8	32,3	47,6	38	50	923	83,3	152	13,7
140	REICHERSBEUERN	15,41	1480	649	831	49,2	11,1	15,3	86	96	1220	86,3	152	10,8
141	SACHSENKAM	15,92	675	315	360	27,6	6,1-	8,7	45	42	615	93,3	34	5,2
142	SCHLENDORF	25,39	1021	405	616	42,0	9,7-	6,6-	45	40	815	92,7	52	5,9
143	SCHOENRAIN	24,77	635	310	325	19,6	10,2-	3,5-	29	26	487	79,7	85	13,9
145	WACKERSBERG	34,83	1222	591	631	42,3	4,5-	3,6-	37	35	1111	89,0	109	8,7
146	WEIDACH	1,80	2167	1049	1118	122,0	77,5	33,1	678	1203	1567	79,5	337	17,1
147	WOLFRATSHAUSEN, ST.	6,95	11764	5716	6048	314,4	140,5	64,6	703	1692	8149	74,8	2252	20,7
444	GEMEINDEFREIE GEBIETE	7,96	-	-	-	-	-	-	0	-	-	-	-	-
	INSGESAMT	1110,68	91027	42705	48322	112,5	34,8	30,9	61	82	66436	78,1	14637	17,2

172 LKR. BERCHTESGADENER LAND

111	AINRING	33,10	6709	3228	3481	100,0	12,1	14,8	181	203	5634	86,7	672	10,3
112	ANGER	11,01	1467	716	751	38,3	5,5-	6,6	141	133	1355	92,5	67	4,6
113	AUFHAM	10,28	1199	582	617	91,8	27,1	31,6	92	117	993	89,8	87	7,9
114	BAD REICHENHALL, GKST.	7,12	13273	5777	7496	15,0	0,6-	0,3	1875	1864	9741	74,7	2677	20,5
115	BAYERISCH GMAIN	7,82	2305	1012	1293	82,5	2,5	1,2	287	295	1555	67,3	608	26,3
116	BERCHTESGADEN, M.	31,69	8788	3784	5004	10,2-	19,8-	6,0-	346	277	7132	82,1	1258	14,5
117	BISCHWISWIESEN	31,85	7692	3319	4373	68,2	15,9	7,3	208	241	5773	74,6	1635	21,1
118	FREILASSING, ST.	14,79	11983	5458	6255	148,1	66,1	28,5	488	810	8974	78,8	1926	16,9
119	HOEGL	13,38	705	344	361	25,7	5,7	15,2	50	53	669	97,0	17	2,5
120	KARLSTEIN	15,61	2605	1186	1419	123,2	14,3	20,0	146	167	1838	76,4	454	18,9
121	KOENIGSSEE	7,52	1966	949	1017	60,6	10,4	5,5	237	262	1513	80,5	309	16,4
122	LAUFEN, ST.	11,50	4316	1951	2365	44,5	19,4-	5,1-	466	375	3670	85,6	488	11,4
123	LEOBENDORF	21,93	1276	673	603	9,0	18,0-	8,7-	71	58	1180	93,7	57	4,5
124	MARKTSCHELLENBERG, M.	17,66	1731	810	921	9,0-	16,0-	4,7	117	98	1537	87,3	184	10,4
125	MARZELL	4,55	1992	916	1076	149,9	68,4	61,						

Schl. Nr.	Gemeinde	Gesundheitswesen				Schulwesen								
		Kranken- häuser	Planmäßige Krankenbetten			Volksschulen			Realschulen			Gymnasien		
			ins- gesamt	und zwar in		Schu- len	Schüler	Lehrer	Schu- len	Schüler	Lehrer	Schu- len	Schüler	Lehrer
				Akut- kranken- häusern	öffentlichen Kranken- häusern									
am 31. Dezember 1972				am 1. Oktober 1972										
		29	30	31	32	33	34	35	36	37	38	39	40	41

Erwerbs- tätige ins- gesamt	Erwerbstätigkeit										Bevölkerung mit über- wiegendem Lebens- unterhalt durch eige- ne Rente und dgl.	Berufspende-		Ausbildungs- pendler		Schl. Nr.	
	davon im Wirtschaftsbereich					davon nach der Stellung im Beruf						Aus- pendler	Ein- pendler	Aus- pendler	Ein- pendler		
	Land- u. Forst- wirtschaft	Produ- zierendes Gewerbe	Handel und Verkehr	Sonstiger Bereich (Dienst- leistungen)	Selb- ständige	Mithel- fende Familien- ange- hörige	Beamte	Ange- stellte (einschl. kaufm. Lehrlinge)	Arbeiter (einschl. gewerb- l. Lehrlinge)	Aus- pendler							Ein- pendler
am 27. Mai 1970																	

REGIERUNGSBEZIRK OBERBAYERN

REGIERUNGSBEZIRK OBERBAYERN

KREISFREIE STÄDTE

KREISFREIE STÄDTE

161	INGOLSTADT	5	762	729	548	23	10273	309	2	1840	75	5	3569	171
162	MUENCHEN	71	14630	13930	9601	175	85320	3011	27	14884	876	44	37016	2076
163	ROSENHEIM	3	710	710	710	7	3306	98	2	1541	60	3	3171	146
	INSGESAMT	79	16102	15369	10859	205	98899	3418	31	18265	1011	52	43756	2393

37671	1276	20653	6183	9559	2635	1515	3828	11656	18037	12823	2958	17762	277	1861	161
685398	3352	282320	145384	254342	56715	14042	57203	306588	250850	215961	17511	136012	1277	16857	162
16818	168	6782	4220	5648	1559	539	2347	5994	6379	7241	2101	11873	226	2991	163
739887	4796	309755	155787	269549	60909	16096	63378	324238	275266	236025	22570	165647	1780	21709	

LANDKREISE

LANDKREISE

171	LKR. ALTÖTTING														
111	ALTOETTING, ST.	2	353	353	288	4	1318	43	2	1077	38	2	681	34	
112	BURGHAUSEN, ST.	1	340	340	340	6	1832	59	1	327	14	2	1152	66	
113	BURGGIRCHEN A.D.ALZ	-	-	-	-	1	890	28	-	-	-	-	-	-	
114	EMMERTING	-	-	-	-	1	677	20	-	-	-	-	-	-	
115	ERLBACH	-	-	-	-	-	-	-	-	-	-	-	-	-	
116	FEICHTEN A.D.ALZ	-	-	-	-	1	109	4	-	-	-	-	-	-	
117	GARCHING A.D.ALZ	-	-	-	-	2	998	29	-	-	-	-	-	-	
118	HAIMING	-	-	-	-	1	253	7	-	-	-	-	-	-	
119	HALSBACH	-	-	-	-	1	117	5	-	-	-	-	-	-	
120	HIRTEN	-	-	-	-	-	-	-	-	-	-	-	-	-	
121	KASTL	-	-	-	-	1	127	4	-	-	-	-	-	-	
122	KIRCHWEIDACH	-	-	-	-	1	263	7	-	-	-	-	-	-	
123	MARKTL, M.	-	-	-	-	1	510	18	-	-	-	-	-	-	
124	MEHRING	-	-	-	-	-	-	-	-	-	-	-	-	-	
125	NEUDETTING, ST.	1	90	90	90	2	906	26	1	158	5	-	-	-	
126	PERACH	-	-	-	-	1	110	3	-	-	-	-	-	-	
127	PLEISKIRCHEN	-	-	-	-	1	424	14	-	-	-	-	-	-	
128	RAITENHASLACH	-	-	-	-	1	105	3	-	-	-	-	-	-	
129	REISCHACH	-	-	-	-	1	579	18	-	-	-	-	-	-	
130	STAMNHAM	-	-	-	-	1	118	4	-	-	-	-	-	-	
131	TEISING	-	-	-	-	1	138	4	-	-	-	-	-	-	
132	TOEGING A.INN, ST.	-	-	-	-	2	1294	39	-	-	-	-	-	-	
133	TUESSLING, M.	-	-	-	-	2	498	17	-	-	-	-	-	-	
134	TYRLACHING	-	-	-	-	1	167	4	-	-	-	-	-	-	
135	UNTERNEJKIRCHEN	-	-	-	-	1	303	8	-	-	-	-	-	-	
136	WALD A.D.ALZ	-	-	-	-	1	300	9	-	-	-	-	-	-	
137	WINHOERING	-	-	-	-	1	551	16	-	-	-	-	-	-	
444	GEMEINDEFREIE GEBIETE	-	-	-	-	-	-	-	-	-	-	-	-	-	
	INSGESAMT	4	783	783	718	36	12597	389	4	1562	57	4	1833	100	

4516	239	1852	608	1617	518	327	321	1587	1763	2593	1304	1958	179	1074	111
6950	51	4716	704	1479	477	202	414	2384	3473	2978	534	3648	94	512	112
2235	257	1554	165	259	185	197	62	622	1169	643	256	3162	204	6	113
763	66	534	79	84	48	68	28	141	478	232	551	29	105	104	114
706	439	181	34	52	185	296	16	23	186	178	187	3	178	12	115
377	171	131	34	41	77	107	10	32	151	137	148	9	68	47	116
2422	147	1671	319	285	237	160	96	496	1433	963	1233	761	292	126	117
1029	351	525	51	102	121	254	24	93	537	290	463	91	79	-	118
432	243	134	24	31	99	155	10	31	137	127	128	11	64	49	119
588	172	311	51	54	82	120	18	88	280	184	306	2	131	-	120
989	448	402	50	89	163	255	28	104	439	331	424	81	129	-	121
441	168	182	47	44	106	120	13	46	156	179	135	30	103	106	122
1124	269	576	118	161	171	200	42	159	552	495	524	129	128	84	123
628	216	307	34	71	98	144	22	80	284	176	309	44	122	44	124
2985	254	1444	554	733	379	278	148	759	1421	1643	1266	941	144	88	125
472	187	183	56	46	80	132	21	54	185	181	202	34	59	-	126
1194	731	318	61	84	293	494	26	52	329	353	281	18	102	20	127
517	102	302	43	70	68	76	22	116	235	199	283	60	107	35	128
1014	433	352	99	130	213	296	28	102	375	307	324	61	56	105	129
333	65	187	45	36	40	51	12	41	189	107	189	41	53	101	130
357	54	157	66	40	47	48	11	79	172	122	222	49	73	31	131
3339	91	2253	491	464	246	115	162	759	2057	1369	1114	653	263	-	132
1151	175	617	180	179	145	133	55	214	604	437	612	77	103	104	133
353	159	127	44	23	97	93	8	37	118	123	119	15	68	158	134
1075	311	573	90	101	154	204	19	136	562	318	553	496	175	70	135
507	99	315	44	49	68	72	21	52	294	195	304	15	30	91	136
1467	233	832	225	197	196	161	63	237	830	540	822	132	97	37	137
-	-	-	-	-	-	-	-	-	-	-	-	-	-	-	444
37984	6131	20816	4516	6521	4593	4758	1700	8524	18409	15400	12793	12550	3206	3004	

173	LKR. BAD TÖLZ-WOLFRATSHAUSEN														
111	BAD HEILBRUNN	2	94	-	-	1	240	8	-	-	-	-	-	-	-
112	BAD TÖLZ, ST.	18	1745	618	618	3	1488	44	1	146	6	1	870	45	
113	BENEDIKTBEUERN	1	35	35	35	1	563	14	-	-	-	-	-	-	
114	BEUERBERG	-	-	-	-	1	216	7	-	-	-	-	-	-	
115	BICHL	-	-	-	-	-	-	-	-	-	-	-	-	-	
116	DEGERNDORF	-	-	-	-	-	-	-	-	-	-	-	-	-	
117	DEINING	-	-	-	-	-	-	-	-	-	-	-	-	-	
118	DIETRANSDORF	-	-	-	-	1	584	17	1	138	6	-	-	-	
119	DORFEN	-	-	-	-	-	-	-	-	-	-	-	-	-	
120	EGLING	-	-	-	-	1	280	9	-	-	-	-	-	-	
121	ENDLHAUSEN	-	-	-	-	-	-	-	-	-	-	-	-	-	
122	EURASBURG	-	-	-	-	-	-	-	-	-	-	-	-	-	
123	GAISSACH	1	170	-	170	1	363	11	-	-	-	-	-	-	
124	GELTING	-	-	-	-	-	-	-	-	-	-	-	-	-	
125	GERETSRIED, ST.	2	177	-	-	4	2114	69	1	435	20	1	514	25	
126	GREILING														

Schl. Nr.	Gemeinde	Land- und Forstwirtschaft													Schl. Nr.	
		Land- und forstwirtschaftliche Betriebe 1972									Bodennutzung 1972					
		insgesamt	Zu- bzw. Abnahme (-) gegenüber 1971 in %	darunter landwirtschaftliche Betriebe							Gesamtwirtschaftsfläche	Landwirtschaftlich genutzte Fläche	darunter			Waldflächen
				insgesamt	davon haben eine landwirtschaftlich genutzte Fläche von ... ha				Ackerland	Dauergrünland						
					0,01	2	5	10					20 und mehr			
				bis unter				ha								
57	58	59	60	61	62	63	64	65	66	67	68	69				

REGIERUNGSBEZIRK OBERBAYERN

KREISFREIE STÄDTE

161	INGOLSTADT	776	1,0-	713	167	91	129	209	117	16367	8217	6054	1731	3589
162	MUENCHEN	560	3,3-	488	184	83	44	41	136	44121	10293	5816	1707	10502
163	ROSENHEIM	77	4,9-	63	25	10	8	10	10	4118	749	147	466	1534
	INSGESAMT	1413	2,1-	1264	376	184	181	260	263	64606	19259	12017	3905	15626

LANDKREISE

171	LKR. ALTÖTTING													
111	ALTOETTING, ST.	118	0,9	105	25	11	21	28	20	4827	1320	881	407	2931
112	BURGHAUSEN, ST.	49	12,5-	35	22	5	5	3	-	3352	220	44	50	2317
113	BURBKIRCHEN A.D.ALZ	126	0,8	112	18	13	13	38	30	2486	1580	984	589	411
114	EMMERTING	64	-	64	21	22	12	2	7	687	427	209	191	128
115	ERLBACH	224	-	217	51	38	43	58	27	2891	2031	864	1165	695
116	FEICHTEN A.D.ALZ	80	1,2-	74	9	8	5	21	31	1681	1291	733	548	276
117	GARCHING A.D.ALZ	92	-	87	25	11	8	28	15	1517	1013	555	406	162
118	HAIMING	176	1,1-	170	37	43	37	45	8	2465	1395	777	578	664
119	HALSBACH	112	1,8-	106	20	10	12	23	41	2214	1778	1081	693	330
120	HIRTEN	127	0,8-	113	28	26	22	18	19	1486	1070	604	450	233
121	KASTL	214	0,5-	206	32	35	26	66	47	3282	2742	1724	1009	315
122	KIRCHWEIDACH	73	3,9-	69	5	6	8	20	30	1660	1291	764	522	265
123	MARKTL, M.	152	1,9-	134	28	29	27	35	15	2016	1252	581	665	476
124	MEHRING	108	0,9	103	13	20	19	31	20	1670	1209	679	511	330
125	NEUOETTING, ST.	152	1,3-	140	33	26	32	31	18	2605	1317	716	581	620
126	PERACH	109	-	100	24	25	18	25	8	1376	803	329	452	434
127	PLEISKIRCHEN	372	0,3-	362	53	78	72	110	49	5018	3782	1848	1924	1005
128	RAITENHASLACH	95	1,1	83	36	12	7	17	11	1128	721	376	335	242
129	REISCHACH	226	0,4-	216	53	51	30	67	15	2736	1878	833	1018	667
130	STAMMHAM	53	3,6-	42	20	9	3	6	4	499	259	114	139	127
131	TEISING	38	-	36	2	11	8	11	4	497	361	189	167	73
132	TOEGING A.INN, ST.	59	1,7-	50	18	7	5	6	14	2440	699	381	298	642
133	TUESSLING, M.	116	0,9	109	28	23	20	16	22	2043	1231	665	546	657
134	TYRLACHING	89	-	85	8	6	15	13	43	2031	1525	904	615	400
135	UNTERNEUKIRCHEN	147	0,7-	137	15	14	24	56	28	2546	1926	1188	720	367
136	WALD A.D.ALZ	69	-	59	18	13	7	15	6	902	608	348	239	208
137	WINFOERING	159	3,0-	148	51	35	22	21	19	2772	1349	795	509	1037
444	GEMEINDEFREIE GEBIETE	-	-	-	-	-	-	-	-	-	-	-	-	-
	INSGESAMT	3399	0,8-	3162	693	587	521	810	551	58826	35077	19165	15236	16010

173 LKR. BAD TÖLZ-WOLFRATSHAUSEN

111	BAD HEILBRUNN	102	8,5	88	15	1	17	21	34	2771	1458	18	1418	860
112	BAC TOELZ, ST.	57	1,8	38	25	8	3	-	2	4321	235	8	128	2906
113	BENEDIKTBEUERN	132	32,0	79	22	14	15	20	8	5814	1099	41	1013	3646
114	BEUERBERG	66	1,5	57	7	1	11	11	27	1739	1051	17	1021	411
115	BICHL	65	22,6	41	10	1	10	12	8	1432	503	8	490	770
116	DEGERNDORF	38	-	35	4	2	4	16	9	839	538	50	482	229
117	DEINING	61	-	47	9	8	11	11	8	984	524	92	430	292
118	DIETRAMSZELL	343	1,2	286	49	31	50	74	82	8160	4016	308	3657	3533
119	DORFEN	46	2,2	30	10	2	5	7	6	582	362	68	274	154
120	EGLING	230	0,9	204	34	23	49	58	40	4486	2687	390	2237	1345
121	ENDLFAUSEN	47	-	37	9	2	6	7	13	1176	562	167	388	560
122	EURASBURG	42	-	37	2	6	13	10	6	834	488	52	420	219
123	GAISSACH	153	0,6-	124	8	33	24	33	26	3891	1559	3	1556	1799
124	GELTING	57	7,5	51	18	7	5	9	12	1260	750	184	562	242
125	GERETSRIED, ST.	9	-	4	1	1	-	-	2	885	126	7	83	175
126	GREILING	43	-	31	5	5	5	8	8	847	380	0	362	337
127	HERRNHAUSEN	28	-	27	-	-	2	6	19	1313	789	43	740	255
128	HOLZHAUSEN A.STARNB.S.	61	1,6-	54	11	4	5	22	12	1081	721	60	653	199
129	ICKING	39	-	27	6	3	4	6	8	1157	435	128	284	482
130	JACHENAU	45	-	44	3	5	3	6	27	10453	1504	-	1501	8813
131	KIRCHBICHL	114	1,8	96	9	15	7	20	45	3419	1876	24	1839	1019
132	KOCHEL A.SEE	126	43,2	73	10	12	15	18	18	14292	1202	7	1157	7816
133	KOENIGSDORF	125	-	117	26	14	22	37	18	3655	1625	102	1505	1024
134	LENGGRIES	321	0,3-	229	46	65	36	19	63	23747	4308	1	4269	13570
135	MUENSING	105	-	82	22	8	13	19	20	1812	1030	138	846	544
136	OBERFISCHBACH	88	-	81	4	2	7	29	39	2999	1745	14	1709	731
137	REICHERSBEUERN	82	1,2-	55	10	3	12	20	10	1420	722	0	716	584
138	SACHSENKAM	71	1,4	65	20	10	5	15	15	1658	744	-	740	587
139	SCHLENDORF	69	-	53	4	4	4	24	17	2100	965	30	922	470
140	SCHCENRAIN	38	5,0-	33	3	5	6	4	15	1971	839	36	787	328
141	WACKERSBERG	112	-	83	12	13	15	15	28	2922	1416	1	1402	1250
142	WEIGACH	18	5,3-	14	3	5	2	4	-	213	110	20	73	31
143	WOLFRATSHAUSEN, ST.	60	1,6-	22	15	4	1	1	1	3086	157	44	82	1836
444	GEMEINDEFREIE GEBIETE	-	-	-	-	-	-	-	-	-	-	-	-	-
	INSGESAMT	2993	3,4	2344	432	317	387	562	646	117318	36528	2060	33746	57017

172 LKR. BERCHTESGADENER LAND

111	AINRING	155	-	187	43	26	24	72	22	3076	1929	325	1554	645
112	ANGER	96	2,0-	86	24	19	16	23	4	966	625	28	594	231
113	AUFHAM	76	1,3-	66	17	14	20	14	1	929	440	30	405	413
114	BAD REICHENHALL, GKST.	25	7,4-	18	8	6	4	-	-	12514	167	7	144	9496
115	BAYERISCH GMAIN	30	-	25	4	8	8	4	1	547	203	3	194	173
116	BERCHTESGADEN, M.	248	-	216	50	102	48	11	5	15445	1891	1	1876	6162
117	BISCHOFSWIESEN	210	1,4-	145	32	49	46	12	6	8215	970	-	956	4958
118	FREILASSING, ST.	93	1,1-	72	12	10	18	28	4	1435	759	152	543	260
119	HOGEL	71	-	69	5	4	9	45	6	1332	848	77	764	452
120	KARLSTEIN	56	-	40	10	8	15	6	1	1480	274	2	265	600
121	KOENIGSSEE	94	-	58	19	22	14	3	-	1268	239	-	239	373
122	LAUFEN, ST.	118	0,8-	99	33	19	12	27	8	1604	823	224	577	410
123	LEGBENDORF	133	2,9-	124	13	22	26	49	14	1971	1401	301	1096	375
124	MARKTSCHLLENBERG, M.	147	3,3-	127	15	50	55	7	-	1705	661	-	636	899
125	MARZILL	49	-	45	13	11	13	5	3	567	300	23	274	147

Schl. Nr.	Gemeinde	Industrie			Handwerk		Bauhauptgewerbe		Bautätigkeit und Wohnungswesen				Einzelhandel	
		Betriebe mit 10 u. mehr Beschäftigten	Beschäftigte	Geleistete Arbeitsstunden 1972	Betriebe am 31. März 1968	Beschäftigte am 30. Sept. 1967	Betriebe	Beschäftigte	Fertiggestellte		Bestand an		Arbeitsstätten	Beschäftigte
									Wohngebäude	Wohnungen	Wohngebäude	Wohnungen		
		Monatsdurchschnitt 1972		1000			am 30. Juni 1972	1971	am 31. Dez. 1971	am 30. Sept. 1968				
85	86	87	88	89	90	91	92	93	94	95	96	97		

REGIERUNGSBEZIRK OBERBAYERN

KREISFREIE STÄDTE

161	INGOLSTADT	53	26219	37367	744	7819	48	2849	394	1015	12447	31736	674	3874
162	MÜNCHEN	787	191900	203377	12060	106954	875	64131	1559	13219	96063	488150	9668	55981
163	ROSENHEIM	45	6287	8561	516	5515	28	1701	75	660	3933	15121	416	3014
	INSGESAMT	885	224406	249305	13320	120288	951	68681	2028	14894	112443	535007	10758	62869

LANDKREISE

171	LKR. ALTÖTTING													
111	ALTOETTING, ST.	4	762	1142	166	1112	7	134	25	113	1759	3971	150	715
112	BURGHAUSEN, ST.	6	6339	9302	186	1383	13	295	75	359	2339	6523	162	837
113	BURGHÄUSEN A.C.A.L.Z.	4	4297	5876	47	267	4	100	40	174	796	1882	37	119
114	EMMERTING	1	-	-	16	47	2	-	23	31	414	679	13	28
115	EPLBACH	-	-	-	11	23	2	-	12	12	260	272	10	17
116	FEICHTEN A.C.A.L.Z.	-	-	-	13	32	1	-	2	2	178	231	5	-
117	GARCHING A.C.A.L.Z.	4	379	523	71	295	7	220	34	83	1243	2260	70	150
118	HAIMING	-	-	-	30	192	3	228	13	18	426	575	16	31
119	HALSBACH	-	-	-	12	37	3	7	5	6	186	243	7	13
120	HIRTEN	-	-	-	13	42	2	-	4	7	283	376	6	10
121	KASTL	2	-	-	24	69	2	-	5	11	415	589	13	16
122	KIRCHWEIDACH	1	-	-	40	149	3	11	5	6	241	339	15	47
123	MARKTL, M.	1	-	-	44	170	6	99	32	40	526	807	28	59
124	MEHRING	1	-	-	15	118	2	-	10	18	297	396	7	12
125	NEUOETTING, ST.	7	215	369	109	869	7	135	83	191	1320	2801	87	414
126	PERACH	-	-	-	9	39	1	-	2	3	246	325	6	9
127	PLEISKIRCHEN	1	-	-	31	90	3	68	6	7	500	540	17	32
128	RAITENHASLACH	3	92	139	21	48	1	-	12	18	279	418	9	17
129	REISCHACH	1	-	-	37	205	4	84	12	15	466	577	15	27
130	STAMMHAM	1	-	-	8	27	-	-	15	19	194	286	2	-
131	TEISING	-	-	-	11	50	2	-	19	24	252	331	5	21
132	TOEGING A. INN, ST.	4	1168	1720	89	438	10	159	20	50	1633	3003	75	218
133	TUESSLING, M.	1	-	-	56	205	4	79	10	14	550	893	31	69
134	TYRLACHING	-	-	-	20	50	2	-	1	2	175	233	8	14
135	UNTERNEUKIRCHEN	1	-	-	18	69	2	-	5	8	462	740	17	43
136	WALD A.D. ALZ	-	-	-	24	79	2	-	5	9	274	405	13	27
137	WINHOERING	3	61	109	55	283	5	118	52	76	772	1226	32	74
444	GEMEINDEFREIE GEBIETE	-	-	-	-	-	-	-	-	-	-	-	-	-
	INSGESAMT	46	14542	21361	1176	6388	100	1967	527	1316	16526	30921	856	3031

173 LKR. BAD TÖLZ-WOLFRATSHAUSEN

111	BAD HEILBRUNN	-	-	-	25	103	2	-	12	30	419	677	17	43
112	BAD TÖLZ, ST.	7	1043	1597	264	1706	20	401	13	67	1863	4738	203	855
113	BENEDIKTBEUERN	3	128	188	53	228	5	61	7	17	400	778	26	84
114	BEUERBERG	1	-	-	24	52	2	-	6	10	186	266	3	8
115	BICHL	-	-	-	23	121	3	38	2	5	265	476	10	37
116	DEGERNDORF	-	-	-	10	25	1	-	4	7	176	219	2	-
117	DEINING	1	-	-	10	44	1	-	2	2	150	215	3	5
118	DIETRANZELL	4	42	55	49	199	13	156	12	26	691	991	18	56
119	DORFEN	-	-	-	3	8	-	-	2	5	123	173	1	-
120	EGLING	2	-	-	44	200	9	50	12	18	504	676	16	30
121	ENDLAUSEN	1	-	-	6	13	-	-	-	1	50	128	3	7
122	EUPASBURG	3	121	155	16	61	4	34	7	18	170	279	7	15
123	CAISSACH	3	39	60	23	90	7	50	8	18	410	697	9	22
124	GELTING	3	53	92	2	-	1	-	3	6	192	313	3	5
125	GERETSRIED, ST.	49	4136	5959	131	1318	8	259	56	419	1868	5604	89	329
126	GREILING	1	-	-	4	14	-	-	4	6	171	297	5	11
127	HERRNHÄUSEN	-	-	-	5	7	-	-	2	5	85	101	-	-
128	HOLZHAUSEN A. STARNB.S.	-	-	-	11	23	2	-	3	6	216	313	5	9
129	ICKING	-	-	-	15	40	-	-	21	33	581	772	9	23
130	JACHENAU	2	-	-	11	36	3	6	2	3	179	241	4	6
131	KIRCHBICHL	1	-	-	20	76	2	-	1	2	241	345	4	5
132	KOCHEL A. SEE	4	505	570	63	339	7	119	19	56	702	1410	50	115
133	KOENIGSDORF	-	-	-	28	174	2	-	9	16	341	488	13	27
134	LENGGRIES	9	208	317	101	611	6	243	30	86	1279	2450	60	181
135	MUENSING	-	-	-	35	158	2	-	6	10	375	543	10	29
136	OBERFISCHBACH	2	-	-	3	6	-	-	7	69	222	487	2	-
137	REICHERSBEUERN	1	-	-	22	83	4	32	6	19	237	466	10	27
138	SACHSENKAM	-	-	-	15	89	2	-	3	7	131	193	6	8
139	SCHLEIFDORF	-	-	-	12	43	1	-	8	14	175	274	4	12
140	SCHOENRAIN	-	-	-	2	-	-	-	-	-	139	194	2	-
141	WACKERSBERG	1	-	-	21	66	3	29	6	11	274	391	6	16
142	WEIDACH	1	-	-	12	32	4	14	18	34	424	751	15	20
143	WOLFRATSHAUSEN, ST.	7	424	624	140	1049	12	712	70	323	1830	3610	105	466
444	GEMEINDEFREIE GEBIETE	-	-	-	-	-	-	-	-	-	-	-	-	-
	INSGESAMT	106	7284	10320	1203	7039	126	2394	361	1349	15109	29756	720	2474

172 LKR. BERCHTESGADENER LAND

111	AINRING	9	736	1177	62	358	9	235	26	59	1251	2213	45	121
112	ANGER	1	-	-	27	115	2	-	3	7	294	442	12	28
113	AUFHAM	-	-	-	11	43	3	25	8	12	225	347	3	9
114	BAD REICHENHALL, GKST.	7	400	651	245	2071	15	1084	18	339	1303	5155	220	1033
115	BAYERISCH GMAIN	-	-	-	27	538	5	569	3	16	437	880	19	57
116	BERCHTESGADEN, M.	6	334	512	198	1428	5	181	23	71	1258	3111	201	830
117	BISCHOFSWIESEN	3	456	558	76	373	8	153	33	67	1017	2390	43	115
118	FREILASSING, ST.	28	2121	2755	152	1224	10	715	22	117	1812	4332	136	665
119	HOEGL	-	-	-	4	-	1	-	2	3	129	160	1	-
120	KARLSTEIN	2	-	-	23	146	4	84	9	21	448	869	12	29
121	KOENIGSSEE	2	-	-	13	95	1	-	8	15	305	629	21	61
122	LÄUFEN, ST.	5	297	445	70	353	1	-	16	75	809	1643	66	291
123	LEOBENDORF	-	-	-	15	91	3	38	7	9	266	326	5	10
124	MARKTSCHLEIBENBERG, M.	-	-	-	30	150	3	50	3	9	327	554	12	28
125	MARZELL	-	-	-	6	18	3	13	4	7	346	668	10	22

Schl. Nr.	Gemeinde	Fremdenverkehr			Baulandverkehr				Kommunale Finanzen						
		Gästebetten am 1. April 1972	Gästekünfte	Gästeübernachtungen	Baulandveräußerungen 1971		Gemeindesteueraufkommen 1972			Schlüsselzuweisungen für die Gemeinden 1973	Steuereinnahmekraft 1972		Realsteuereinnahmekraft 1972		
					Fälle	Fläche	insgesamt	darunter			insgesamt	darunter Gemeindeanteil an der Einkommensteuer			
		im Fremdenverkehrsjahr 1971/72	Kaufpreis	Grundsteuer A	Grundsteuer B	Gewerbesteuer		DM je Einwohner							
98	99	100	101	102	103	104	105	106	107	108	109	110	111	112	

REGIERUNGSBEZIRK OBERBAYERN

KREISFREIE STÄDTE

1375	117995	174519	172	276	9928	35,93	30213	289	4894	22843	1565	395	193	289	161
22938	2021513	4173295	70	206	65576	318,88	769766	421	83568	630951	-	583	262	478	162
516	45444	70452	28	114	9793	85,75	16005	20	2572	11814	45	460	192	387	163
24829	2184952	4418266	270	596	85298	143,08	815984	730	91034	665608	1610	568	256	464	

LANDKREISE

1306	43674	70106	47	92	2234	24,20	2934	21	395	2431	412	349	157	279	111
475	29620	51414	99	193	4723	24,46	6367	3	775	5420	-	484	183	441	112
-	-	-	142	145	2855										

Schl. Nr.	Gemeinde	Gebietsstand Fläche am 1. Januar 1973 qkm	Bevölkerungsstand							Konfessionszugehörigkeit am 27. Mai 1970				
			Wohnbevölkerung am 31. Dezember 1972				Bevölkerungsdichte (Einwohner je qkm)		Römisch-katholisch		Evangelisch			
			insgesamt	männlich	weiblich	Bevölkerungszu- bzw. -abnahme (-) gegenüber			1950	1972	Anzahl	%	Anzahl	%
						1939	1950	1961						
			1	2	3	4	5	6	7	8	9	10	11	12

172	NOCH LKR. BERCHTESGADENER LAND													
126	NEUKIRCHEN A. TEISENBG.	16,88	1080	517	563	18,2	11,9-	7,7	73	64	1012	96,2	29	2,8
127	OBERTEISENDORF	17,75	1747	910	837	47,8	5,8	23,9	93	98	1516	96,0	39	2,5
128	PIÖING	13,33	3408	1579	1829	198,9	36,0	18,9	188	256	2633	83,0	439	13,8
129	RAMSAU B. BERCHTESGADEN	23,05	1732	811	921	25,9	18,8-	3,7-	93	75	1567	89,4	113	6,4
130	SAALDORF	25,72	1670	820	850	38,4	1,7-	11,4	66	65	1584	96,2	39	2,4
131	SCHNEIZLREUTH	29,22	634	325	309	45,1	8,5-	2,4	24	22	571	92,7	33	5,4
132	SCHOENAU	13,34	3031	1340	1691	73,5	7,3-	3,0	245	227	2444	80,8	541	17,9
133	SURHEIM	13,39	1778	873	905	111,2	40,3	37,7	95	133	1567	94,2	66	4,0
134	TEISENDORF, M.	35,14	3913	1804	2109	30,7	11,2-	11,2	125	111	3583	92,8	149	3,9
135	WEILDORF	16,98	952	469	483	25,8	12,4-	15,7	64	56	904	97,6	19	2,1
136	WEISSBACH A.D. ALPENSTR.	4,50	521	256	265	45,9	13,3-	6,8	134	116	511	94,8	24	4,5
444	GEMEINDEFREIE GEBIETE	390,73	-	-	-	-	100,0-	100,0-	0	-	-	-	-	-
	INSGESAMT	839,85	88473	40409	48064	48,0	4,9	8,8	100	105	71000	82,3	12249	14,2

174	LKR. DACHAU													
111	ALTMUENSTER, M.	14,22	2299	1066	1233	56,7	4,4-	10,5	169	162	1993	90,8	168	7,7
112	ASBACH	6,07	378	196	182	62,9	7,6-	31,7	67	62	310	91,4	17	5,0
113	BERGKIRCHEN	9,48	578	267	280	51,1	0,7	10,1	57	58	568	95,8	19	3,2
114	BIBERBACH	8,15	348	173	175	9,1	26,1-	2,4	58	43	331	96,2	6	1,7
115	DACHAU, GKST.	31,56	33643	16099	17544	87,1	39,9	14,4	762	1066	24425	74,4	5836	17,8
116	EINSBACH	6,91	380	200	180	59,0	0,5	34,3	55	55	317	85,2	39	10,5
117	EISGLZRIED	12,45	788	393	395	45,1	7,1	27,9	59	63	674	90,3	60	8,0
118	ERDWEIG	36,05	3058	1536	1522	85,7	13,3	30,9	75	85	2435	90,5	178	6,6
119	FELDGEDING	4,94	516	278	238	120,5	33,3	27,4	78	105	402	91,6	30	6,8
120	GUENDING	18,19	2200	1104	1096	157,9	60,3	14,6	75	121	1629	76,4	366	17,2
121	HAIMHAUSEN	27,36	2659	1379	1280	97,8	25,1	8,8	78	97	2260	87,6	235	9,1
122	HEBERTSHAUSEN	25,57	3273	1619	1654	150,6	36,9	27,4	93	128	2454	84,7	285	9,8
123	HILGERTSHAUSEN	14,23	1000	495	505	42,2	9,3-	27,1	77	70	878	96,1	29	3,2
124	HOEFA	8,58	351	185	166	54,6	13,6	21,0	36	41	308	95,4	10	3,1
125	HOHENZELL	10,52	436	213	223	0,7	24,7-	1,2	55	41	427	98,2	6	1,4
126	KARLSFELD	16,15	13928	6983	6945	1280,4	588,1	109,5	125	862	7671	64,7	2772	23,4
127	KIEMERTSHOFEN	4,78	156	81	75	5,5-	27,1-	7,7-	45	33	159	97,0	-	-
128	KOLLBACH	10,32	671	333	338	75,7	13,9	8,2	57	65	592	89,8	55	8,3
129	KREUZHOLZHAUSEN	5,68	219	110	109	6,3	30,3-	20,3	55	39	197	97,5	5	2,5
130	LAUTERBACH	5,83	485	237	248	56,5	8,3-	28,6	91	83	391	90,5	16	3,7
131	MARKT INDERSDORF, M.	59,19	5031	2413	2618	53,8	5,5-	16,9	90	85	4235	91,5	294	6,4
132	NIEDERROTH	7,46	762	370	392	144,2	39,3	26,4	73	102	667	89,9	65	8,8
133	OBEBACHERN	9,14	747	373	374	79,1	12,7	29,2	73	82	578	84,0	88	12,8
134	UBERZEITLACH	12,07	612	317	295	53,0	8,5	40,0	43	47	468	94,9	19	3,9
135	OELZHAUSEN	12,43	1580	784	796	76,7	9,5	30,1	116	127	1277	89,9	121	8,5
136	PETERSHAUSEN	17,70	1914	935	979	73,7	7,0	16,4	101	108	1662	92,4	118	6,6
137	PFÄFFENHOFEN A.D. GLONN	5,42	515	234	281	60,4	6,2	47,1	90	95	416	88,7	34	7,2
138	PIPINSRIED	5,65	459	247	212	2,9	28,3-	5,7-	66	48	438	98,6	6	1,4
139	PRITTLBACH	3,84	408	203	205	64,5	9,7-	4,9	118	106	364	91,9	15	3,8
140	RANDELSRIED	9,38	355	196	159	2,7-	20,2-	14,1	47	38	338	96,8	9	2,6
141	ROEHRMOOS	15,54	2192	1043	1149	136,5	44,0	40,7	98	141	1763	89,5	176	8,9
142	SCHOENBRUNN	6,42	1775	617	1158	0,1	5,7-	11,4-	293	276	1735	95,3	71	3,9
143	SCHWABHAUSEN B. DACHAU	27,35	2843	1411	1432	106,8	15,3	18,9	90	104	2411	90,2	209	7,8
144	SIGMERTSHAUSEN	3,76	386	183	203	73,9	2,4	47,9	100	103	300	97,1	6	1,9
145	SITTENBACH	10,09	605	298	307	17,7	19,2-	11,2	74	60	570	95,5	12	2,0
146	SULZEMOOS	7,23	593	291	302	49,0	8,1-	12,7	89	82	530	95,7	12	2,2
147	TANDERN	13,12	720	372	348	4,5	20,0-	7,5-	69	55	773	98,2	9	1,1
148	THALHAUSEN	7,61	238	116	122	21,7-	44,1-	0,8-	56	31	242	99,6	1	0,4
149	UNTERUMBACH	8,17	392	206	186	36,6	9,3-	32,9	53	48	314	90,0	11	3,2
150	VIERTKIRCHEN	17,27	2282	1124	1158	121,8	39,1	29,8	95	132	1855	90,4	141	6,9
151	WEICHS	16,03	1815	838	977	99,7	28,4	33,5	88	113	1496	92,9	83	5,2
152	WEITENRIED	7,27	190	93	97	10,5	22,4-	10,5	34	26	163	96,4	2	1,2
153	WIEDENZHAUSEN	4,91	659	321	338	55,8	21,1	36,2	111	134	530	92,8	37	6,5
154	WOLLMGOS	5,72	480	228	252	23,1	17,9-	13,7	60	49	475	99,4	3	0,6
	INSGESAMT	578,80	94888	46160	48728	101,2	36,0	25,2	121	164	72021	81,1	11674	13,2

175	LKR. EBERSBERG													
111	ANZING	16,18	2320	1149	1171	121,8	38,4	58,6	104	143	1770	86,0	232	11,3
112	ASSLING	20,15	2454	1220	1236	94,9	17,7	16,9	104	122	2131	86,6	266	10,8
113	BAIERN	19,86	1090	641	641	28,5	10,8-	3,8	62	55	928	94,8	48	4,9
114	BRUCK	21,61	895	438	457	44,6	11,9-	5,5	47	41	833	94,8	36	4,1
115	EBERSBERG, ST.	19,87	6681	3238	3443	186,5	63,9	49,0	205	336	4919	77,7	1098	17,3
116	EGMATING	19,16	1260	618	642	96,9	13,6	43,2	58	66	1009	85,5	145	12,3
117	ELKOFEN	5,40	535	278	257	61,1	7,9-	1,1-	108	99	474	93,9	25	5,0
118	FORSTINNING	12,25	2177	1058	1119	127,2	52,6	53,1	117	178	1802	87,1	211	10,2
119	FRAUENNEUHARTING	22,68	1110	551	559	15,0	27,3-	1,6	67	49	1021	94,6	47	4,4
120	GELTING	6,94	535	284	251	72,6	15,1	43,0	67	77	402	88,5	16	3,5
121	GLONN, M.	30,24	3777	1681	2096	105,3	26,3	33,2	99	125	3181	89,1	330	9,2
122	GRAFING B. MUENCHEN, ST.	6,08	8061	3861	4200	211,5	70,5	39,4	778	1326	5851	79,1	1272	17,2
123	HOHENLINDEN	17,30	2051	965	1086	89,2	20,7	35,4	98	119	1715	92,7	122	6,6
124	KIRCHSEON, M.	17,90	7169	3452	3717	197,8	88,0	62,8	213	401	5262	78,9	1138	17,1
125	LAMPFERDING	10,84	425	208	217	39,0-	41,1-	12,9-	67	39	436	98,9	3	0,7
126	LOITERSDORF	11,22	670	320	350	56,5	0,4-	24,3	60	60	599	92,0	33	5,1
127	MARKT SCHWABEN, M.	10,86	6993	3407	3586	169,2	53,5	28,2	420	644	5579	85,5	747	11,4
128	MOOSACH	18,20	1109	545	564	82,4	2,9-	1,0-	63	61	885	78,1	203	17,9

Schl. Nr.	Gemeinde	Gesundheitswesen				Schulwesen								
		Kranken- häuser	Planmäßige Krankenbetten			Volksschulen			Realschulen			Gymnasien		
			ins- gesamt	und zwar in		Schu- len	Schüler	Lehrer	Schu- len	Schüler	Lehrer	Schu- len	Schüler	Lehrer
				Akut- kranken- häuserm	öffentlichen Kranken- häuserm									
am 31. Dezember 1972				am 1. Oktober 1972										
29	30	31	32	33	34	35	36	37	38	39	40	41		

172	NOCH LKR. BERCHTESGADENER LAND	-	-	-	-	1	291	6	-	-	-	-	-	
126	NEUKIRCHEN A. TEISENBG.	-	-	-	-	1	275	9	-	-	-	-	-	
127	OBERTEISENDORF	-	-	-	-	1	562	16	-	-	-	-	-	
128	PIDING	-	-	-	-	1	141	4	-	-	-	-	-	
129	RAMSAU B. BERCHTESGADEN	-	-	-	-	1	148	3	-	-	-	-	-	
130	SAALDORF	-	-	-	-	1	422	11	-	-	-	-	-	
131	SCHNEIZLREUTH	-	-	-	-	1	314	9	-	-	-	-	-	
132	SCHOENAU	-	-	-	-	1	613	21	-	-	-	-	-	
133	SURHEIM	-	-	-	-	1	83	2	-	-	-	-	-	
134	TEISENDORF, M.	1	85	-	-	-	-	-	-	-	-	-	-	
135	WEILDORF	-	-	-	-	-	-	-	-	-	-	-	-	
136	WEISSBACH A.D. ALPENSTR.	-	-	-	-	-	-	-	-	-	-	-	-	
444	GEMEINDEFREIE GEBIETE INSGESAMT	23	2900	913	1786	30	9765	298	3	1152	54	4	2318	130

174	LKR. DACHAU	-	-	-	-	-	-	-	-	-	-	-	-	
111	ALTMUENSTER, M.	1	48	48	48	1	506	16	-	-	-	-	-	
112	ASBACH	-	-	-	-	1	361	10	-	-	-	-	-	
113	BERGKIRCHEN	-	-	-	-	1	705	20	-	-	-	-	-	
114	BIBERBACH	-	-	-	-	1	1301	47	-	-	-	-	-	
115	DACHAU, GKST.	2	440	440	366	6	3548	114	1	477	17	1	1210	57
116	EINSBACH	-	-	-	-	-	-	-	-	-	-	-	-	-
117	EISOLZRIED	-	-	-	-	-	-	-	-	-	-	-	-	-
118	ERDWEG	-	-	-	-	1	705	20	-	-	-	-	-	-
119	FELDGEDING	-	-	-	-	1	150	4	-	-	-	-	-	-
120	GUENDING	-	-	-	-	1	451	17	-	-	-	-	-	-
121	HAIMHAUSEN	-	-	-	-	1	739	22	-	-	-	-	-	-
122	HEBERTSHAUSEN	-	-	-	-	1	-	-	-	-	-	-	-	-
123	HILGERTSHAUSEN	-	-	-	-	-	-	-	-	-	-	-	-	-
124	HOEFA	-	-	-	-	-	-	-	-	-	-	-	-	-
125	HOHENZELL	-	-	-	-	-	-	-	-	-	-	-	-	-
126	KARLSFELD	-	-	-	-	3	1301	47	-	-	-	-	-	-
127	KIEMERTSHOFEN	-	-	-	-	-	-	-	-	-	-	-	-	-
128	KOLLBACH	-	-	-	-	-	-	-	-	-	-	-	-	-
129	KREUZHOLZHAUSEN	-	-	-	-	-	-	-	-	-	-	-	-	-
130	LAUTERBACH	-	-	-	-	-	-	-	-	-	-	-	-	-
131	MARKT INDERSDORF, M.	1	100	100	100	1	1260	37	1	164	9	-	-	-
132	NIEDERROTH	-	-	-	-	-	-	-	-	-	-	-	-	-
133	OBERBACHERN	-	-	-	-	-	-	-	-	-	-	-	-	-
134	OBERZEITLBACH	-	-	-	-	-	-	-	-	-	-	-	-	-
135	OEELZHAUSEN	-	-	-	-	1	893	24	-	-	-	-	-	-
136	PETERSHAUSEN	-	-	-	-	1	183	5	-	-	-	-	-	-
137	PFÄFFENHOFEN A.D. GLONN	-	-	-	-	-	-	-	-	-	-	-	-	-
138	PIPINSRIED	-	-	-	-	-	-	-	-	-	-	-	-	-
139	PRITTLBACH	-	-	-	-	-	-	-	-	-	-	-	-	-
140	RANDELRIED	-	-	-	-	-	-	-	-	-	-	-	-	-
141	ROEHRMOOS	-	-	-	-	1	226	7	-	-	-	-	-	-
142	SCHOENBRUNN	1	30	-	-	-	-	-	-	-	-	-	-	-
143	SCHWABHAUSEN 8. DACHAU	-	-	-	-	1	155	3	-	-	-	-	-	-
144	SIGMERTSHAUSEN	-	-	-	-	-	-	-	-	-	-	-	-	-
145	SITTENBACH	-	-	-	-	-	-	-	-	-	-	-	-	-
146	SULZEMOOS	-	-	-	-	-	-	-	-	-	-	-	-	-
147	TANDERN	-	-	-	-	1	223	6	-	-	-	-	-	-
148	THALHAUSEN	-	-	-	-	-	-	-	-	-	-	-	-	-
149	UNTERUMBACH	-	-	-	-	-	-	-	-	-	-	-	-	-
150	VIERRKIRCHEN	-	-	-	-	1	166	4	-	-	-	-	-	-
151	WEICHS	-	-	-	-	1	145	4	1	158	10	-	-	-
152	WEITENRIED	-	-	-	-	-	-	-	-	-	-	-	-	-
153	WIEDENZHAUSEN	-	-	-	-	-	-	-	-	-	-	-	-	-
154	WOLLOMOOS	-	-	-	-	-	-	-	-	-	-	-	-	-
	INSGESAMT	5	618	588	514	23	10922	340	3	799	36	1	1210	57

175	LKR. EBERSBERG	-	-	-	-	-	-	-	-	-	-	-	-	
111	ANZING	-	-	-	-	1	157	5	-	-	-	-	-	
112	ASSLING	-	-	-	-	1	633	18	-	-	-	-	-	
113	BAIERN	-	-	-	-	1	85	2	-	-	-	-	-	
114	BRUCK	-	-	-	-	-	-	-	-	-	-	-	-	
115	EBERSBERG, ST.	1	192	192	192	1	832	27	1	653	27	-	-	
116	EGMATING	-	-	-	-	-	-	-	-	-	-	-	-	
117	ELKOFEN	-	-	-	-	-	-	-	-	-	-	-	-	
118	FÖRSTINNING	-	-	-	-	1	187	6	-	-	-	-	-	
119	FRAUENNEUHARTING	-	-	-	-	1	229	8	-	-	-	-	-	
120	GELTING	-	-	-	-	-	-	-	-	-	-	-	-	
121	GLONN, M.	-	-	-	-	1	660	21	-	-	-	-	-	
122	GRAFING B. MUENCHEN, ST.	-	-	-	-	2	1141	34	-	-	1	1121	54	
123	HÖHENLINDEN	-	-	-	-	1	340	10	-	-	-	-	-	
124	KIRCHSEEON, M.	-	-	-	-	1	788	24	-	-	-	-	-	
125	LAMPFERDING	-	-	-	-	-	-	-	-	-	-	-	-	
126	LOITERSDORF	-	-	-	-	-	-	-	-	-	-	-	-	
127	MARKT SCHWABEN, M.	-	-	-	-	2	1049	32	1	56	3	-	-	
128	MOOSACH	-	-	-	-	1	204	6	-	-	-	-	-	
129	NETTELKOFEN	-	-	-	-	-	-	-	-	-	-	-	-	
130	OBERNORDF	-	-	-	-	-	-	-	-	-	-	-	-	
131	OBERPFRAMMERN	-	-	-	-	1	252	8	-	-	-	-	-	
132	PARSDORF	-	-	-	-	3	1136	37	-	-	1	871	29	
133	PLIENING	-	-	-	-	1	274	8	-	-	-	-	-	
134	POERING	-	-	-	-	-	-	-	-	-	-	-	-	
135	POING	-	-	-	-	1	669	22	-	-	-	-	-	
136	SCHALLDORF	-	-	-	-	1	101	3	-	-	-	-	-	
137	STEINHÖRING	-	-	-	-	1	272	9	-	-	-	-	-	
138	STRAUSSDORF	-	-	-	-	-	-	-	-	-	-	-	-	
139	ZORNEDING	-	-	-	-	2	745	23	-	-	-	-	-	
444	GEMEINDEFREIE GEBIETE INSGESAMT	1	192	192	192	24	9754	303	2	709	30	2	1992	83

Erwerbs- tätige ins- gesamt	Erwerbstätigkeit										Bevölkerung mit über- wiegendem Lebens- unterhalt durch eige- ne Rente und dgl.	Berufspendler		Ausbildungs- pendler		Schl. Nr.	
	davon im Wirtschaftsbereich					davon nach der Stellung im Beruf						Aus- pendler	Ein- pendler	Aus- pendler	Ein- pendler		
	Land- u. Forst- wirt- schaft	Produ- zierendes Gewerbe	Handel und Verkehr	Sonstiger Bereich (Dienst- leistungen)	Selbst- ständige	Mittel- fende Familien- ange- hörige	Beamte	Anges- telle (einschl. kaufm. Lehrlinge)	Arbeiter (einschl. gewerb- Lehrlinge)	Aus- pendler							Ein- pendler
42	43	44	45	46	47	48	49	50	51	52	53	54	55	56			

475	132	180	65	98	73	100	22	68	212	154	201	22	44	39	126
659	217	248	95	99	115	116	35	86	307	298	298	55	133	43	127
1402	89	573	275	465	187	105	159	386	565	514	673	354	144	103	128
989	140	224	109	516	165	226	49	101	448	277	176	51	76	1	129
803	330	284	107	82	135	202	37	73	356	228	300	22	113	43	130
307	52	90	29	136	38	34	59	41	135	59	131	194	59	-	131
1260	90	373	250	547	211	92	90	323	544	551	596	232	163	47	132
755	173	380	122	80	102	110	49	77	417	215	386	31	88	54	133
1682															





Schl. Nr.	Gemeinde	Industrie			Handwerk		Bauhauptgewerbe		Bautätigkeit und Wohnungswesen				Einzelhandel	
		Betriebe mit 10 u. mehr Beschäftigten	Beschäftigte	Geleistete Arbeitsstunden 1972	Betriebe am 31. März 1968	Beschäftigte am 30. Sept. 1967	Betriebe	Beschäftigte	Fertiggestellte		Bestand an		Arbeitsstätten	Beschäftigte
									Wohngebäude	Wohnungen	Wohngebäude	Wohnungen		
Monatsdurchschnitt 1972		1000		am 30. Juni 1972	1971	am 31. Dez. 1971	am 30. Sept. 1968							
85 86		87	88	89	90	91	92	93	94	95	96	97		
172	NOCH LKR. BERCHTESGADEN ER LAND													
126	NEUKIRCHEN A. TEISENBG.	2	.	.	17	49	1	.	-	209	259	5	17	
127	OBERTEISENDORF	1	.	.	22	133	2	.	6	11	345	436	6	17
128	PICING	6	383	639	46	247	3	73	14	23	580	1171	25	154
129	RAMSAU B. BERCHTESGADEN	1	.	.	29	182	3	47	5	10	332	560	18	48
130	SAALDORF	1	.	.	23	74	1	.	8	12	368	448	5	13
131	SCHNEIZLREUTH	1	.	.	2	.	1	.	1	1	105	165	3	4
132	SCHOENAU	2	.	.	47	226	4	72	11	34	583	1127	32	93
133	SURHEIM	2	.	.	19	72	2	.	7	13	342	503	10	23
134	TEISENDORF, M.	4	262	383	72	261	5	61	19	56	779	1237	35	118
135	WEILDORF	-	-	-	11	24	1	.	4	7	202	237	4	7
136	WEISSBACH A.D. ALPENSTR.	-	-	-	17	136	3	70	4	8	129	169	2	.
444	GEMEINDEFREIE GEBIETE	-	-	-	-	-	-	-	-	-	-	-	-	-
	INSGESAMT	83	5582	7891	1264	8422	99	3705	263	1002	14201	30071	567	3807

174 LKR. DACHAU														
111	ALTMUENSTER, M.	3	145	231	56	221	5	69	11	19	487	797	24	62
112	ASBACH	2	.	.	4	14	-	-	-	-	63	81	1	.
113	BERGKIRCHEN	-	-	-	5	13	3	41	2	4	103	134	4	6
114	BIBERBACH	-	-	-	6	33	-	-	3	5	70	87	2	.
115	DACHAU, GKST.	37	5243	7801	408	3111	29	838	77	422	4575	12290	321	1243
116	EINSBACH	-	-	-	6	23	-	-	-	-	70	107	2	.
117	EISOLZRIED	-	-	-	5	20	1	.	2	3	136	157	4	11
118	ERDWEIG	2	.	.	41	154	5	68	31	49	587	782	16	37
119	FELDGEDING	-	-	-	7	22	3	88	-	-	91	118	4	12
120	GUENDING	2	.	.	22	138	3	33	4	8	421	654	13	33
121	HAIMFAUSEN	1	.	.	34	183	6	96	6	12	497	768	15	31
122	HEBERTSHAUSEN	1	.	.	33	147	3	10	11	21	562	517	17	32
123	HILGERTSHAUSEN	2	.	.	15	59	1	.	18	30	208	280	7	13
124	HOEFA	2	.	.	2	.	2	.	5	6	74	90	-	-
125	HOFENZELL	-	-	-	4	7	1	.	3	3	98	106	3	3
126	KARLSFELD	6	185	235	61	330	8	79	19	179	1632	3957	65	193
127	KIEMERTSHOFEN	-	-	-	3	9	1	.	-	-	29	29	-	-
128	KELLBACH	-	-	-	7	44	2	.	1	2	138	186	1	.
129	KREUZHOLZHAUSEN	-	-	-	1	.	1	.	-	-	42	48	1	.
130	LAUTERBACH	-	-	-	6	17	-	-	1	1	54	126	3	6
131	MARKT INDESDORF, M.	4	372	504	86	417	9	127	11	26	872	1266	44	150
132	NIEDERROTH	-	-	-	5	19	-	-	1	1	151	215	2	.
133	OBEBACHERN	1	.	.	3	7	-	-	2	2	139	209	1	.
134	OBERTZITLACH	1	.	.	5	12	1	.	17	23	124	149	2	.
135	ODELZHAUSEN	1	.	.	33	208	1	.	10	17	259	425	17	62
136	PETERSHAUSEN	2	.	.	37	148	-	-	12	16	348	583	15	33
137	PAFFENHOFEN A.D. GLONN	2	.	.	6	12	1	.	15	17	125	145	3	5
138	PIPINSRIED	-	-	-	6	16	-	-	2	2	113	113	1	.
139	PRITTLBACH	-	-	-	4	23	1	.	2	4	81	113	1	.
140	RANDELSRIED	-	-	-	6	36	1	.	-	-	72	75	2	.
141	ROERNMOOS	-	-	-	29	111	4	73	11	19	388	658	8	21
142	SCHOENBRUNN	-	-	-	1	.	-	-	-	-	27	43	1	.
143	SCHWABHAUSEN B. DACHAU	2	.	.	44	197	3	65	3	4	524	800	17	32
144	SIGMERTSHAUSEN	-	-	-	4	10	-	-	3	3	72	85	2	.
145	SITTENBACH	-	-	-	14	42	1	.	6	9	164	207	4	18
146	SULZMOOS	1	.	.	13	38	-	-	1	1	106	137	3	7
147	TANDERN	-	-	-	21	98	3	48	8	12	155	190	5	18
148	TALFAUSEN	-	-	-	2	.	1	.	2	2	47	50	1	.
149	UNTERUMBACH	-	-	-	1	.	-	-	5	8	74	93	1	.
150	VIERTKIRCHEN	1	.	.	20	52	5	59	7	13	408	634	9	18
151	WEICHS	1	.	.	21	74	1	.	2	4	307	427	11	27
152	WEITENRIED	-	-	-	1	.	-	-	2	3	37	39	-	-
153	WIEDENZHAUSEN	1	.	.	7	18	1	.	5	7	118	155	5	8
154	WOLLOMOOS	-	-	-	4	24	-	-	3	6	89	108	2	.
	INSGESAMT	75	7133	10622	1099	6231	107	2008	324	963	14777	28677	660	2126

175 LKR. EBERSBERG														
111	ANZING	2	.	.	35	211	4	100	17	38	441	707	20	29
112	ASSLING	-	-	-	35	149	3	12	3	7	478	809	20	35
113	BAIERN	-	-	-	17	134	3	40	1	2	146	199	2	.
114	BRUCK	-	-	-	10	17	-	-	-	-	187	233	3	3
115	EBERSBERG, ST.	11	1192	1723	100	524	11	220	57	142	1136	2239	45	167
116	EGMATING	2	.	.	16	45	1	.	14	25	257	391	7	10
117	ELKOFEN	1	.	.	6	18	2	.	4	7	114	157	3	3
118	FORSTINNING	1	.	.	29	112	4	34	12	20	429	660	14	24
119	FRAUENNEUHARTING	-	-	-	20	70	1	.	-	-	229	274	5	10
120	GELTING	-	-	-	8	17	-	-	5	8	91	127	2	.
121	GLONN, M.	1	.	.	59	383	4	177	17	27	593	979	29	75
122	GRAFFING B. MUENCHEN, ST.	11	470	669	115	646	10	245	31	72	1418	2757	81	291
123	HOMENLINDEN	1	.	.	24	126	2	.	17	30	386	544	9	41
124	KIRCHSEEN, M.	5	111	156	56	692	6	277	33	97	1029	2353	44	87
125	LAMPFERDING	-	-	-	4	12	2	.	-	-	87	101	2	.
126	LCITERSDORF	-	-	-	4	21	1	.	1	5	129	166	2	.
127	MARKT SCHWABEN, M.	10	1001	1629	84	577	7	137	25	68	1071	2368	71	207
128	MOOSACH	3	44	64	10	60	3	31	4	5	223	389	7	53
129	NETTELKOFEN	-	-	-	6	15	2	.	20	23	257	405	3	5
130	OBERNDORF	-	-	-	9	32	-	-	5	9	172	206	1	.
131	OBERRFRAMMERN	3	52	78	12	48	1	.	11	16	260	399	6	17
132	PARSDORF	2	.	.	59	350	11	131	198	282	2236	3147	48	110
133	PLIENING	2	.	.	19	102	1	.	22	44	377	646	12	19
134	POERING	2	.	.	10	27	-	-	41	59	338	554	10	24
135	PCING	2	.	.	35	271	7	159	29	111	640	1580	23	56
136	SCHALLDORF	-	-	-	16	61	2	.	4	5	237	280	11	20
137	STEINHOERING	4	123	161	26	94	4	51	16	28	467	699	15	28
138	STRAUSSDORF	-	-	-	6	9	-	-	5	5	129	172	5	6
139	ZERNEDING	-	-	-	59	254	5	67	48	97	904	1603	20	50
444	GEMEINDEFREIE GEBIETE	-	-	-	-	-	-	-	-	-	-	-	-	-
	INSGESAMT	64	3920	5928	889	5077	97	1810	640	1232	14461	25184	520	1388

Schl. Nr.	Gemeinde	Fremdenverkehr			Baulandverkehr				Kommunale Finanzen						
		Gästebetten am 1. April 1972	Gästeankünfte	Gästeübernachtungen	Baulandveräußerungen 1971		Gemeindesteueraufkommen 1972			Schlüsselzuweisungen für die Gemeinden 1973	Steuereinnahmekraft 1972		Realsteuerleistungskraft 1972		
					Fälle	Fläche	insgesamt	darunter			insgesamt	darunter Gemeindeanteil an der Einkommensteuer			
								Grundsteuer A	Grundsteuer B					Gewerbesteuer	





Schl. Nr.	Gemeinde	Land- und Forstwirtschaft												Schl. Nr.
		Land- und forstwirtschaftliche Betriebe 1972						Bodennutzung 1972						
		insgesamt	Zu- bzw. Abnahme (-) gegenüber 1971 in %	darunter landwirtschaftliche Betriebe					Gesamtwirtschaftsfläche	Landwirtschaftlich genutzte Fläche	darunter		Waldflächen	
				insgesamt	davon haben eine landwirtschaftlich genutzte Fläche von .....						Ackerland	Dauergrünland		
		0,01	2		5	10	20 und mehr	ha	ha	ha	ha	ha		
57	58	59	60	61	62	63	64	65	66	67	68	69		

176	LKR. EICHSTÄTT													
111	ADLSCHLAG	140	-	119	20	21	26	27	25	2657	1871	1625	231	614
112	ALTMANNSTEIN, M.	310	-	244	63	37	55	56	33	4321	2543	1858	639	1490
113	APPERTSHOFEN	44	4,3-	40	11	9	9	6	5	410	317	261	45	52
114	BEILNGRIES, ST.	466	2,0	398	40	54	95	139	70	10108	5079	4041	994	4338
115	BIBERBACH	26	10,3-	24	5	8	5	6	-	362	148	102	43	123
116	BOEHMELD	83	2,4-	77	16	12	14	29	6	1091	768	586	171	235
117	BUCHENFUELL	23	8,0-	21	4	6	3	2	6	416	278	211	64	119
118	BUXHEIM	132	2,9-	117	25	19	21	27	25	2285	1549	1253	282	528
119	DEMLING	40	2,6	37	2	6	8	12	9	847	546	486	55	110
120	DENKENDORF	216	1,4-	193	42	40	55	40	16	2537	1935	1463	344	520
121	DOLLNSTEIN, M.	159	3,0-	96	25	13	13	31	14	2354	1195	784	401	806
122	EGWEIL	78	2,5-	68	9	22	14	16	7	850	620	484	130	157
123	EICHSTAETT, GKST.	82	-	62	29	6	7	12	8	7673	609	396	173	6504
124	EITENSHEIM	54	-	88	17	8	13	38	12	1528	1132	929	174	265
125	EKERTSHOFEN	42	-	42	-	6	16	13	7	722	502	382	117	153
126	GAIMERSHEIM, M.	112	-	98	17	14	13	35	19	1919	1339	1027	230	170
127	GELBELSEE	42	4,5-	37	2	4	19	10	2	535	347	269	69	105
128	GRAMPERSDORF	21	-	18	-	5	3	5	5	365	234	190	40	92
129	GROSSMEHRING	167	0,6-	121	23	14	22	45	17	2463	1386	1122	244	304
130	HAGENHILL	68	-	61	8	6	14	22	11	1000	714	596	113	184
131	HEPBERG	30	3,2-	29	12	4	3	4	6	514	360	318	32	30
132	HITZHOFFEN	63	-	60	6	19	19	7	9	550	703	597	92	175
133	HOFSTETTEN	62	-	52	9	15	11	10	7	3617	545	462	71	2936
134	HUETTENHAUSEN	50	-	48	2	8	13	15	10	889	598	510	84	181
135	INCHING	17	-	13	4	3	1	2	3	267	133	92	39	109
136	KALDGRF	47	-	44	3	5	13	18	5	749	486	406	77	209
137	KINDING, M.	315	1,6	255	45	59	79	57	15	5803	1971	1490	447	3275
138	KIPPENBERG, M.	319	1,2-	278	37	49	73	94	25	7406	2652	2052	571	4213
139	KOESCHING, M.	242	0,4-	181	37	25	19	64	36	7677	2790	2444	290	4117
140	KONSTEIN	25	-	19	6	-	-	4	9	587	303	206	85	213
141	KOTTINGWOERTH	57	-	48	11	12	18	6	1	686	333	233	91	182
142	LAIMERSTADT	42	-	41	6	6	6	11	12	802	581	488	86	159
143	LENTING	45	8,2-	40	10	4	4	12	10	939	526	400	107	59
144	LIPPERSHOFEN	29	6,5-	27	3	4	6	6	8	639	398	352	44	182
145	LOBSING	59	1,7-	55	7	5	16	16	11	1013	741	557	137	214
146	MARIENSTEIN	17	-	14	8	-	3	1	2	333	217	175	35	30
147	MINDLSTETTEN	89	-	78	11	10	12	29	16	1381	1042	920	107	245
148	MOERNSHEIM, M.	90	3,2-	68	20	5	8	21	14	2238	1013	562	441	799
149	NASSENFELS, M.	134	-	117	17	30	27	25	18	1742	1222	921	288	345
150	OBERSOLLING	53	4,1-	78	12	4	16	26	20	1682	1261	1132	114	303
151	OBEREICHSTAETT	36	-	28	12	8	4	3	1	456	206	95	104	153
152	PETERSBUCH	39	-	39	3	6	6	13	11	928	580	470	108	287
153	PFOERRING, M.	242	0,4	218	57	29	32	66	34	3358	2405	1984	386	424
154	PIETENFELD	75	1,3-	68	11	13	16	14	14	1432	918	649	257	367
155	POLLNENFELD	208	1,9-	200	21	47	50	55	27	2891	1991	1600	380	704
156	PCNDGRF	70	-	63	13	11	11	14	14	1075	745	547	185	287
157	PREITH	52	3,7-	47	5	8	10	10	14	1176	787	623	160	256
158	SANDERSDORF	19	5,6	12	2	5	-	4	1	1338	101	81	20	1197
159	SCHELLDORF	31	3,3	25	4	3	10	2	6	404	266	205	57	122
160	SCHERNFELD	134	0,8	124	19	10	29	48	18	5787	1599	1299	278	3852
161	STAMMHAM	83	-	77	22	13	18	16	8	3076	682	556	116	2240
162	TETTENWANG	62	-	50	9	5	11	18	7	810	538	430	106	199
163	THEISSING	68	-	65	7	5	11	20	22	1456	1175	1022	143	215
164	TITTING, M.	224	2,2-	206	17	38	42	54	55	4508	3099	2396	685	1008
165	WALTING, M.	166	2,5	132	24	37	26	28	17	2508	1237	882	332	878
166	WELLHEIM, M.	107	2,7-	88	12	15	20	32	9	1914	928	641	274	807
167	WETTSTETTEN	89	3,5	83	22	11	13	24	13	1371	1027	835	161	156
168	WINDEN	51	1,9-	48	1	4	13	19	11	898	707	539	161	164
169	WINTERSHOF	24	4,0-	21	1	2	3	6	9	528	375	283	90	95
170	WURKERSZELL	66	-	62	8	10	7	21	16	1314	1045	915	122	166
444	INSGESAMT	6016	0,6-	5162	894	857	1104	1466	841	121581	61288	48475	11919	48423

noch: Land- und Forstwirtschaft			Nichtlandwirtschaftliche Arbeitsstätten											Schl. Nr.		
Viehbestand am 4. Dez. 1972			Gliederung nach ausgewählten Wirtschaftsbereichen													
Rindvieh	Schweine	Arbeitsstätten	Beschäftigte		Produzierendes Gewerbe				Handel		Verkehr, Dienstleistungen		Auf 100 Einwohner kamen Beschäftigte		Ausgezählte Löhne und Gehälter 1969	
			insgesamt	weiblich	Arbeitsstätten	Beschäftigte	Arbeitsstätten	Beschäftigte	Arbeitsstätten	Beschäftigte	in nichtlandw. Arbeitsstätten	im Produzierenden Gewerbe				
insgesamt	darunter Milchkuhe	Arbeitsstätten	insgesamt	weiblich	Arbeitsstätten	Beschäftigte	Arbeitsstätten	Beschäftigte	Arbeitsstätten	Beschäftigte	Arbeitsstätten	Beschäftigte	Arbeitsstätten	Beschäftigte	1000 DM	
70	71	72	73	74	75	76	77	78	79	80	81	82	83	84		

1563	538	2552	50	140	38	17	77	13	23	16	33	9	5	733	111
1944	790	3245	155	736	319	64	444	43	104	39	103	21	13	3961	112
264	126	511	11	36	24	4	19	4	8	3	9	6	3	81	113
3910	1704	10274	308	1837	659	102	1003	79	219	93	292	31	17	12932	114
120	63	308	6	29	14	2	2	3	25	1	2	14	1	204	115
292	586	1727	20	60	30	9	36	2	3	8	20	7	4	316	116
249	97	345	1	1	-	1	1	-	-	-	-	1	1	1	117
1314	492	2653	57	232	64	15	154	15	19	22	46	15	10	1546	118
325	113	773	3	329	18	1	324	-	-	2	5	107	105	5906	119
1260	494	4098	75	243	76	26	122	18	33	25	75	11	5	1042	120
1018	430	1878	75	390	165	23	233	25	67	22	61	23	13	2514	121
629	285	841	22	112	41	11	95	3	6	10	15	13	7	771	122
424	217	918	546	5544	2117	156	2098	164	720	163	750	49	18	44156	123
1243	476	2095	40	247	67	13	175	12	23	13	41	16	11	1693	124
495	209	1056	12	80	3	8	73	2	2	2	5	30	27	735	125
1428	505	1851	191	977	329	58	444	77	347	45	133	20	9	6023	126
242	51	1164	9	19	9	3	8	1	2	3	6	5	2	64	127
124	55	729	4	63	25	1	60	2	2	1	1	51	49	545	128
1112	438	1817	84	472	120	27	320	26	53	27	68	14	10	4316	129

Table with 14 columns: Schl. Nr., Gemeinde, Industrie (Betriebe mit 10 u. mehr Beschäftigten, Beschäftigte, Geleistete Arbeitsstunden 1972), Handwerk (Betriebe am 31. März 1968, Beschäftigte am 30. Sept. 1967), Bauhauptgewerbe (Betriebe, Beschäftigte), Bautätigkeit und Wohnungswesen (Fertiggestellte: Wohngebäude, Wohnungen; Bestand an: Wohngebäude, Wohnungen), Einzelhandel (Arbeitsstätten, Beschäftigte), and summary rows for 1972 and 1968.

176 LKR. EICHSTATT

Table listing 100 municipalities in the Eichstatt district, with columns for Schl. Nr., Gemeinde, and the 14 data columns from the previous table. Summary row at the bottom shows totals for 1972 and 1968.

177 LKR. ERDING

Table listing 100 municipalities in the Erding district, with columns for Schl. Nr., Gemeinde, and the 14 data columns from the previous table. Summary row at the bottom shows totals for 1972 and 1968.

Table with 12 columns: Fremdenverkehr (Gästebetten am 1. April 1972, Gästeankünfte, Gästeübernachtungen), Baulandverkehr (Baulandveräußerungen 1971: Fälle, Fläche, Kaufpreis; ins-gesamt, je qm), Kommunale Finanzen (Gemeindesteueraufkommen 1972: ins-gesamt, darunter Grundsteuer A, Grundsteuer B, Gewerbesteuer; Schlüsselzuweisungen für die Gemeinden 1973; Steuereinnahmekraft 1972: ins-gesamt, darunter Gemeindeanteil an der Einkommensteuer; Realsteuer-aufbringerkraft 1972), Schl. Nr.

Table listing 100 municipalities in the Eichstatt district, with columns for Schl. Nr., Gemeinde, and the 12 data columns from the previous table. Summary row at the bottom shows totals for 1972 and 1968.

Schl. Nr.	Gemeinde	Gebietsstand Fläche am 1. Januar 1973 qkm	Bevölkerungsstand											
			Wohnbevölkerung am 31. Dezember 1972							Bevölkerungsdichte (Einwohner je qkm)		Konfessionszugehörigkeit am 27. Mai 1970		
			insgesamt	männlich	weiblich	Bevölkerungszu- bzw. -abnahme (-) gegenüber								
						1939	1950	1961	1950	1972	Römisch-katholisch		Evangelisch	
			1	2	3	4	5	6	7	8	9	Anzahl	%	Anzahl
177	NOCH LKR. ERDING	70,17	7968	3869	4099	80,8	27,2	23,5	89	114	6825	88,3	694	9,0
139	TAUFKIRCHEN (VILS) ...	23,89	1116	548	568	5,3-	23,3-	0,7-	61	47	1123	99,1	8	0,7
140	TEGERNBACH .....	18,80	907	460	447	0,4-	20,4-	0,7	61	48	864	98,4	10	1,1
142	WALPERTSKIRCHEN .....	18,45	1089	547	542	38,7	1,6-	17,3	60	59	906	94,6	34	3,5
143	WARTENBERG, M. ....	17,86	2584	1236	1348	51,8	11,6	22,2	130	145	2228	90,6	206	8,4
144	WÖRTH .....	21,03	2457	1219	1238	94,4	42,4	33,4	82	117	2040	92,1	133	6,0
145	ZEILHOFEN .....	16,97	896	442	454	6,7	15,0-	2,8-	62	53	876	97,8	10	1,1
444	GEMEINDEFREIE GEBIETE	7,52	-	-	-	-	-	-	-	-	-	-	-	-
	INSGESAMT	878,09	83499	40965	42534	51,9	12,9	13,7	84	95	71908	89,9	6209	7,8

178	LKR. FREISING													
111	ABENS .....	12,08	422	212	210	13,9-	34,8-	5,2-	54	35	414	98,6	2	0,5
112	AIRISCHWAND .....	9,78	258	139	119	14,0-	38,7-	11,0-	43	26	253	98,4	3	1,2
113	ALLERSHAUSEN .....	26,56	2576	1265	1311	75,6	22,5	34,2	79	97	1872	80,2	411	17,6
114	ATTACHING .....	7,51	655	324	331	125,1	42,4	10,5	61	87	571	94,7	26	4,3
115	ATTENKIRCHEN .....	20,22	1154	560	594	20,0	17,0-	8,2	69	57	1104	94,4	31	2,6
116	AU I.O.HALLERTAU, M. .	16,05	2424	1142	1282	35,3	2,5-	8,3	155	151	2217	92,0	112	4,6
117	BERGHASELBACH .....	8,71	236	117	119	5,2-	39,2-	10,6-	45	27	234	94,7	9	3,6
118	BRUCKBERG .....	18,42	1545	743	802	69,2	14,5	10,5	73	84	1453	95,4	55	3,6
119	DJERNAHINDLFING .....	14,32	523	260	263	1,7-	31,1-	0,2-	53	37	491	97,0	1	0,2
120	EGHING .....	30,59	6749	3456	3293	603,8	330,7	186,3	51	221	3576	74,3	1001	20,8
121	ENGHUSEN .....	7,99	257	125	132	16,3-	39,1-	13,2-	53	32	289	99,0	3	1,0
122	ENZELHAUSEN .....	24,71	1391	705	686	15,5	11,2-	6,9	63	56	1313	97,6	23	1,7
123	FAHRENZHAUSEN .....	30,60	2207	1106	1101	40,9	1,1-	16,5	73	72	1948	90,6	87	4,0
124	FREISING, GKST. ....	72,42	30705	14715	15990	47,1	13,0	6,6	375	424	25540	83,2	4277	13,9
125	GAMMELSDORF .....	18,52	775	382	393	6,3	20,9-	2,4-	53	42	755	96,7	23	2,9
126	GRAFENDORF .....	11,99	560	275	285	1,2-	33,1-	5,6-	70	47	557	98,6	8	1,4
127	GUENZENHAUSEN (FR. FS)	10,29	738	395	343	35,9	1,5-	17,7	73	72	603	87,8	53	7,7
128	GUENZENHAUSEN (FR. MAI)	6,90	156	76	80	27,8-	46,9-	19,2-	43	23	164	97,0	3	1,8
129	HAG A.D.AMPEL .....	10,96	1128	570	558	74,9	19,0	27,2	87	103	993	92,8	50	4,7
130	HALLBERGMOOS .....	24,17	1913	1089	824	46,1	4,5	11,2	76	79	1570	89,8	125	7,1
131	HASLACH .....	6,12	192	98	94	13,9-	34,7-	3,5-	48	31	188	96,9	-	-
132	HOERGERTSHAUSEN .....	8,90	1013	493	520	89,7	31,2	25,7	87	114	892	95,4	38	4,1
133	HOHENKAMMER .....	25,29	1237	596	641	5,3	21,1-	3,1-	62	49	1124	90,8	86	6,9
134	INZKOFEN .....	15,53	667	346	321	6,7	15,6-	7,1	51	43	615	96,9	19	3,0
135	KAMMERBERG .....	5,87	457	227	230	25,5	14,3-	4,1	91	78	411	91,3	26	5,8
136	KIRCHDORF .....	32,96	1587	806	781	36,3	0,2	7,4	48	48	1456	95,6	45	3,0
137	KRANZBERG .....	38,97	2207	1097	1110	35,2	2,0-	27,6	58	57	1756	90,9	145	7,5
138	LANGENBACH .....	14,81	1381	701	680	126,0	56,4	55,0	60	93	1029	89,6	87	7,6
139	MARGARETHENRIED .....	7,81	236	118	118	4,8-	30,0-	3,7-	43	30	213	93,8	10	4,4
140	MARZLING .....	20,50	1347	681	666	66,1	6,7	17,8	62	66	1154	93,6	58	4,7
141	MASSENHAUSEN .....	23,41	1368	730	638	36,4	6,9-	15,3	63	58	1126	90,0	72	5,8
142	MAUERN .....	19,08	1359	666	693	52,4	9,7	12,6	65	71	1209	96,2	41	3,3
143	MOOSBURG A.D.ISAR, ST.	22,27	12311	6005	6306	127,5	37,7	18,0	401	553	10387	85,6	1261	10,4
144	NANDLSTADT, M. ....	27,51	2274	1135	1139	20,3	11,1-	8,2	93	83	1977	94,1	62	3,0
145	NEUFABRN B.FREISING ..	22,13	10511	5417	5094	851,2	491,5	272,6	80	475	5336	71,3	1525	20,4
146	NIEDERAMBACH .....	8,80	188	89	99	20,7-	44,4-	1,6-	38	21	178	97,3	2	1,1
147	OBERRUMMEL .....	12,07	545	255	290	12,8	19,1-	14,7	56	45	501	96,2	13	2,5
148	OSSELTSHAUSEN .....	4,27	171	81	90	16,6-	35,5-	0,6	62	40	169	100,0	-	-
149	OSTERHAAL .....	5,55	243	127	116	11,6-	37,5-	1,3	70	44	223	94,1	13	5,5
150	PAUNZHAUSEN .....	12,74	828	416	412	19,8	7,1-	17,3	70	65	736	93,2	44	5,6
151	PFRONBACH .....	12,33	667	318	349	31,8	6,8-	14,6	58	54	595	96,1	18	2,9
152	PLOERNBACH .....	8,89	304	173	131	5,9	18,9-	9,0	42	34	272	98,2	1	0,4
153	PULLING .....	14,30	1291	629	662	215,6	98,6	52,8	45	90	1060	86,5	125	10,2
154	TEGERNBACH .....	7,94	599	289	310	17,2	8,1-	6,6	82	75	568	98,4	5	0,9
155	WANG .....	17,80	941	464	477	27,3	14,8-	1,3-	62	53	829	90,5	60	6,6
156	WELFERSDORF .....	3,03	410	197	213	64,7	9,3	45,4	124	135	332	94,6	17	4,8
157	ZOLLING .....	33,53	2503	1263	1240	62,0	11,6	26,7	67	75	2047	88,9	168	7,3
	INSGESAMT	815,22	103209	51073	52136	72,8	23,6	25,8	102	127	82300	86,0	10244	10,7

179	LKR. FÜRSTENFELDBRUCK													
111	ADELSHOFEN .....	7,99	554	272	282	18,4	12,8-	7,2	79	69	492	96,1	18	3,5
112	AICH .....	6,17	389	194	195	39,4	2,3-	20,4	65	63	327	95,1	11	3,2
113	ALLING .....	11,53	1402	754	648	55,6	71,8	95,5	71	122	949	78,4	206	17,0
114	ALTPEGNENBERG .....	16,21	1181	566	615	121,2	19,2	15,8	61	73	960	85,5	126	11,2
115	AUFKIRCHEN .....	8,32	404	188	216	18,5	18,7-	15,1	60	49	332	93,5	16	4,5
116	BIBURG .....	4,90	463	234	229	52,8	10,0	36,2	86	94	369	94,6	18	4,6
117	EGENHOFEN .....	5,08	440	207	233	25,0	19,0-	6,0	107	87	358	92,0	28	7,2
118	EICHENAU .....	6,96	7474	3604	3870	522,3	163,8	97,8	407	1074	4015	71,1	1322	23,4
119	EMMERING .....	12,03	5008	2476	2532	290,6	110,9	71,0	197	416	3300	72,9	1021	22,6
120	ESTING .....	5,09	3535	1782	1753	299,0	156,5	81,7	271	694	2088	77,2	444	16,4
121	FÜRSTENFELDBRUCK, ST.	14,38	24497	11886	12611	178,4	110,8	38,9	808	1703	15134	69,6	5587	25,7
122	GEISELBULLACH .....	13,23	2297	1142	1155	185,0	113,1	63,7	81	174	1515	80,2	303	16,0
123	GERMERING .....	11,29	17641	8436	9205	997,1	538,2	256,5	245	1563	10142	64,9	4562	29,2
124	GERMERSWANG .....	6,26	617	317	300	101,0	59,4	59,0	62	98	485	94,0	26	5,0
125	GRAFRATH .....	10,04	2318	1083	1235	168,3	24,0	30,7	186	231	1432	69,8	403	19,6
126	GROEBENZELL .....	5,85	13933	6882	7051	407,9	164,1	102,4	902	2381	7612	67,2	2734	24,1
127	GRUNERTSHOFEN .....	2,82	475	345	130	42,2	1,5	18,5	166	169	421	97,2	9	2,1
128	HATTENHOFEN .....	7,05	967	477	490	118,3	27,2	15,5	108	137	812	91,3	58	6,5
129	HOLZHAUSEN .....	4,11	63	30	33	36,4-	56,6-	29,2-	35	15	62	86,1	8	11,1
130	JESENWANG .....	12,03	770	374	396	49,2	6,3-	8,5	68	64	636	90,5		

Schl. Nr.	Gemeinde	Gesundheitswesen				Schulwesen								
		Krankenhäuser	Planmäßige Krankenbetten			Volksschulen			Realschulen			Gymnasien		
			insgesamt	und zwar in		Schulen	Schüler	Lehrer	Schulen	Schüler	Lehrer	Schulen	Schüler	Lehrer
				Akutenkrankenhäuser	öffentlichen Krankenhäuser									
		am 31. Dezember 1972					am 1. Oktober 1972							
29	30	31	32	33	34	35	36	37	38	39	40	41		
177	NOCH LKR. ERDING	-	-	-	-	-	-	-	-	-	-	-	-	
139	TAUFKIRCHEN (VILS) ...	1	635	-	635	3	1308	41	-	-	-	-	-	
143	TEGERNBACH	-	-	-	-	1	234	6	-	-	-	-	-	
141	THALHEIM	-	-	-	-	-	-	-	-	-	-	-	-	
142	WALPERTSKIRCHEN	-	-	-	-	1	244	7	-	-	-	-	-	
143	WARTENBERG, M.	2	136	48	48	2	1141	33	-	-	-	-	-	
144	WOERTH	-	-	-	-	1	334	11	-	-	-	-	-	
145	ZEILHOFEN	-	-	-	-	-	-	-	-	-	-	-	-	
444	GEMEINDEFREIE GEBIETE	-	-	-	-	-	-	-	-	-	-	-	-	
	INSGESAMT	6	1240	517	1007	32	11581	350	2	1358	60	1	1275	57

178 LKR. FREISING														
111	ABENS	-	-	-	-	-	-	-	-	-	-	-	-	-
112	AIRISCHWAND	-	-	-	-	-	-	-	-	-	-	-	-	-
113	ALLERSHAUSEN	-	-	-	-	1	657	23	-	-	-	-	-	-
114	ATTACHING	-	-	-	-	-	-	-	-	-	-	-	-	-
115	ATTENKIRCHEN	-	-	-	-	1	126	5	-	-	-	-	-	-
116	AU I.D.HALLERTAU, M.	-	-	-	-	2	591	17	-	-	-	-	-	-
117	BERGHASELBACH	-	-	-	-	-	-	-	-	-	-	-	-	-
118	BRUCKBERG	-	-	-	-	1	200	7	-	-	-	-	-	-
119	DUERNHAINDLFING	-	-	-	-	-	-	-	-	-	-	-	-	-
120	ECHING	-	-	-	-	1	837	26	-	-	-	-	-	-
121	ENGHAUSEN	-	-	-	-	-	-	-	-	-	-	-	-	-
122	ENZELHAUSEN	-	-	-	-	1	388	14	-	-	-	-	-	-
123	FAHRENZHAUSEN	-	-	-	-	1	176	4	-	-	-	-	-	-
124	FREISING, GKST.	1	329	329	329	6	3090	101	1	760	30	3	2639	138
125	GAMMELSDORF	-	-	-	-	1	73	2	-	-	-	-	-	-
126	GRAFENDORF	-	-	-	-	-	-	-	-	-	-	-	-	-
127	GUENZENHAUSEN (FR. FS)	-	-	-	-	-	-	-	-	-	-	-	-	-
128	GUENZENHAUSEN (FR. MAI)	-	-	-	-	-	-	-	-	-	-	-	-	-
129	HAAG A.D.AMPEL	-	-	-	-	1	82	2	-	-	-	-	-	-
130	HALLBERGMOOS	-	-	-	-	1	200	6	-	-	-	-	-	-
131	HASLACH	-	-	-	-	-	-	-	-	-	-	-	-	-
132	HOERGERTSHAUSEN	-	-	-	-	-	-	-	-	-	-	-	-	-
133	HOHENKAMMER	-	-	-	-	1	125	3	-	-	-	-	-	-
134	INZKOFEN	-	-	-	-	-	-	-	-	-	-	-	-	-
135	KAMMERBERG	-	-	-	-	-	-	-	-	-	-	-	-	-
136	KIRCHDORF	-	-	-	-	1	212	7	-	-	-	-	-	-
137	KRANZBERG	-	-	-	-	1	179	5	-	-	-	-	-	-
138	LANGENBACH	-	-	-	-	1	232	8	-	-	-	-	-	-
139	MARGARETHENRIED	-	-	-	-	-	-	-	-	-	-	-	-	-
140	MARZLING	-	-	-	-	-	-	-	-	-	-	-	-	-
141	MASSENHAUSEN	-	-	-	-	1	135	3	-	-	-	-	-	-
142	MAJERN	-	-	-	-	1	356	11	-	-	-	-	-	-
143	MOOSBURG A.D.TSAR, ST.	1	98	98	98	3	2075	60	1	630	25	-	-	-
144	NANDLSTADT, M.	-	-	-	-	1	383	12	-	-	-	-	-	-
145	NEUFABRICH B. FREISING	-	-	-	-	2	1325	42	-	-	-	-	-	-
146	NIEDERAMBACH	-	-	-	-	-	-	-	-	-	-	-	-	-
147	OBERSHUMMEL	-	-	-	-	-	-	-	-	-	-	-	-	-
148	OSSELSHAUSEN	-	-	-	-	-	-	-	-	-	-	-	-	-
149	OSTERWALD	-	-	-	-	-	-	-	-	-	-	-	-	-
150	PAUNZHAUSEN	-	-	-	-	-	-	-	-	-	-	-	-	-
151	PFROMBACH	-	-	-	-	-	-	-	-	-	-	-	-	-
152	PLOERNBACH	-	-	-	-	-	-	-	-	-	-	-	-	-
153	PULLING	-	-	-	-	1	97	3	-	-	-	-	-	-
154	TEGERNBACH	-	-	-	-	-	-	-	-	-	-	-	-	-
155	WANG	-	-	-	-	-	-	-	-	-	-	-	-	-
156	WOLFERSDORF	-	-	-	-	1	88	2	-	-	-	-	-	-
157	ZOLLING	-	-	-	-	1	547	17	-	-	-	-	-	-
	INSGESAMT	2	427	427	427	32	12174	380	2	1390	55	3	2639	138

179 LKR. FÜRSTENFELDBRUCK														
111	ADELSHOFEN	-	-	-	-	-	-	-	-	-	-	-	-	-
112	AICH	-	-	-	-	-	-	-	-	-	-	-	-	-
113	ALLING	-	-	-	-	1	116	3	-	-	-	-	-	-
114	ALTHEGGENBERG	-	-	-	-	1	139	4	-	-	-	-	-	-
115	AUFKIRCHEN	-	-	-	-	1	144	4	-	-	-	-	-	-
116	BIBURG	-	-	-	-	-	-	-	-	-	-	-	-	-
117	EGENHOFEN	-	-	-	-	-	-	-	-	-	-	-	-	-
118	EICHENAU	-	-	-	-	1	731	20	-	-	-	-	-	-
119	EMMERING	-	-	-	-	1	564	16	-	-	-	-	-	-
120	ESTING	-	-	-	-	1	477	14	-	-	-	-	-	-
121	FÜRSTENFELDBRUCK, ST.	2	367	367	367	5	3049	102	1	762	35	1	1346	59
122	GEISELBULLACH	-	-	-	-	1	272	7	-	-	-	-	-	-
123	GERMERING	-	-	-	-	3	1870	59	-	-	-	-	-	-
124	GERMERSWANG	-	-	-	-	-	-	-	-	-	-	-	-	-
125	GRAFATH	-	-	-	-	2	402	11	-	-	-	-	-	-
126	GROEBENZELL	-	-	-	-	1	1430	42	-	-	-	-	-	-
127	GRUNERTSHOFEN	-	-	-	-	1	275	8	-	-	-	-	-	-
128	HATTENHOFEN	-	-	-	-	1	137	4	-	-	-	-	-	-
129	HOLZHAUSEN	-	-	-	-	-	-	-	-	-	-	-	-	-
130	JESENWANG	-	-	-	-	1	222	6	-	-	-	-	-	-
131	KOTTGEISERING	-	-	-	-	-	-	-	-	-	-	-	-	-
132	LANDSBERIED	-	-	-	-	-	-	-	-	-	-	-	-	-
133	LUTTENWANG	-	-	-	-	-	-	-	-	-	-	-	-	-
134	MAISACH	-	-	-	-	2	1144	37	-	-	-	-	-	-
135	MALCHING	-	-	-	-	1	79	2	-	-	-	-	-	-
136	MAMMENDORF	-	-	-	-	1	388	13	-	-	-	-	-	-
137	MITTELSTETTEN	-	-	-	-	-	-	-	-	-	-	-	-	-
138	MOORENWEIS	-	-	-	-	1	212	7	-	-	-	-	-	-
139	NANNHOFEN	-	-	-	-	-	-	-	-	-	-	-	-	-
140	OBERSCHWEINBACH	-	-	-	-	1	262	9	-	-	-	-	-	-
141	OBERWEIKERTSHOFEN	-	-	-	-	-	-	-	-	-	-	-	-	-
142	OLCHING	-	-	-	-	2	1061	38	-	-	-	1	369	11

Erwerbstätige insgesamt	Erwerbstätigkeit										Bevölkerung mit überwiegendem Lebensunterhalt durch eigene Rente und dgl.	Berufspendler		Ausbildungspendler		Schl. Nr.									
	davon im Wirtschaftsbereich					davon nach der Stellung im Beruf						Auspendler	Einpenderler	Auspendler	Einpenderler										
	Land- u. Forstwirtschaft	Produzierendes Gewerbe	Handel und Verkehr	Sonstiger Bereich (Dienstleistungen)	Selbstständige	Mithelfende Familienangehörige	Beamte	Angestellte (einschl. kaufm. Lehrlinge)	Arbeiter (einschl. gewerblich. Lehrlinge)	am 27. Mai 1970															
										42							43	44	45	46	47	48	49	50	51
										52							53	54	55	56					
3457	799	1881	283	494	489	585	128	643	1612	1557	597	1207	196	169	139										
570	293	174	49	54	138	196	14	38	184	186	149	58	114	56	140										
476	252	143	34	47	99	175	6	30	166	143	163	10	120	29	141										
505	219	161	72	53	96	148	16	61	184	134	182	43	74	57	142										
1112	208	472	124	308	181	152	52	214	513	400	416	157	98	101	143										
1094	251	513	152	178	140	199	44	193	518	305	577	42	110	79	144										
502	292	122	36	52	111	202	14	39	136	125	144	28	158	34	145										
38897	10729	15387	4221	8560	6065	7351	2474	6871	16136	11923	14398	8587	4178	4002	444										



Schl. Nr.	Gemeinde	Land- und Forstwirtschaft												
		Land- und forstwirtschaftliche Betriebe 1972								Bodennutzung 1972				
		insgesamt	Zu- bzw. Abnahme (-) gegenüber 1971 in %	darunter landwirtschaftliche Betriebe						Gesamtwirtschaftsfläche	Landwirtschaftlich genutzte Fläche	darunter		Waldflächen
				insgesamt	davon haben eine landwirtschaftlich genutzte Fläche von ha				Ackerland			Dauergrünland		
					0,01	2	5	10					20 und mehr	
2	5													
57	58	59	60	61	62	63	64	65	66	67	68	69		

177	NCCH LKR. ERDING	508	1,4-	481	105	82	99	104	91	6824	5352	2925	2367	971
139	TAUFKIRCHEN (VILS) ...	158	1,9-	147	21	18	24	41	43	2370	2017	1018	983	216
140	TEGERNBACH	145	0,7	138	23	25	39	29	22	1798	1447	822	603	244
141	TRALFEIM	111	0,9	104	10	20	28	21	25	2000	1549	1063	464	282
142	WALPERTSKIRCHEN	138	-	126	31	20	33	22	20	1780	1375	820	526	194
143	WARTENBERG, M.	144	-	135	24	20	37	33	21	1869	1458	780	650	195
144	WOERTH	123	-	119	13	30	26	23	27	1720	1465	794	658	134
145	ZEILHOFEN	-	-	-	-	-	-	-	-	-	-	-	-	-
444	GEMEINDEFREIE GEBIETE	-	-	-	-	-	-	-	-	-	-	-	-	-
	INSGESAMT	5675	0,6-	5413	843	891	1188	1401	1090	86714	67539	38507	28265	11502

178 LKR. FREISING

111	ABENS	70	1,4-	67	2	9	14	26	16	1242	948	702	237	229
112	AIRISCHWAND	43	-	42	3	4	4	16	15	910	723	542	173	148
113	ALLERSHAUSEN	179	4,7	162	19	30	42	45	26	2419	1887	1204	651	307
114	ATTACHING	48	-	48	5	1	10	17	15	856	788	498	274	17
115	ATTENKIRCHEN	132	-	125	12	22	36	28	27	2129	1658	1172	455	355
116	AU I. U. HALLERTAU, M.	155	-	133	50	22	21	27	13	1876	1091	938	140	620
117	BERGASELBACH	39	2,6	39	1	5	6	14	13	888	672	458	208	177
118	BRUCKBERG	113	0,9-	106	20	16	29	33	8	1462	971	630	308	238
119	DUERNHAINDLFING	80	1,2-	76	1	7	26	25	17	1404	1102	754	338	244
120	ECHING	83	1,2	81	8	4	1	23	45	3107	2304	2068	209	144
121	ENGHAUSEN	45	2,2-	40	1	5	13	13	8	739	531	389	140	142
122	ENZELHAUSEN	156	1,3-	148	17	28	33	47	23	2118	1618	1386	206	347
123	FAHRENZHAUSEN	177	1,7-	165	21	19	28	58	39	3022	2467	1675	732	267
124	FREISING, GKST.	284	4,0	268	49	27	47	76	69	8636	4380	2555	1638	2764
125	GAMMELSDORF	50	2,3	42	11	11	14	15	31	1846	1394	1069	309	333
126	GRAFENDORF	80	2,4-	79	15	14	16	19	15	1048	828	734	90	133
127	GUENZENHAUSEN (FR. FS)	66	1,5-	60	9	5	11	18	17	1073	886	530	347	105
128	GUENZENHAUSEN (FR. MAI)	30	-	28	2	1	7	11	7	615	411	337	72	174
129	HAG A. D. AMPER	82	1,2	81	16	15	20	19	11	1090	809	468	327	106
130	HALLBERGMOOS	100	2,9-	100	18	10	10	37	25	2188	1930	1405	513	35
131	HASLACH	38	-	35	3	5	14	9	4	447	345	281	61	64
132	HOERGERTSHAUSEN	78	1,3-	73	11	19	22	15	6	865	649	476	165	154
133	HOHENKAMMER	144	0,7-	123	18	21	28	29	27	2641	1644	1118	513	835
134	INZKCFEN	56	-	54	4	15	34	23	18	1487	1230	909	301	168
135	KAMMERBERG	55	1,9	52	13	13	15	7	4	517	385	253	119	103
136	KIRCHDORF	172	1,7-	161	19	24	43	46	29	2429	1965	1128	807	323
137	KKANGENBERG	206	-	193	17	36	46	54	40	3438	2624	1669	908	585
138	LANGENBACH	59	1,7-	58	2	4	8	30	14	1316	1051	688	348	137
139	MARGARETHENIED	34	-	32	1	3	6	8	14	734	591	449	140	109
140	MARZLING	88	1,1-	85	8	1	23	30	23	1776	1435	934	477	105
141	MASSENHAUSEN	139	3,0	136	20	12	30	58	16	1850	1586	915	650	90
142	MAUERN	58	12,6	95	12	15	18	25	25	1824	1381	963	399	344
143	MUSBURG A. D. ISAR, ST.	125	3,8-	117	47	23	21	17	9	4111	897	594	257	2451
144	NANDLSTADT, M.	188	1,1	177	28	41	32	34	42	2769	2167	1627	506	399
145	NEUFARN B. FREISING	77	2,5-	76	6	3	7	22	38	2179	1758	1470	274	82
146	NIEDERAMBACH	29	-	29	1	7	3	6	12	936	744	527	206	105
147	OBERUMMEL	65	4,4-	64	11	9	17	19	8	974	712	437	266	45
148	OSSELTSHAUSEN	29	3,3-	27	1	6	6	9	5	437	331	288	38	90
149	OSTERWALD	42	-	41	4	12	9	12	4	547	401	360	31	108
150	PAUNZHAUSEN	115	-	110	14	25	37	21	13	1246	990	650	331	170
151	PFRONZHAUSEN	55	3,5-	54	9	7	11	9	18	1184	889	539	332	66
152	PLOERNBACH	44	6,4-	42	3	2	13	13	11	821	653	473	175	106
153	PULLING	49	2,1	47	4	6	5	18	14	1140	842	495	336	80
154	TEGERNBACH	74	-	70	12	13	19	20	6	799	630	528	97	118
155	WANG	81	3,6-	75	6	16	15	18	20	2196	1159	833	296	430
156	WELFERSDORF	35	2,8-	35	2	5	16	10	2	390	319	189	127	49
157	ZULLING	190	1,0-	184	21	27	44	50	42	3244	2633	1735	855	398
	INSGESAMT	4457	0,0	4215	577	625	930	1179	904	80972	57408	40042	16384	14602

179 LKR. FÜRSTENFELDBRUCK

111	ADELSHOFEN	50	7,4-	50	8	4	18	12	8	731	648	343	292	29
112	AICH	37	-	36	1	5	8	11	11	714	601	360	236	90
113	ALLING	74	8,8	63	12	3	9	15	19	1247	920	611	299	230
114	ALTHEGNENBERG	44	4,3-	42	7	4	12	11	8	757	590	378	189	83
115	AUFKIRCHEN	40	5,3	38	5	5	7	10	11	819	663	429	225	96
116	BIBURG	37	-	33	5	1	5	14	8	671	563	378	158	95
117	EGENHOFEN	35	2,8-	30	4	5	10	6	5	721	396	257	133	282
118	EICHENAU	8	-	8	3	4	-	1	-	278	84	29	41	5
119	EMMERING	53	5,4-	38	9	3	7	4	15	1163	867	656	198	115
120	ESTING	33	-	30	7	1	1	9	12	728	584	389	168	19
121	FÜRSTENFELDBRUCK, ST.	28	3,4-	15	6	1	3	2	3	5216	385	277	101	4002
122	GEISELBULLACH	62	6,9	62	20	9	17	11	5	1107	793	469	256	2
123	GERMERING	52	5,5-	39	8	4	2	8	17	1311	849	516	301	166
124	GERMERSWANG	28	3,4-	27	3	3	4	8	9	657	576	415	152	33
125	GRAFRATH	56	5,1-	33	12	2	4	5	10	952	512	226	205	229
126	GROEBENZELL	22	-	18	5	7	4	1	1	707	313	50	132	8
127	GRUNERTSHOFEN	19	-	18	1	6	3	3	5	363	316	237	74	32
128	HATTENHOFEN	40	2,4-	36	6	2	3	10	15	794	650	400	242	58
129	HOLZHAUSEN	17	-	12	1	-	2	4	5	464	324	246	72	122
130	JESENWANG	77	2,5-	63	14	10	9	20	10	987	679	410	254	207
131	KOTTGEISERUNG	51	2,0	49	13	7	16	6	7	675	526	199	235	24
132	LANDSBERIED	54	8,5-	52	8	7	13	19	5	650	574	332	231	55
133	LUTTENWANG	29	-	28	3	3	7	8	7	536	450	263	183	56
134	MAISACH	75	1,3-	66	18	4	6	20	18	1664	937	567	331	113
135	MALCHING	35	2,9	30	4	-	3	5	18	1006	808	561	222	131
136	MAMMENDORF	96	3,0-	84	14	4	17	25	24	1523	1257	830	411	133
137	MITTELSTETTEN	78	1,3	73	9	12	19	11	22	1475	1168	743	417	227
138	MÜRENWEIS	219	2,7-	204	19	27								

Schl. Nr.	Gemeinde	Industrie			Handwerk		Bauhauptgewerbe		Bautätigkeit und Wohnungswesen				Einzelhandel	
		Betriebe mit 10 u. mehr Beschäftigten	Beschäftigte	Geleistete Arbeitsstunden 1972	Betriebe am 31. März 1968	Beschäftigte am 30. Sept. 1967	Betriebe	Beschäftigte	Fertiggestellte		Bestand an		Arbeitsstätten	Beschäftigte
									Wohngebäude	Wohnungen	Wohngebäuden	Wohnungen		
		Monatsdurchschnitt 1972					am 30. Juni 1972		1971		am 31. Dez. 1971		am 30. Sept. 1968	
85	86	87	88	89	90	91	92	93	94	95	96	97		
177	NOCH LKR. ERDING	-	-	-	6	16	2	-	1	94	102	4	7	
139	TAUFKIRCHEN (VILS) ...	7	2272	4047	108	504	11	171	32	47	1437	2088	75	156
140	TEGERNBACH	-	-	-	26	90	4	37	4	4	257	281	8	19
141	TALHEIM	-	-	-	10	21	1	-	5	5	205	211	3	-
142	WALPERTSKIRCHEN	-	-	-	17	88	4	75	13	20	235	296	5	9
143	WARTENBERG, M.	5	222	341	47	159	3	34	16	25	544	819	23	61
144	WOERTH	2	-	-	29	175	3	30	30	40	503	728	17	30
145	ZEILHOFEN	-	-	-	13	73	2	-	3	4	185	208	4	8
444	GEMEINDEFREIE GEBIETE	-	-	-	-	-	-	-	-	-	-	-	-	-
	INSGESAMT	52	5136	8189	1186	5967	119	1846	444	848	15368	23471	610	1970

178 LKR. FREISING														
Schl. Nr.	Gemeinde	85	86	87	88	89	90	91	92	93	94	95	96	97
111	ABENS	-	-	-	6	16	2	-	-	1	94	102	4	7
112	AIRISCHWAND	-	-	-	-	-	-	-	2	2	55	57	-	-
113	ALLERSHAUSEN	4	130	197	42	160	1	-	39	55	501	773	20	35
114	ATTACHING	-	-	-	3	13	-	-	-	3	120	170	2	-
115	ATTENKIRCHEN	1	-	-	27	124	3	32	6	7	250	311	4	9
116	AU I.C.D.HALLEPTAU, M.	5	125	215	63	256	6	61	17	26	558	792	42	81
117	BERGASELBACH	1	-	-	-	-	-	-	3	3	55	62	-	-
118	BRUCKBERG	3	111	172	22	106	2	-	13	17	356	463	5	17
119	DUERNHINDLING	-	-	-	7	15	1	-	2	4	112	129	2	-
120	ECHING	7	638	963	37	218	3	68	128	239	1021	2051	21	52
121	ENGHAUSEN	-	-	-	3	8	1	-	2	3	60	69	1	-
122	ENZELHAUSEN	-	-	-	26	91	3	25	8	9	304	356	5	18
123	FAHRENZHAUSEN	2	-	-	35	199	5	71	18	23	458	584	10	34
124	FREISING, GKST.	23	2949	3676	382	2484	32	771	70	259	4541	10332	217	1148
125	GAMMELSDORF	-	-	-	14	36	2	-	6	8	164	208	3	7
126	GRAFENDORF	-	-	-	3	5	-	-	4	4	139	149	2	-
127	GUENZENHAUSEN (FR. FS)	2	-	-	8	39	3	81	2	4	143	189	3	6
128	GUENZENHAUSEN (FR.MAI)	-	-	-	2	-	-	-	-	-	38	39	-	-
129	HAAG A.C.AMPER	-	-	-	12	44	4	24	10	22	239	348	5	7
130	HALLBERGMOOS	-	-	-	19	56	2	-	9	24	308	469	6	14
131	HASLACH	-	-	-	1	-	-	-	1	1	42	42	2	-
132	HOERGERTSHAUSEN	2	-	-	18	70	3	27	6	10	200	260	8	12
133	HOFENKAMMER	3	54	98	21	64	2	-	26	42	293	385	6	12
134	INZKOFEN	-	-	-	10	13	-	-	7	8	135	148	3	3
135	KAMMERBERG	-	-	-	8	17	1	-	5	9	112	136	3	6
136	KIRCHDORF	2	-	-	29	100	1	-	16	23	338	405	8	16
137	KRANZBERG	2	-	-	23	102	3	49	32	39	489	555	8	22
138	LANGENBACH	-	-	-	16	67	2	-	17	37	254	379	6	13
139	MARGARETHENRIED	-	-	-	1	-	-	-	-	-	46	51	2	-
140	MARZLING	1	-	-	17	98	2	-	14	25	276	390	3	5
141	MASSENHAUSEN	2	-	-	21	69	3	16	5	8	309	380	5	17
142	MAJERN	1	-	-	19	104	2	-	21	31	330	420	4	9
143	MOOSBURG A.D.ISAR, ST.	27	3342	4204	155	1645	7	251	45	85	2206	4693	95	466
144	NANDLSTADT, M.	2	-	-	46	151	7	164	22	30	488	653	18	37
145	NEUFABRIK, M.	6	2499	2053	54	755	4	401	35	105	1431	2536	30	71
146	NIEDERAMBACH	-	-	-	-	-	-	-	2	3	40	42	-	-
147	OBERRUMMEL	-	-	-	3	3	-	-	6	12	133	159	3	4
148	OSSELTSHAUSEN	-	-	-	8	16	2	-	1	2	38	41	1	-
149	OSTERWALD	1	-	-	5	22	-	-	-	1	62	67	2	-
150	PAUNZHAUSEN	-	-	-	12	54	2	-	14	18	198	236	4	4
151	PFROMBACH	1	-	-	4	5	-	-	15	17	149	177	4	6
152	PLOERNBACH	1	-	-	2	-	-	-	2	3	57	66	1	-
153	PULLING	2	-	-	6	13	2	-	6	11	273	410	4	7
154	TEGERNBACH	-	-	-	12	58	1	-	2	2	138	156	5	11
155	WANG	2	-	-	7	35	-	-	6	7	197	249	5	10
156	WOLFERSDORF	-	-	-	10	46	2	-	4	7	84	103	4	35
157	ZOLLING	2	-	-	34	217	3	149	33	64	506	704	14	97
	INSGESAMT	105	10537	12770	1253	7604	119	2487	682	1313	18340	31336	612	2323

179 LKR. FÜRSTENFELDBRUCK														
Schl. Nr.	Gemeinde	85	86	87	88	89	90	91	92	93	94	95	96	97
111	AEDELSHOFEN	-	-	-	8	16	-	-	9	13	120	141	4	7
112	AICH	1	-	-	3	5	-	-	1	1	79	94	1	-
113	ALLING	-	-	-	15	102	1	-	5	6	284	348	5	11
114	ALTHEGENBERG	1	-	-	23	136	2	-	5	7	231	359	7	14
115	AUFKIRCHEN	-	-	-	4	21	-	-	3	5	86	107	2	-
116	SIBURG	-	-	-	3	8	1	-	6	10	91	109	1	-
117	EGENHOFEN	-	-	-	17	90	1	-	8	17	84	116	3	4
118	EICHENAU	-	-	-	46	188	5	45	78	119	1456	2118	40	102
119	EMMERING	6	445	604	36	220	6	63	6	18	706	1513	14	42
120	EUSTING	4	158	200	20	415	2	-	10	78	459	575	11	27
121	FÜRSTENFELDBRUCK, ST.	10	484	735	214	1603	14	516	127	515	3145	8282	179	913
122	GEISELBULLACH	1	-	-	6	19	2	-	17	56	354	641	3	7
123	GERMERING	6	181	211	95	785	6	163	47	354	1874	6541	66	343
124	GERMERSWANG	-	-	-	2	-	-	-	4	6	96	158	1	-
125	GRAFFRATH	-	-	-	27	84	5	41	13	42	482	754	14	30
126	GROEBENZELL	9	207	238	92	522	15	329	271	529	2699	4136	65	192
127	GRUNERTSHOFEN	-	-	-	5	10	-	-	-	-	42	51	1	-
128	HATTENHOFEN	1	-	-	13	34	1	-	9	21	196	320	4	7
129	HOLZHAUSEN	-	-	-	-	-	-	-	-	-	24	28	-	-
130	JESENWANG	1	-	-	11	72	1	-	6	9	149	198	3	4
131	KOTTGEISERING	-	-	-	18	59	2	-	5	8	232	336	8	13
132	LANDSBERIED	1	-	-	6	18	1	-	7	12	150	210	4	9
133	LUTTENWANG	-	-	-	1	-	-	-	2	2	49	54	1	-
134	MAISACH	7	509	823	77	430	7	132	17	70	1193	2197	49	143
135	MALCHING	1	-	-	7	79	-	-	8	19	182	285	6	53
136	MAMMENDORF	4	44	77	28	196	2	-	5	8	440	690	23	50
137	MITTELSTETTEN	-	-	-	9	32	-	-	3	11	135	168	5	6
138	MOORENWEIS	2	-	-	32	109	2	-	6	11	494	635	14	44
139	NANNHOFEN	1	-	-	-	-	1	-	-	-	38	58	3	4
140	OBERSCHWEINBACH	1	-	-	11	39	2	-	9	12	152	204	4	11
141	OBERWEIKERTSHOFEN	-	-	-	5	6	-	-	5	5	108	119	2	-
142	OLCHING	5	538	645	84	1049	8	184	60	160	1655	3505	66	226

Fremdenverkehr		Baulandverkehr				Kommunale Finanzen							Schl. Nr.
Gästebetten am 1. April 1972	G												

Schl. Nr.	Gemeinde	Gebietsstand Fläche am 1. Januar 1973 qkm	Bevölkerungsstand											Schl. Nr.	
			Wohnbevölkerung am 31. Dezember 1972							Bevölkerungsdichte (Einwohner je qkm)		Konfessionszugehörigkeit am 27. Mai 1970			
			insgesamt	männlich	weiblich	Bevölkerungszu- bzw. -abnahme (-) gegenüber			1950	1972	Römisch-katholisch		Evangelisch		
						1939	1950	1961			Anzahl	%	Anzahl		%
			1	2	3	4	5	6	7	8	9	10	11		12
<b>NOCH LKR. FUERSTENFELDBRUCK</b>															
179	NOCH LKR. FUERSTENFELDBRUCK	3,28	116	51	65	3,6	21,6-	0,9-	45	35	116	92,1	1	0,8	
143	PUFFENHOFEN	6,82	402	200	202	9,2	23,1-	6,3-	77	59	351	97,2	7	1,9	
144	PUCHHEIM	12,23	10375	5238	5137	706,8	312,5	188,7	206	848	4664	70,1	1473	22,1	
145	ROTTBACH	12,05	334	161	173	2,3-	31,6-	2,8	41	28	293	89,3	28	8,5	
146	SCHOENGEISING	10,66	1247	596	651	198,3	42,8	35,8	82	117	853	78,2	190	17,4	
147	TEGERNBACH	3,78	236	108	128	5,8	22,4-	2,5-	80	62	233	95,9	3	1,2	
148	TUERKENFELD	15,94	2236	1095	1141	107,0	13,7	9,9	123	140	1902	86,3	212	9,6	
149	UEBERACKER	13,03	589	308	281	34,8	2,6-	15,3	46	45	506	92,0	35	6,4	
150	UNTERPFAFFENHOFEN	10,30	12903	6425	6478	806,1	259,3	108,4	348	1252	6214	64,6	2824	29,3	
151	UNTERSCHWEINBACH	7,80	430	207	223	34,8	4,7-	12,6	58	55	385	96,7	5	1,3	
444	GEMEINDEFREIE GEBIETE	17,54	-	-	-	-	-	-	-	-	-	-	-	-	
	INSGESAMT	434,18	140167	68793	71374	237,1	112,0	69,5	152	323	87401	73,7	24953	21,0	
<b>LKR. GARMISCH-PARTENKIRCHEN</b>															
111	AIDLING	11,58	328	160	168	43,9	6,6-	19,3	30	28	284	93,7	16	5,3	
112	BAD KOHLGRUB	32,67	1992	903	1089	60,5	3,1	7,2	59	61	1708	86,5	226	11,4	
113	BAYERSOIEN	17,66	922	457	465	45,2	2,3	17,0	51	52	765	93,5	38	4,6	
114	ESCHENLOHE	55,14	1373	661	712	77,2	3,7-	3,5	26	25	1163	84,6	175	12,7	
115	ETTAL	13,98	973	605	368	4,2	20,8-	10,1-	88	70	985	96,4	32	3,1	
116	FARCHANT	25,79	3064	1463	1601	147,7	57,9	45,6	75	119	2087	73,6	559	19,7	
117	GARMISCH-PARTENK. M.	191,99	27408	11921	15487	51,6	9,0	9,6	131	143	18379	69,1	6451	24,3	
118	GRAINAU	49,40	3111	1407	1704	81,4	4,8	10,3	60	63	2280	75,2	608	20,1	
119	GROSSWEIL	11,00	632	276	356	68,1	14,7	21,1	50	57	539	90,6	50	8,4	
120	HECHENDORF	6,28	760	349	411	113,5	59,0	29,0	76	121	534	77,8	123	17,9	
121	KLEINWEIL	10,99	255	99	156	40,3-	22,5-	4,5-	30	23	236	88,1	22	8,2	
122	KRUEN	36,28	1666	737	929	29,5	6,7-	5,6	49	46	1210	78,0	280	18,1	
123	MITTENWALD, M.	132,88	9167	4631	4536	29,9	14,1	7,6	60	69	6682	76,1	1771	20,2	
124	MURNAU, M.	24,61	7099	3411	3688	57,4	30,8	14,8	220	288	4918	71,8	1528	22,3	
125	OBERRAMMERGAU	30,06	4601	2163	2438	26,4	13,6-	0,0	177	153	3887	83,4	613	13,2	
126	OBERAU	17,86	2584	1268	1316	112,5	35,5	17,9	107	145	1926	79,4	374	15,4	
127	OHLESTADT	41,20	2439	1237	1202	91,0	20,2	16,1	49	59	2143	88,3	222	9,1	
128	RIEGSEE	9,68	565	259	306	62,4	1,9-	21,0	60	58	445	86,6	52	10,1	
129	SAULGRUB	20,76	1290	624	666	87,8	10,2	16,3	56	62	1134	93,6	54	4,5	
130	SCHOEFFAU	23,26	329	162	167	12,7	20,5-	3,5	18	14	288	96,0	7	2,3	
131	SCHWAIGEN	23,58	431	211	220	12,8	19,1	14,3	15	18	342	81,8	67	16,0	
132	SEEHAUSEN A. STAFFELSEE	16,18	1858	814	1044	157,3	0,4-	19,5	115	115	1158	73,2	319	20,2	
133	SPATZENHAUSEN	7,74	531	282	249	61,4	18,2-	8,1	84	69	424	87,1	52	10,7	
134	UFFING A. STAFFELSEE	19,49	1520	684	836	73,3	7,2-	1,5	84	78	1265	84,6	182	12,2	
135	UNTERAMMERGAU	29,91	1228	581	647	33,0	14,1-	2,2	48	41	1130	91,3	94	7,6	
136	WALLGAU	27,09	1089	507	582	79,1	22,8	17,7	33	40	923	88,2	95	9,1	
137	WAMBERG	13,50	331	175	156	44,5	13,0	32,4	22	25	248	82,9	45	15,1	
138	WEINDORF	5,86	937	446	491	210,3	101,5	81,9	79	160	450	70,8	117	18,4	
444	GEMEINDEFREIE GEBIETE	105,72	-	-	-	-	-	-	-	-	-	-	-	-	
	INSGESAMT	1012,13	78483	36493	41990	54,8	9,8	11,3	71	78	57533	76,3	14172	18,8	
<b>LKR. LANDSBERG A. LECH</b>															
111	APFELDORF	12,35	772	368	404	10,8	21,2-	4,2-	79	63	745	91,7	30	3,7	
112	BEUERN	4,77	281	136	145	66,3	0,4-	18,1	59	59	241	96,4	7	2,8	
113	DENKLINGEN	37,37	1929	951	978	24,3	20,6-	2,4	65	52	1726	93,7	88	4,8	
114	DIESSEN A. AMMERSEE, M.	55,99	6192	2755	3437	44,0	8,6-	4,0	121	111	5125	81,6	944	15,0	
115	ECHING A. AMMERSEE	6,15	906	457	449	97,8	19,1	49,3	124	147	622	83,0	102	13,6	
116	EGLING A. D. PAAR	20,78	1481	711	770	48,7	5,2-	8,8	75	71	1327	93,9	37	2,6	
117	EPFENHAUSEN	4,64	355	168	187	72,3	0,6-	1,4	77	76	307	85,5	23	6,4	
118	ERESING	11,32	1323	925	398	69,6	19,7	28,9	98	117	1099	95,6	36	3,1	
119	ERPFTING	20,61	1885	1065	820	172,4	50,8	40,9	61	91	1415	79,5	213	12,0	
120	FINNING	23,32	1085	521	564	19,9	20,7-	5,0	59	47	939	88,6	28	2,6	
121	FUCHSTAL	36,50	2504	1216	1288	50,8	7,2-	9,1	74	69	2273	92,6	137	5,6	
122	GELTENDORF	34,30	3382	1675	1707	71,1	13,6	13,8	87	99	2967	91,4	226	7,0	
123	GREIFENBERG	6,82	781	350	431	110,5	14,7	18,9	100	115	600	80,4	115	15,4	
124	HOFSTETTEN	17,03	1007	534	473	2,9	8,4-	8,2	65	59	941	94,2	42	4,2	
125	HOLZHAUSEN B. BUCHLOE	7,54	645	191	454	18,8	20,4-	2,1-	107	86	565	92,2	41	6,7	
126	HURLACH	17,14	923	475	448	51,3	9,2-	5,1	59	54	835	92,5	60	6,6	
127	IGLING	18,90	1066	522	544	46,2	26,8-	22,9-	77	56	952	91,3	41	3,9	
128	KAUFERING	17,63	6393	3059	3334	559,8	329,6	148,8	84	363	4278	79,3	933	17,3	
129	KINSAU	11,42	727	369	358	45,7	4,3-	9,2	67	64	639	91,7	50	7,2	
130	LANDSBERG A. LECH, GKST.	37,27	15501	7697	7804	49,2	26,0	11,5	330	416	11478	77,2	2819	19,0	
131	OBERRHEITINGEN	10,03	1355	920	435	233,7	61,9	7,1	83	135	876	75,5	240	20,7	
132	PENZING	29,17	3115	1896	1219	33,1	45,5	7,3	73	107	2207	80,1	472	17,1	
133	VILGERTSHOFEN	27,14	1578	787	791	25,2	14,3-	2,7	68	58	1486	95,6	51	3,3	
134	PRITTRICHING	25,37	1600	808	792	31,3	6,8-	15,1	68	63	1460	97,4	34	2,3	
135	REICHLING	23,19	1085	541	544	16,4	25,9-	5,9	63	47	999	93,6	55	5,2	
136	RIEDEN A. AMMERSEE	12,09	1045	475	570	97,2	6,8-	16,6	93	86	659	70,6	227	24,3	
137	ROTT	17,05	961	474	487	58,1	3,0-	3,9	58	56	902	93,9	36	3,7	
138	SCHOEURING	21,25	1124	563	561	59,9	0,8-	14,1	53	53	1050	94,2	52	4,7	
139	SCHONORF A. AMMERSEE	6,56	2146	1045	1101	74,9	3,8	7,9	315	327	1436	71,7	448	22,4	
140	SCHWIFTING	11,45	580	273	307	46,8	3,2	18,6	49	51	539	93,3	27	4,7	
141	PUERGEN	22,01	1938	966	972	67,9	10,5	12,0	80	88	1712	92,2	121	6,5	
142	THAINING	8,71	646	327	319	31,0	15,8-	5,9	88	74	568	90,3	16	2,5	
143	UNTERDIESSEN	12,77	897	454	443	39,5	17,7-	7,4	85	70	820	93,4	46	5,2	
144	UTTING A. AMMERSEE	18,97	2771	1355	1416	124,7	3,9-	7,0	152	146	2063	77,8	472	17,8	
145	WEIL	44,48	2353	1173	1180	25,7	21,9-	9,5	68	53	2122	93,2	112	4,9	
146	WINDACH	24,82	1890	921	969	83,0	12,4	29,7	68	76	1567	90,0	140	8,0	
444	GEMEINDEFREIE GEBIETE	87,47	-												

Schl. Nr.	Gemeinde	Gesundheitswesen				Schulwesen								
		Kranken- häuser	Planmäßige Krankenbetten			Volksschulen			Realschulen			Gymnasien		
			ins- gesamt	und zwar in		Schu- len	Schüler	Lehrer	Schu- len	Schüler	Lehrer	Schu- len	Schüler	Lehrer
				Akut- kranken- häuser	öffentlichen Kranken- häuser									
am 31. Dezember 1972				am 1. Oktober 1972										
		29	30	31	32	33	34	35	36	37	38	39	40	41
179	NOCH LKR. FUERSTENFELDBRUCK	-	-	-	-	-	-	-	-	-	-	-	-	-
143	PAFFENHOFEN	-	-	-	-	-	-	-	-	-	-	-	-	-
144	PUCH	-	-	-	-	-	-	-	-	-	-	-	-	-
145	PUCHHEIM	-	-	-	-	2	1095	36	-	-	-	-	-	-
146	ROTTBACH	-	-	-	-	-	-	-	-	-	-	-	-	-
147	SCHOENGEISING	-	-	-	-	-	-	-	-	-	-	-	-	-
148	TEGERNBACH	-	-	-	-	-	-	-	-	-	-	-	-	-
149	TUERKENFELD	-	-	-	-	1	616	20	-	-	-	-	-	-
150	UEBERACKER	-	-	-	-	-	-	-	-	-	-	-	-	-
151	UNTERPFAFFENHOFEN	-	-	-	-	2	1433	47	-	-	-	-	-	-
152	UNTERSCHWEINBACH	-	-	-	-	-	-	-	-	-	-	-	-	-
444	GEMEINDEFREIE GEBIETE INSGESAMT	2	367	367	361	34	16088	509	1	762	35	3	3064	127
180	LKR. GARMISCH-PARTENKIRCHEN													
111	AIDLING	-	-	-	-	-	-	-	-	-	-	-	-	-
112	BAD KOHLGRUB	2	108	-	-	1	426	16	-	-	-	-	-	-
113	BAYERSDIEN	-	-	-	-	1	57	2	-	-	-	-	-	-
114	ESCHENLOHE	-	-	-	-	1	108	3	-	-	-	-	-	-
115	ETTAL	-	-	-	-	-	-	-	-	-	1	300	16	-
116	FARCHANT	-	-	-	-	1	281	7	-	-	-	-	-	-
117	GARMISCH-PARTENK. M.	4	706	590	402	4	2258	66	1	422	16	2	1462	71
118	GRAINAU	-	-	-	-	1	238	7	-	-	-	-	-	-
119	GROSSWEIL	-	-	-	-	1	207	6	-	-	-	-	-	-
120	HECHENDORF	-	-	-	-	-	-	-	-	-	-	-	-	-
121	KLEINWEIL	-	-	-	-	-	-	-	-	-	-	-	-	-
122	KRUEN	-	-	-	-	-	-	-	-	-	-	-	-	-
123	MITTENWALD, M.	3	168	27	27	2	1103	34	-	-	-	-	-	-
124	MURNAU, M.	4	515	369	369	2	1143	38	-	-	1	628	31	-
125	OBERRAMMERSGAU	1	280	-	-	1	651	19	-	-	-	-	-	-
126	OBERRAU	-	-	-	-	1	495	15	-	-	-	-	-	-
127	DHLSTADT	-	-	-	-	1	231	7	-	-	-	-	-	-
128	RIEGSEE	-	-	-	-	-	-	-	-	-	-	-	-	-
129	SAULGRUB	1	75	-	-	1	125	4	-	-	-	-	-	-
130	SCHOEFFAU	-	-	-	-	-	-	-	-	-	-	-	-	-
131	SCHWAIGEN	-	-	-	-	-	-	-	-	-	-	-	-	-
132	SEEHAUSEN A. STAFFELSEE	-	-	-	-	-	-	-	-	-	-	-	-	-
133	SPATZENHAUSEN	-	-	-	-	-	-	-	-	-	-	-	-	-
134	UFFING A. STAFFELSEE	-	-	-	-	1	300	9	-	-	-	-	-	-
135	UNTERAMMERSGAU	-	-	-	-	1	101	3	-	-	-	-	-	-
136	WALLGAU	1	76	-	-	1	315	10	-	-	-	-	-	-
137	WAMBERG	-	-	-	-	-	-	-	-	-	-	-	-	-
138	WEINDORF	-	-	-	-	-	-	-	-	-	-	-	-	-
444	GEMEINDEFREIE GEBIETE INSGESAMT	16	1928	986	798	21	8039	246	1	422	16	4	2390	118
181	LKR. LANDSBERG A. LECH													
111	APFELDORF	-	-	-	-	1	168	5	-	-	-	-	-	-
112	BEUERN	-	-	-	-	1	203	7	-	-	-	-	-	-
113	OENKLINGEN	-	-	-	-	1	848	26	1	169	7	-	-	-
114	DIESSEN A. AMMERSEE, M.	-	-	-	-	-	-	-	-	-	-	-	-	-
115	ECHING A. AMMERSEE	-	-	-	-	-	-	-	-	-	-	-	-	-
116	EGLING A. D. PAAR	-	-	-	-	1	341	11	-	-	-	-	-	-
117	EPFENHAUSEN	-	-	-	-	-	-	-	-	-	-	1	257	14
118	ERESING	-	-	-	-	-	-	-	-	-	-	-	-	-
119	ERPFTING	-	-	-	-	1	143	5	-	-	-	-	-	-
120	FINNING	-	-	-	-	1	257	7	-	-	-	-	-	-
121	FUCHSTAL	-	-	-	-	1	593	16	-	-	-	-	-	-
122	GELTENDORF	-	-	-	-	1	292	9	-	-	-	-	-	-
123	GREIFENBERG	-	-	-	-	-	-	-	-	-	-	-	-	-
124	HOFSTETTEN	-	-	-	-	-	-	-	-	-	-	-	-	-
125	HOLZHAUSEN B. BUCHLDE	-	-	-	-	-	-	-	-	-	-	-	-	-
126	HURLACH	-	-	-	-	1	195	7	-	-	-	-	-	-
127	IGLING	-	-	-	-	1	1011	31	-	-	-	-	-	-
128	KAUFERING	-	-	-	-	1	1011	31	-	-	-	-	-	-
129	KINSAU	-	-	-	-	-	-	-	-	-	-	-	-	-
130	LANDSBERG A. LECH, GKST.	1	315	315	315	3	1663	55	1	383	13	1	1241	50
131	OBERMEITINGEN	-	-	-	-	-	-	-	-	-	-	-	-	-
132	PENZING	-	-	-	-	1	354	12	-	-	-	-	-	-
133	VILGERTSHOFEN	-	-	-	-	1	222	7	-	-	-	-	-	-
134	PRITTRICHING	-	-	-	-	-	-	-	-	-	-	-	-	-
135	REICHLING	-	-	-	-	-	-	-	-	-	-	-	-	-
136	RIEDEN A. AMMERSEE	-	-	-	-	-	-	-	-	-	-	-	-	-
137	ROTT	-	-	-	-	1	508	16	-	-	-	-	-	-
138	SCHEURING	-	-	-	-	1	326	10	-	-	-	-	-	-
139	SCHONDORF A. AMMERSEE	-	-	-	-	1	144	4	1	294	12	1	201	19
140	SCHWIFTING	-	-	-	-	-	-	-	-	-	-	-	-	-
141	PUERGEN	-	-	-	-	1	258	8	-	-	-	-	-	-
142	THAINING	-	-	-	-	-	-	-	-	-	-	-	-	-
143	UNTEROIESSEN	-	-	-	-	-	-	-	-	-	-	-	-	-
144	UTTING A. AMMERSEE	-	-	-	-	1	362	12	-	-	-	-	-	-
145	WEIL	-	-	-	-	1	584	19	-	-	-	-	-	-
146	WINDACH	-	-	-	-	1	594	19	-	-	-	-	-	-
444	GEMEINDEFREIE GEBIETE INSGESAMT	1	315	315	315	22	9066	286	3	846	32	3	1699	83
182	LKR. MIESBACH													
111	BAD WIESSEE	9	646	80	-	1	492	18	-	-	-	-	-	-
112	BAYRISCHZELL	1	60	-	-	1	102	3	-	-	-	-	-	-
113	DUERNBACH	-	-	-	-	-	-	-	-	-	-	-	-	-
114	FISCHBACHAU	-	-	-	-	1	390	13	-	-	-	-	-	-
115	FOECHING	-	-	-	-	1	103	3	-	-	-	-	-	-
116	GMUND A. TEGERNSEE	2	32	12	-	1	414	11	-	-	-	-	-	-

Erwerbs- tätige ins- gesamt	Erwerbstätigkeit										Bevölkerung mit über- wiegendem Lebens- unterhalt durch eige- ne Rente und dgl.	Berufspendler		Ausbildungs- pendler		Schl. Nr.	
	davon im Wirtschaftsbereich					davon nach der Stellung im Beruf						Aus- pendler	Ein- pendler	Aus- pendler	Ein- pendler		
	Land- u. Forst- wirt- schaft	Produ- zierendes Gewerbe	Handel und Verkehr	Sonstiger Bereich (Dienst- leistungen)	Selb- ständige	Mittel- fende Familien- ange- hörige	Beamte	Ange- stellte (einschl. kaufm. Lehrlinge)	Arbeiter (einschl. gewerbl. Lehrlinge)	Selb- ständige							Mittel- fende Familien- ange- hörige
am 27. Mai 1970																	
42	43	44	45	46	47	48	49	50	51	52	53	54	55	56			
68	32	25	6	5	15	20	2	8	23	26	30	41	17	1	143		
181	70	65	15	31	25	38	5	36	77	71	94	7	38	-	144		
3250	121	1579	694	856	307	136	231	1385	1191	781	2275	438	259	76	145		
168	123	27	7	11	42	80	4	7	35	57	36	5	50	1	146		
497	62	217	94	124	50	38	43	133	233	169	345	20	72	-	147		
127	45	70	5	7	21	31	2	3	70	34	56	4	39	-	148		
1024	177	465	192	190	120	133	67	235	469	295	578	60	69	6	149		
294	121	105	35	33	43	86	7	34	124	68	113	27	90	-	150		
4329	59	1999	899	1372	454	146	436	2016	1277	1158	2965	674	531	66	151		
206	72	95	18	21	33												

Schl. Nr.	Gemeinde	Land- und Forstwirtschaft													Schl. Nr.
		Land- und forstwirtschaftliche Betriebe 1972							Bodennutzung 1972						
		insgesamt	Zu- bzw. Abnahme (-) gegenüber 1971 in %	darunter landwirtschaftliche Betriebe					Gesamtwirtschaftsfläche	Landwirtschaftlich genutzte Fläche	darunter		Waldflächen		
				insgesamt	davon haben eine landwirtschaftlich genutzte Fläche von ha						Ackerland	Dauergrünland			
					0,01	2	5	10						20 und mehr	
57	58	59	60	61	62	63	64	65	66	67	68	69			
179	NOCH LKR. FUERSTENFELDBRUCK														
143	PPAFFENHOFEN	15	7,1	14	-	3	5	3	253	217	141	74	18		
144	PUCH	39	8,3	36	11	7	4	7	529	441	313	122	50		
145	PUCHHEIM	54	3,8	51	15	5	6	19	1251	740	413	212	51		
146	RUTTBACH	50	5,7-	48	6	3	11	10	1175	932	566	359	167		
147	SCHOENGEISING	47	4,1-	26	10	3	5	3	488	276	176	92	93		
148	TEGERNBACH	27	6,9-	26	-	9	9	5	330	293	188	104	21		
149	TUERKENFELD	53	-	83	12	15	27	17	1340	978	439	502	160		
150	UEBERACKER	50	-	49	6	5	9	10	1157	929	513	407	99		
151	UNTERPPAFFENHOFEN	29	-	23	2	1	4	9	1189	617	369	105	371		
152	UNTERSCHWEINBACH	49	-	47	8	13	12	7	586	482	283	186	51		
444	GEMEINDEFREIE GEBIETE	-	-	-	-	-	-	-	-	-	-	-	-	-	
	INSGESAMT	2073	1,5-	1837	330	237	394	438	43165	27802	16865	9781	8990		
180	LKR. GARMISCH-PARTENKIRCHEN														
111	AIGLING	38	-	35	2	3	3	18	728	576	28	545	109		
112	BAD KOHLGRUB	173	1,7-	131	39	13	12	30	3240	1944	8	1809	910		
113	BAYERSOIEN	125	0,8	102	36	9	13	33	1766	1050	11	1026	304		
114	ESCHENLOHE	67	1,5-	43	8	4	11	10	4535	1165	1	1161	2162		
115	ETTAL	24	4,3	20	2	6	2	3	1143	374	1	370	571		
116	FARCHANT	60	1,6-	58	18	13	14	10	829	421	6	384	234		
117	GARMISCH-PARTENK., M.	311	-	287	144	91	41	8	26327	1681	8	1656	12919		
118	GRAINAU	107	-	75	44	14	9	7	823	298	1	270	119		
119	GROSSWEIL	42	-	34	7	4	4	11	922	457	4	445	329		
120	HECHENDORF	19	5,6	19	3	5	4	7	422	169	1	157	20		
121	KLEINWEIL	31	3,3	29	1	2	4	13	834	506	10	494	169		
122	KRUEN	57	9,5-	54	20	12	6	11	900	418	0	417	185		
123	MITTENWALD, M.	243	0,4	241	86	103	33	12	14570	1458	2	1436	6639		
124	MURNAU, M.	168	0,6	144	19	7	7	6	5003	315	5	303	2870		
125	OBERRAMMERSAU	74	57,4	42	13	8	9	10	11586	1158	3	1154	6561		
126	OBERAU	29	3,6	13	3	-	2	4	1276	233	1	208	695		
127	OHLESTADT	115	1,8	77	18	9	15	19	4315	1846	71	1749	1449		
128	RIEGSEE	49	2,0-	44	10	4	8	13	781	592	14	560	97		
129	SAULGRUB	81	-	59	7	4	14	17	1717	1002	22	967	462		
130	SCHOEFFAU	44	-	36	1	-	4	8	1800	1116	7	1108	567		
131	SCHWAIGEN	21	-	20	1	4	-	2	1131	590	-	583	396		
132	SEEFHAUSEN A. STAFFELSEE	60	-	49	12	4	11	12	2739	613	11	562	685		
133	SPATZENHAUSEN	57	1,8	54	7	5	13	12	1157	825	52	758	235		
134	UFFING A. STAFFELSEE	109	-	81	22	9	14	21	1351	840	14	817	224		
135	UNTERAMMERSAU	106	-	98	29	15	20	25	2962	928	1	922	1387		
136	WALLGAU	53	3,6-	53	18	13	9	11	429	377	-	371	5		
137	WAMBERG	25	-	25	-	5	3	13	432	338	0	337	6		
138	WEINDORF	36	2,7-	29	8	2	2	6	1077	439	16	419	373		
444	GEMEINDEFREIE GEBIETE	-	-	-	-	-	-	-	-	-	-	-	-	-	
	INSGESAMT	2324	1,0	1852	578	368	287	352	94795	21726	298	20985	40684		
181	LKR. LANDSBERG A. LECH														
111	APFELDORF	56	-	89	8	10	26	37	1341	930	140	789	112		
112	BEUERN	28	7,7	27	2	2	6	14	408	354	140	212	19		
113	DENKLINGEN	247	1,2-	182	18	12	52	83	5382	2099	500	1583	2949		
114	DIESSEN A. AMMERSEE, M.	312	2,5-	292	84	28	50	85	13125	3261	706	2484	4357		
115	ECHING A. AMMERSEE	43	2,3-	41	14	5	7	9	516	412	133	271	24		
116	EGLING A. D. PAAR	99	3,1	95	7	18	29	17	1998	1664	1320	322	210		
117	EPFENHAUSEN	35	2,8-	31	5	-	9	10	513	428	255	166	46		
118	ERESING	72	1,4	53	13	7	11	15	1042	720	210	493	214		
119	ERPFTING	110	1,8-	99	12	8	34	33	1686	1264	507	750	219		
120	FINNING	154	1,3	129	28	12	26	45	1787	1426	396	1014	218		
121	FUCHSTAL	265	0,7-	211	42	16	41	81	3425	2410	707	1664	643		
122	GELTENDORF	196	0,5-	175	22	28	38	54	2924	2308	1235	1038	341		
123	GREIFENBERG	39	-	33	11	2	10	6	890	302	91	189	470		
124	HOFSTETTEN	117	0,9	102	16	10	27	42	1446	1084	302	769	198		
125	HOLZHAUSEN B. BUCHLOE	37	-	32	2	2	3	16	780	606	267	336	103		
126	HURLACH	86	1,2	82	9	5	9	31	1977	1491	844	636	100		
127	IGLING	94	1,1-	81	14	3	18	29	1570	1125	525	587	658		
128	KAUFERING	98	-	86	12	4	27	32	1732	1149	559	536	242		
129	KINSAU	61	-	47	2	2	14	22	971	634	162	457	157		
130	LANDSBERG A. LECH, GKST.	149	3,5	112	28	18	24	18	6872	1644	1024	555	4049		
131	OBERMEITINGEN	50	-	47	5	-	9	25	1571	661	328	321	664		
132	PENZING	166	-	134	16	16	37	46	2360	1621	863	734	348		
133	VILGERTSHOFEN	214	2,3-	184	24	22	60	65	2499	1905	630	1160	371		
134	PRITTRICHING	150	-	147	16	20	40	52	2458	1756	1213	523	85		
135	REICHLING	164	1,2	149	19	12	39	69	2146	1577	372	1187	249		
136	RIEDEN A. AMMERSEE	28	3,7	24	10	1	-	4	723	547	117	280	88		
137	ROTT	58	2,0-	94	18	8	15	39	1283	1034	194	837	72		
138	SCHOURING	76	1,3-	74	10	2	14	39	1481	1044	693	341	124		
139	SCHONDORF A. AMMERSEE	61	-	46	24	3	6	8	564	334	114	207	53		
140	SCHWIFTING	53	-	48	6	4	10	22	689	543	273	259	91		
141	SCHWIFTING	167	1,2-	152	39	19	38	37	1710	1406	507	864	183		
142	THAINING	85	3,4-	74	12	8	36	14	767	614	167	435	84		
143	UNTERDIESSEN	86	3,6	78	19	8	20	24	1045	685	153	522	60		
144	UTTING A. AMMERSEE	162	1,9	130	60	14	9	33	2124	1492	543	883	468		
145	WEIL	250	0,8-	219	26	18	58	64	4340	3438	2172	1233	638		
146	WINDACH	154	-	134	24	15	34	43	2038	1475	478	973	383		
444	GEMEINDEFREIE GEBIETE	-	-	-	-	-	-	-	-	-	-	-	-	-	
	INSGESAMT	4302	0,2-	3733	677	362	886	1263	78585	45343	18838	25608	19291		
182	LKR. MIESBACH														
111	BAD WIESSEE	45	-	31	5	4	2	8	2880	712	1	685	1533		
112	BAYRISCHZELL	53	-	43	7	2	5	6	2965	1937	-	1915	573		
113	DUERNBACH	92	-	79	19	8	16	22	1647	1081	-	1059	452		
114	FISCHBACHAU	127	-	107	22	17	17	16	8481	2047	-	2034	5005		
115	FOECHING	52	-	72	9	7	9	29	2034	1053	188	850	765		
116	GMUND A. TEGERNSEE	100	1,0	71	9	11	9	19	2032	1113	-	1108	752		

Viehbestand am 4. Dez. 1972			Nichtland													
-----------------------------	--	--	-----------	--	--	--	--	--	--	--	--	--	--	--	--	--

Schl. Nr.	Gemeinde	Industrie			Handwerk		Bauhauptgewerbe		Bautätigkeit und Wohnungswesen				Einzelhandel	
		Betriebe mit 10 u. mehr Beschäftigten	Beschäftigte	Geleitete Arbeitsstunden 1972	Betriebe am 31. März 1968	Beschäftigte am 30. Sept. 1967	Betriebe	Beschäftigte	Fertiggestellte		Bestand an		Arbeitsstätten	Beschäftigte
									Wohngebäude	Wohnungen	Wohngebäuden	Wohnungen		
		Monatsdurchschnitt 1972		1000			am 30. Juni 1972		1971		am 31. Dez. 1971		am 30. Sept. 1968	
85	86	87	88	89	90	91	92	93	94	95	96	97		
179	NCCM LKR. FUERSTENFELDBRUCK	-	-	-	-	-	-	-	-	-	-	-	-	
143	PFÄFFENHOFEN	-	-	-	-	-	-	-	-	-	-	-	-	
144	PUCH	-	-	-	4	4	2	2	33	37	1	1	-	
145	PUCHHEIM	8	501	667	55	212	7	158	136	261	1516	2614	29	
146	ROTTBACH	-	-	-	5	8	-	-	6	6	68	70	1	
147	SCHOENGEISING	1	-	-	17	43	1	-	8	14	270	411	7	
148	TEGERNBACH	-	-	-	4	11	-	-	2	2	55	61	1	
149	TUERKENFELD	3	89	126	25	118	4	53	2	3	438	681	14	
150	UEBERACKER	1	-	-	4	34	1	-	1	2	116	138	1	
151	UNTERPFÄFFENHOFEN	1	-	-	65	540	6	163	103	542	2045	4098	48	
152	UNTERSCHWEINBACH	-	-	-	5	23	-	-	5	5	87	104	3	
444	GEMEINDEFREIE GEBIETE	-	-	-	-	-	-	-	-	-	-	-	-	
	INSGESAMT	76	3819	5287	1102	7352	109	2593	1017	2963	22210	43787	714	
180	LKR. GARMISCH-PARTENKIRCHEN													
111	AIDLING	-	-	-	4	5	1	-	1	2	78	105	1	
112	BAD KOHLGRUB	-	-	-	37	200	5	80	6	19	372	682	23	
113	BAYERSOIEN	-	-	-	21	75	2	-	6	9	202	300	7	
114	ESCHENLOPE	2	-	-	25	102	3	-	1	2	246	460	8	
115	ETTAL	-	-	-	15	28	-	-	-	-	129	220	7	
116	FARCHANT	3	241	189	44	215	6	106	8	39	479	1174	18	
117	GARMISCH-PARTENK., M.	14	594	862	449	3190	31	946	82	413	3778	10536	404	
118	GRAINAU	1	-	-	38	235	3	123	9	30	624	1177	35	
119	GROSSWEIL	-	-	-	12	45	3	30	8	21	127	212	5	
120	HECHENDORF	1	-	-	5	119	-	-	2	4	127	239	3	
121	KLEINWEIL	-	-	-	1	-	-	-	3	6	70	50	3	
122	KRUEN	-	-	-	28	101	3	5	5	11	323	531	21	
123	MITTENWALD, M.	5	230	291	151	812	9	305	7	31	1374	3018	116	
124	MURNAU, M.	9	770	1104	142	1084	10	329	3	16	1208	2553	95	
125	OBERRAMMERGAU	2	-	-	153	780	6	100	24	102	857	1639	83	
126	OBERAU	3	265	384	31	202	5	95	14	42	454	536	20	
127	OHLSTADT	2	-	-	32	124	5	77	13	28	472	745	17	
128	RIEGSEE	1	-	-	8	24	-	-	9	15	136	173	2	
129	SAULGRUB	2	-	-	19	43	3	15	12	21	274	402	4	
130	SCHOEFFAU	-	-	-	4	4	2	-	3	6	74	93	1	
131	SCHWAIGEN	-	-	-	2	-	-	-	4	5	84	131	1	
132	SEEHUSEN A. STAFFELSEE	1	-	-	20	126	-	-	8	14	308	594	9	
133	SPATZENHAUSEN	-	-	-	11	27	-	-	2	4	93	143	4	
134	UFFING A. STAFFELSEE	1	-	-	32	156	3	60	8	17	347	580	7	
135	UNTERAMMERGAU	1	-	-	20	66	2	-	7	13	276	413	12	
136	WALLCAU	-	-	-	21	101	2	-	3	11	211	334	11	
137	WAMBERG	-	-	-	2	-	-	-	1	1	50	78	1	
138	WEINDORF	1	-	-	5	16	-	-	3	11	134	253	3	
444	GEMEINDEFREIE GEBIETE	-	-	-	-	-	-	-	-	-	-	-	-	
	INSGESAMT	49	2684	3630	1332	7927	105	2379	252	893	12907	27811	921	
181	LKR. LANDSBERG A. LECH													
111	APFELDORF	-	-	-	10	30	3	53	1	1	188	228	4	
112	BEVERN	-	-	-	-	-	-	-	1	2	66	79	1	
113	DENKLINGEN	3	188	341	31	122	2	-	9	14	460	626	20	
114	DIESSEN A. AMMERSEE, M.	5	181	278	129	666	9	187	28	40	1325	2105	86	
115	ECHING A. AMMERSEE	-	-	-	10	40	1	-	12	17	199	274	7	
116	EGLING A. D. PAAR	3	57	77	31	114	2	-	3	5	346	460	5	
117	EPFENHAUSEN	-	-	-	3	6	-	-	-	-	84	110	1	
118	ERESING	1	-	-	12	67	1	-	13	17	170	231	5	
119	ERPFTING	1	-	-	13	125	1	-	10	16	352	528	10	
120	FINNING	-	-	-	16	63	4	37	3	6	263	323	4	
121	FUCHSTAL	2	-	-	52	202	7	81	18	25	616	816	23	
122	CELTENDORF	3	90	127	42	198	4	115	13	25	735	1075	20	
123	GREIFENBERG	1	-	-	7	12	-	-	8	11	171	242	2	
124	HOFSTETTEN	-	-	-	11	33	-	-	1	1	236	259	6	
125	HOLZHAUSEN B. BUCHLOE	-	-	-	4	8	-	-	2	2	52	120	3	
126	HURLACH	1	-	-	9	58	1	-	8	13	235	302	2	
127	IGLING	3	46	83	11	30	2	-	8	13	246	343	4	
128	KAUFERING	7	443	560	31	156	5	226	53	112	1149	2041	27	
129	KINSAU	-	-	-	11	18	1	-	4	4	157	216	5	
130	LANDSBERG A. LECH, GKST.	14	1327	2005	189	1397	13	332	71	149	2071	5011	175	
131	OBERMEITINGEN	2	-	-	5	74	4	69	3	4	180	248	3	
132	PENZING	-	-	-	32	86	3	47	10	18	446	746	11	
133	VILGERTSHOFEN	-	-	-	30	120	4	53	4	8	375	451	11	
134	PRITTRICHING	1	-	-	24	234	2	-	20	29	368	444	11	
135	REICHLING	-	-	-	24	107	1	-	2	2	286	329	14	
136	RIESEN A. AMMERSEE	-	-	-	12	45	-	-	13	19	337	472	10	
137	ROTT	-	-	-	18	72	1	-	4	5	215	280	10	
138	SCHAEURING	1	-	-	8	41	1	-	5	10	277	337	7	
139	SCHONDORF A. AMMERSEE	1	-	-	36	227	5	116	11	37	444	761	25	
140	SCHWIFTING	-	-	-	14	37	1	-	1	1	154	192	2	
141	PUERGEN	1	-	-	17	55	3	36	14	18	464	591	12	
142	THAINING	-	-	-	13	25	1	-	2	4	171	158	3	
143	UNTERDIESSEN	-	-	-	7	12	-	-	4	7	213	278	7	
144	UTTING A. AMMERSEE	4	159	285	45	179	5	57	16	25	580	978	29	
145	WEIL	-	-	-	41	111	1	-	19	27	563	712	25	
146	WINDACH	-	-	-	27	74	4	23	19	29	427	591	10	
444	GEMEINDEFREIE GEBIETE	-	-	-	-	-	-	-	-	-	-	-	-	
	INSGESAMT	54	3514	5271	975	4844	92	1869	412	716	14661	23037	600	
182	LKR. MIESBACH													
111	BAD WIESSEE	-	-	-	77	484	8	119	9	77	663	1644	70	
112	BAYRISCHZELL	-	-	-	37	162	5	53	3	18	320	575	28	
113	DUERNBACH	2	-	-	28	142	8	112	10	45	419	511	10	
114	FISCHBACHAU	3	96	131	57	230	7	95	9	31	529	590	26	
115	FEECHING	-	-	-	10	36	-	-	7	13	293	424	5	
116	GMUND A. TEGERNSEE	1	-	-	61	412	5	80	25	45	659	1396	41	

Fremdenverkehr			Baulandverkehr				Kommunale Finanzen						Schl. Nr.		
Gästebetten am 1. April 1972	Gästeankünfte	Gästeübernachtungen	Baulandveräußerungen 1971				Gemeindesteueraufkommen 1972				Schlüsselzuweisungen für die Gemeinden 1973	Steuereinnahmekraft 1972		Realsteuereinnahmekraft 1972	
			Fälle	Fläche	Kaufpreis		insgesamt	darunter		insgesamt		darunter Gemeindeanteil an der Einkommensteuer			
im Fremdenverkehrsjahr 1971/72	Anzahl	1000 qm			1000 DM	DM		Grundsteuer A	Grundsteuer B		Gewerbesteuer			DM je Einwohner	
98	99	100	101	102	103	104	105	106	107	108	109	110	111	112	
-	-	-	-	-	-	-	7	5	0	1	12	160	80	85	
2051	16934	356379	7	11	633	59,95	665	33	151	395	-	400	163	315	
642	6212	56658	5	5	110	23,05	127	15	24	86	59	177	97	149	
454	5547	44587	5	5	405	77,34	237	16	54	148	33	311	153	210	
650	10714	51772	5	5	312										



Schl. Nr.	Gemeinde	Gesundheitswesen				Schulwesen								
		Kranken- häuser	Planmäßige Krankenbetten			Volksschulen			Realschulen			Gymnasien		
			ins- gesamt	und zwar in		Schu- len	Schüler	Lehrer	Schu- len	Schüler	Lehrer	Schu- len	Schüler	Lehrer
				Akut- kranken- häusern	öffentlichen Kranken- häusern									

am 31. Dezember 1972					am 1. Oktober 1972							
29	30	31	32	33	34	35	36	37	38	39	40	41
182	NOCH LKR. MIESBACH	-	-	-	-	-	-	-	-	-	-	-
117	GOTZING	-	-	-	1	64	2	-	-	-	-	-
118	HARTPENNING	-	-	-	1	836	23	-	-	-	-	-
119	HAUSHAM	1	114	114	114	1	836	23	-	-	-	-
120	HOLZKIRCHEN, M.	1	76	76	76	1	985	31	-	-	-	-
121	HOLZOLLING	-	-	-	1	213	6	-	-	-	-	-
122	HUNDHAM	-	-	-	1	130	5	-	-	-	-	-
123	IRSCHENBERG	-	-	-	1	-	-	-	-	-	-	-
124	KREUTH	3	294	-	-	-	-	-	-	-	-	-
125	MIESBACH, ST.	1	72	72	72	2	1239	37	1	632	30	1
126	NIKLASREUTH	-	-	-	-	1	187	6	-	-	-	-
127	OTTERFING	-	-	-	-	1	248	8	-	-	-	-
128	PARSBERG	-	-	-	-	1	921	30	-	-	-	-
129	ROTTACH-EGERN	4	274	-	-	1	493	16	-	-	-	-
130	SCHAFTLACH	-	-	-	-	1	481	17	-	-	-	-
131	SCHLIERSEE, M.	-	-	-	-	1	164	4	-	-	1	730
132	TEGERNSEE, ST.	4	434	194	344	1	224	6	-	-	-	-
133	VALLEY	-	-	-	-	1	-	-	-	-	-	-
134	WAAKIRCHEN	-	-	-	-	1	77	2	-	-	-	-
135	WALL	-	-	-	-	1	119	3	-	-	-	-
136	WARNGAU	-	-	-	-	2	231	8	-	-	1	47
137	WATTERSDORF	-	-	-	-	-	-	-	-	-	-	-
138	WIES	-	-	-	-	-	-	-	-	-	-	-
139	WÖRNSMUEHL	-	-	-	-	-	-	-	-	-	-	-
	INSGESAMT	26	2002	548	606	23	8113	252	1	632	30	3

am 1. Oktober 1972												
33	34	35	36	37	38	39	40	41				
183	LKR. MÜHLDORF A. INN	-	-	-	-	-	-	-				
111	ALTMUEHLDORF	-	-	-	1	145	4	-				
112	AMPFING	-	-	-	2	704	19	-				
113	ASCHAU B. KRAIBURG	-	-	-	1	307	9	-				
114	BUCHBACH, M.	-	-	-	1	508	16	-				
115	EGGLKOFEN	-	-	-	-	-	-	-				
116	ERHARTING	-	-	-	-	-	-	-				
117	FRAHAM	-	-	-	-	-	-	-				
118	GARS A. INN, M.	-	-	-	1	790	22	1				
119	HAAG I. OB, M.	1	113	113	113	1	775	24				
120	HELDENSTEIN	-	-	-	1	146	4	-				
121	IRL	-	-	-	-	-	-	-				
122	JETTENBACH	-	-	-	-	-	-	-				
123	KIRCHDORF	-	-	-	-	-	-	-				
124	KRAIBURG A. INN, M.	1	46	46	46	1	279	9				
125	LÖHKIRCHEN	-	-	-	-	1	213	6				
126	MAITENBETH	-	-	-	1	144	4	-				
127	METTENHEIM	-	-	-	1	144	4	-				
128	MUEHLDORF A. INN, ST.	1	322	322	322	4	1629	49				
129	NEUMARKT-SANKT VEIT, ST.	1	71	71	71	2	984	30				
130	NIEDERBERGKIRCHEN	-	-	-	1	214	7	-				
131	NIEDERTAUFKIRCHEN	-	-	-	-	-	-	-				
132	OBERBERGKIRCHEN	-	-	-	1	185	5	-				
133	OBERHOFEN	-	-	-	-	-	-	-				
134	OBERNEUKIRCHEN	-	-	-	1	251	8	-				
135	OBERTAUFKIRCHEN	-	-	-	1	417	11	-				
136	POLLING	1	50	-	-	-	-	-				
137	PUERTEN	-	-	-	-	-	-	-				
138	RATTENKIRCHEN	-	-	-	1	309	10	-				
139	RECHTMERING	-	-	-	1	226	7	-				
140	REICHERTSHEIM	1	33	-	-	-	-	-				
141	ROSSBACH	-	-	-	-	-	-	-				
142	SALMANSKIRCHEN	-	-	-	-	-	-	-				
143	SCHOENBERG	-	-	-	1	126	4	-				
144	SCHWINDGEGG	-	-	-	1	226	7	-				
145	Taufkirchen	-	-	-	1	211	6	-				
146	THAMBACH	-	-	-	-	-	-	-				
147	UNTERREIT	-	-	-	-	-	-	-				
148	WALDKRAIBURG, ST.	-	-	-	6	2610	77	1				
149	WEIDENBACH	-	-	-	-	-	-	-				
150	ZANGBERG	-	-	-	-	-	-	-				
151	GEMEINDEFREIE GEBIETE	-	-	-	-	-	-	-				
444	INSGESAMT	6	635	552	552	32	11399	338	1			

am 1. Oktober 1972												
33	34	35	36	37	38	39	40	41				
184	LKR. MÜNCHEN	-	-	-	-	-	-	-				
111	ARGET	-	-	-	-	-	-	-				
112	ASCHHEIM	-	-	-	1	93	3	-				
113	BAIERBRUNN	-	-	-	1	266	8	-				
114	BRUNNTHAL	-	-	-	-	-	-	-				
115	DINGHARTING	-	-	-	-	-	-	-				
116	DORNACH	-	-	-	-	-	-	-				
117	EICHENHAUSEN	-	-	-	1	580	22	-				
118	FELDKIRCHEN	-	-	-	3	1016	33	-				
119	GARCHING B. MÜNCHEN	-	-	-	2	1046	32	-				
120	GRAEFELFING	2	103	103	103	1	190	5				
121	GRASBRUNN	-	-	-	1	555	18	-				
122	GRUENWALD	2	27	19	-	-	-	-				
123	HAAR	1	2084	-	2084	2	880	31				
124	HARTHAUSEN	-	-	-	-	-	-	-				
125	HEIMSTETTEN	-	-	-	1	133	4	-				
126	HELFENDORF	-	-	-	1	629	21	-				
127	HOEHENKIRCHEN	-	-	-	1	-	-	-				
128	HOFOLDING	-	-	-	-	-	-	-				
129	HOHENBRUNN	-	-	-	2	857	31	-				
130	ISMANING	-	-	-	2	1193	41	-				
131	KIRCHHEIM B. MÜNCHEN	-	-	-	1	477	15	-				
132	NEURIED	-	-	-	1	325	10	-				
133	OBERBIBERG	-	-	-	-	-	-	-				

Erwerbs- tätige ins- gesamt	Erwerbstätigkeit										Schl. Nr.					
	davon im Wirtschaftsbereich					davon nach der Stellung im Beruf						Bevölkerung mit über- wiegendem Lebens- unterhalt durch eige- ne Rente und dgl.	Berufspendler		Ausbildungs- pendler	
	Land- u. Forst- wirt- schaft	Produ- zierendes Gewerbe	Handel und Verkehr	Sonstiger Bereich (Dienst- leistungen)	Selb- ständige	Mittel- hende Familien- ange- bringe	Beamte	Ange- stellte (einschl. kaufm. Lehrlinge)	Arbeiter (einschl. gewerbl. Lehrlinge)	Aus- pendler			Ein- pendler	Aus- pendler	Ein- pendler	

am 27. Mai 1970															
42	43	44	45	46	47	48	49	50	51	52	53	54	55	56	
115	68	19	15	13	29	35	8	13	30	45	35	53	49	-	
798	235	330	100	133	160	146	29	156	307	218	418	2	149	-	
3116	163	1749	520	684	301	208	144	761	1702	1413	1309	580	183	50	
2519	72	1208	564	675	308	147	202	873	989	921	1145	1137	201	299	
426	183	154	35	54	100	97	11	55	163	159	165	34	135	14	
550	208	208	54	80	111	159	12	50	218	202	210	41	139	26	
890	387	276	52	175	181	231	24	94	360	248	231	59	177	36	
1416	95	359	206	756	255	79	89	441	552	560	558	98	175	4	
2251	18	957	387	849	286	123	288	618	936	1040	502	1692	25	1608	
406	204	134	32	36	103	129	9	21	144	137	136	19	153	1	
835	133	399	141	162	135	92	38	208	362	275	455	61	88	32	
781	172	288	97	224	143	121	56	189	272	269	472	47	207	155	
2514	120	482	481	1431	544	209	84	829	848	1149	478	748	170	184	
646	124	266	121	135	125	52	52	135	282	241	317	96	145	29	
2553	121	948	491	993	510	201	164	664	1014	1384	708	409	215	11	
1753	36	423	331	963	311	104	112	634	592	934	382	725	169	432	
813	202	352	80	139	116	129	33	161	374	240	306	341	122	43	
1178	161	647	153	217	150	132	28	220	648	503	587	104	84	101	
480	216	178	27	59	97	132	9	49	193	124	193	16	82	-	
708	242	239	109	118	143	175	32	101	257	201	290	27	80	3	
550	101	257	73	119	97	72	26	118	237	189	255	68	88	88	
658	176	348	54	80	87	111	16	110	334	213	245	168	199	-	
255	96	84	39	36	55	64	3	18	115	90	97	22	62	25	
33210	4361	12375	5261	11213	5821	3755	1781	8336	13517	13664	11556	8135	3955	3584	



Schl. Nr.	Gemeinde	Land- und Forstwirtschaft												Schl. Nr.
		Land- und forstwirtschaftliche Betriebe 1972							Bodennutzung 1972					
		insgesamt	Zu- bzw. Abnahme (-) gegenüber 1971 in %	darunter landwirtschaftliche Betriebe					Gesamtwirtschaftsfläche	Landwirtschaftlich genutzte Fläche	darunter		Waldflächen	
				insgesamt	davon haben eine landwirtschaftlich genutzte Fläche von ha						Ackerland	Dauergrünland		
0,01	2				5	10	20 und mehr							
57	58	59	60	61	62	63	64	65	66	67	68	69		
182	NOCH LKR. MIESBACH													
117	GOTZING	33	-	30	-	2	9	14	5	3260	402	-	400	2296
118	HARTPENNING	123	2,4-	100	12	7	14	34	33	3199	1643	55	1575	1347
119	HAUSHAM	89	3,5	75	10	7	15	22	21	2136	1184	2	1139	701
120	HOLZKIRCHEN, M.	51	2,0	31	9	3	1	11	7	998	424	94	327	311
121	HOLZOLLING	99	-	95	21	8	17	31	18	2021	1134	53	1080	675
122	HUNDHAM	120	-	107	23	15	20	34	15	1895	1211	-	1202	576
123	IRSCHENBERG	173	2,3-	167	17	10	33	82	25	3407	2182	17	2118	940
124	KREUTH	88	3,3-	66	19	10	13	19	5	10107	668	-	656	6838
125	MIESBACH, ST.	18	-	11	8	2	1	-	-	187	29	3	19	45
126	NIKLASREUTH	98	2,1	90	3	10	19	35	23	2035	1357	3	1341	611
127	OTTERFING	88	2,3	66	11	8	9	15	23	1852	1075	195	872	659
128	PARSBERG	77	-	70	9	7	8	27	19	1677	1071	-	1065	484
129	ROTTACH-EGERN	112	0,9	43	6	3	6	17	11	2794	737	1	735	1188
130	SCHAFTLACH	78	1,3	58	5	8	8	24	13	1477	752	-	751	592
131	SCHLIERSEE, M.	102	1,9-	65	25	8	6	8	18	7344	1093	1	1058	4929
132	TEGERNSEE, ST.	66	6,5	36	15	7	8	4	4	7464	221	2	213	5260
133	VALLEY	113	18,9	98	22	13	7	27	29	2658	1457	152	1267	921
134	WAAKIRCHEN	95	2,1-	79	13	6	8	32	20	2705	1484	-	1099	969
135	WALL	92	-	86	7	5	18	36	20	1753	1180	4	1174	480
136	WARGAU	129	1,5-	94	6	7	16	40	25	2604	1427	77	1339	1040
137	WATTERSDORF	71	1,4	65	15	9	11	12	18	1241	917	1	880	215
138	WIES	69	-	62	1	4	9	32	16	2109	1480	-	1478	492
139	WOERNSMUEHL	53	1,9	48	2	7	13	16	10	1370	826	0	824	414
	INSGESAMT	2546	0,8	2045	330	215	327	672	501	86330	31897	848	30262	41051

183 LKR. MÜHLDORF A. INN														
111	ALTMUEHLDORF	34	-	30	4	6	7	4	9	970	500	323	132	100
112	AMPFING	153	-	144	26	29	25	21	43	2554	2020	1070	879	298
113	ASCHAU B.KRAIBURG	99	2,1	93	12	19	19	22	21	1820	1185	620	538	454
114	BUCHBACH, M.	158	1,3	148	20	20	28	45	35	2242	1889	857	984	241
115	EGGLKOFEN	86	4,9	83	8	22	21	19	13	1634	952	606	327	619
116	ERHARTING	66	2,9-	62	20	12	5	8	17	1202	926	577	334	182
117	FRAHAM	52	4,0	51	7	13	8	16	7	928	534	298	230	74
118	GARS A.INN, M.	267	-	240	33	50	52	67	38	4567	2661	1152	1427	1142
119	HAAG I.OB, M.	152	1,9-	127	18	41	26	28	14	1790	1208	428	740	426
120	HELDENSTEIN	80	3,6-	78	16	11	11	12	28	1513	1146	692	439	222
121	IRL	111	-	110	13	28	21	29	19	1385	1163	544	618	155
122	JETTENBACH	38	-	38	8	6	4	9	11	1307	545	347	188	691
123	KIRCHDORF	155	-	148	24	25	39	35	25	2129	1568	654	898	439
124	KRAIBURG A.INN, M.	160	2,4-	153	38	21	24	29	41	2670	1988	1162	803	495
125	LOHKIRCHEN	95	-	88	10	11	22	22	23	1500	1180	624	552	238
126	MAITENBETH	166	1,2-	155	32	34	40	35	14	1896	1322	515	769	402
127	METTENHEIM	132	1,5-	126	24	21	18	16	47	2696	2019	1172	843	419
128	MUEHLDORF A.INN, ST.	127	1,6-	104	23	21	19	23	18	3525	1308	683	499	1581
129	NEUMARKT-SANKT VEIT, ST.	355	-	331	31	75	67	84	74	5588	4018	2111	1891	1105
130	NIEDERBERGKIRCHEN	75	2,6-	73	14	13	9	14	23	1331	1008	510	490	232
131	NIEDERTAUFKIRCHEN	117	2,5-	115	14	30	23	27	21	1556	1190	606	569	284
132	OBBERGKIRCHEN	76	2,7	75	8	13	18	15	21	1387	1073	569	500	154
133	OBERRHOFEN	63	-	61	6	14	10	15	16	1091	868	456	408	150
134	OBERNEUKIRCHEN	167	0,9	106	10	13	8	40	35	2089	1670	983	674	318
135	OBERTAUFKIRCHEN	222	0,4-	213	33	45	40	59	36	3049	2371	972	1382	454
136	POLLING	228	3,0-	218	46	30	24	50	68	3897	3087	1647	1356	533
137	PUERTEN	49	-	43	6	13	7	15	2	819	381	204	165	104
138	RATTENKIRCHEN	107	0,9-	96	9	22	19	19	27	1777	1355	709	638	296
139	RECHTMERING	176	0,6-	168	26	26	35	64	17	2330	1739	593	1133	450
140	REICHERTSEIM	197	6,5	194	23	27	37	67	40	3189	2431	1027	1377	574
141	ROSSBACH	67	3,1	66	5	13	11	25	12	1052	809	385	424	202
142	SALMANSKIRCHEN	36	-	34	9	5	3	5	12	553	476	253	216	55
143	SCHOENBERG	162	-	157	18	25	32	49	33	2544	1953	1002	944	452
144	SCHWINDEGG	147	1,3-	131	28	21	26	22	34	2249	1726	806	882	303
145	Taufkirchen	134	0,8	129	14	10	24	47	34	2359	1862	981	865	395
146	TFAMBACH	78	-	74	4	8	18	24	20	1412	1058	630	425	275
147	UNTERREIT	201	0,5	198	35	31	35	64	33	3121	2147	1110	1012	746
148	WALDKRAIBURG, ST.	8	-	6	5	1	-	-	-	676	72	3	4	100
150	WEIDENBACH	18	-	16	2	-	1	4	9	450	348	184	158	58
151	ZANGBERG	59	1,7-	57	17	10	6	3	21	1006	833	415	401	121
444	GEMEINDEFREIE GEBIETE	-	-	-	-	-	-	-	-	-	-	-	-	-
	INSGESAMT	4813	0,1-	4539	699	835	842	1152	1011	79854	56588	28480	27114	15529

184 LKR. MÜNCHEN														
111	ARGET	75	2,6-	54	-	10	15	17	12	1847	776	269	495	983
112	ASCHHEIM	52	-	39	7	1	1	5	25	1997	1172	1060	107	56
113	BAIERBRUNN	16	-	9	3	-	2	4	4	433	228	94	99	102
114	BRUNATHAL	82	1,2-	44	14	1	5	12	12	1427	649	392	255	591
115	DINGPARTING	73	-	58	19	4	7	15	13	1437	768	361	373	568
116	DORNACH	8	-	7	-	-	-	-	7	490	380	346	23	20
117	EICHENHAUSEN	44	-	30	4	-	5	7	14	1220	531	209	313	654
118	FELDKIRCHEN	15	11,8-	12	5	-	-	-	7	630	482	454	7	12
119	GARCHING B.MUENCHEN	41	12,8-	40	8	1	2	10	19	2422	1230	1170	37	77
120	GRAEFELFING	4	20,0-	3	2	-	-	1	-	859	194	14	6	274
121	GRASBRUNN	32	-	18	1	1	-	6	10	1051	616	545	29	357
122	GRUENWALD	16	6,7	12	4	1	2	1	4	790	240	183	37	50
123	HAAR	30	6,3-	26	10	2	-	3	11	1477	922	736	29	232
124	HARTHAUSEN	20	-	18	-	1	3	7	7	2300	482	429	48	1771
125	HEIMSTETTEN	16	-	16	1	-	-	5	10	502	413	373	38	2
126	HELFENDORF	87	1,2	77	4	12	17	26	18	2096	1090	325	741	892
127	HOEHENKIRCHEN	39	2,6	16	4	4	4	2	2	2678	241	191	42	2258
128	HOFOLDING	48	-	32	6	5	6	8	7	767	362	180	178	358
129	HCHENBRUNN	46	2,2	30	4	1	3	12	10	1567	628	495	96	670
130	ISMNING	140	1,4-	135	15	4	11	42</						

Table with columns: Schl. Nr., Gemeinde, Industrie, Handwerk, Bauhauptgewerbe, Bautätigkeit und Wohnungswesen, Einzelhandel. Sub-columns include Beschäftigte, Betriebe, Fertigestellte, Bestand an, Arbeitsstätten, etc.

Table with columns: Schl. Nr., Gemeinde, Industrie, Handwerk, Bauhauptgewerbe, Bautätigkeit und Wohnungswesen, Einzelhandel. Sub-columns include Beschäftigte, Betriebe, Fertigestellte, Bestand an, Arbeitsstätten, etc.

Table with columns: Schl. Nr., Gemeinde, Industrie, Handwerk, Bauhauptgewerbe, Bautätigkeit und Wohnungswesen, Einzelhandel. Sub-columns include Beschäftigte, Betriebe, Fertigestellte, Bestand an, Arbeitsstätten, etc.

Table with columns: Fremdenverkehr, Baulandverkehr, Kommunale Finanzen. Sub-columns include Gäste, Baulandveräußerungen 1971, Gemeindesteueraufkommen 1972, etc.

Table with columns: Fremdenverkehr, Baulandverkehr, Kommunale Finanzen. Sub-columns include Gäste, Baulandveräußerungen 1971, Gemeindesteueraufkommen 1972, etc.

Table with columns: Fremdenverkehr, Baulandverkehr, Kommunale Finanzen. Sub-columns include Gäste, Baulandveräußerungen 1971, Gemeindesteueraufkommen 1972, etc.



Schl. Nr.	Gemeinde	Gesundheitswesen				Schulwesen									Schl. Nr.
		Kranken- häuser	Planmäßige Krankenbetten			Volksschulen			Realschulen			Gymnasien			
			ins- gesamt	und zwar in		Schu- len	Schüler	Lehrer	Schu- len	Schüler	Lehrer	Schu- len	Schüler	Lehrer	
				Akut- kranken- häuser	öffentlichen Kranken- häuser										
am 31. Dezember 1972				am 1. Oktober 1972											
29	30	31	32	33	34	35	36	37	38	39	40	41			

184	NOCH LKR. MUENCHEN	1	70	70	-	2	761	22	-	-	-	-	-	
134	OBERRACHING	-	-	-	-	2	955	32	-	-	-	-	-	
135	OBERSCHLEISSHEIM	-	-	-	-	3	1704	52	-	-	1	1172	44	
136	OTTOBRUNN	-	-	-	-	1	76	3	-	-	-	-	-	
137	PEISS	-	-	-	-	1	557	18	-	-	-	-	-	
138	PLANEGG	1	41	41	-	2	1086	41	1	168	11	2	1093	53
139	PULLACH I. ISARTAL	-	-	-	-	1	280	8	-	-	-	-	-	-
140	PUTZBRUNN	-	-	-	-	1	616	22	-	-	-	-	-	-
141	SAUERLACH	-	-	-	-	1	276	8	-	-	1	277	19	-
142	SCHAEFTLARN	1	36	-	-	-	-	-	-	-	-	-	-	-
143	SIEGERTSBRUNN	-	-	-	-	1	171	5	-	-	-	-	-	-
144	STRASSLACH	-	-	-	-	3	982	34	-	-	-	-	-	-
145	TAUFKIRCHEN	-	-	-	-	1	520	16	-	-	-	-	-	-
146	UNTERBIBERG	-	-	-	-	1	300	9	-	-	-	-	-	-
147	UNTERFUEHRING	-	-	-	-	3	1586	58	-	-	1	419	16	-
148	UNTERHACHING	-	-	-	-	2	1067	31	-	-	-	-	-	-
149	UNTERSCHLEISSHEIM	-	-	-	-	-	-	-	-	-	-	-	-	-
444	GEMEINDEFREIE GEBIETE INSGESAMT	8	2361	233	2084	45	19177	633	1	168	11	8	4811	210

185 LKR. NEUBURG-SCHROBENHAUSEN

111	ADELSHAUSEN	-	-	-	-	-	-	-	-	-	-	-	-	-
112	AMBACH	-	-	-	-	1	543	17	-	-	-	-	-	-
113	ARESING	-	-	-	-	-	-	-	-	-	-	-	-	-
114	ATTENFELD	-	-	-	-	-	-	-	-	-	-	-	-	-
115	BALLERSDORF	-	-	-	-	1	298	9	-	-	-	-	-	-
116	BERG I. GAU	-	-	-	-	-	-	-	-	-	-	-	-	-
117	BERGEN	-	-	-	-	-	-	-	-	-	-	-	-	-
118	BERGHEIM	-	-	-	-	-	-	-	-	-	-	-	-	-
119	BERTOLDSHEIM	-	-	-	-	-	-	-	-	-	-	-	-	-
120	BITTENBRUNN	-	-	-	-	-	-	-	-	-	-	-	-	-
121	BONNSAL	-	-	-	-	-	-	-	-	-	-	-	-	-
122	BRUCK	-	-	-	-	-	-	-	-	-	-	-	-	-
123	BRUNNEN	-	-	-	-	-	-	-	-	-	-	-	-	-
124	BUCH	-	-	-	-	1	564	17	-	-	-	-	-	-
125	BURGHEIM, M.	-	-	-	-	1	616	20	-	-	-	-	-	-
126	DINKELSHAUSEN	-	-	-	-	-	-	-	-	-	-	-	-	-
127	EHEKIRCHEN	-	-	-	-	-	-	-	-	-	-	-	-	-
128	ERLBACH	-	-	-	-	-	-	-	-	-	-	-	-	-
129	FELDKIRCHEN	-	-	-	-	-	-	-	-	-	-	-	-	-
130	FERNMITTENHAUSEN	-	-	-	-	-	-	-	-	-	-	-	-	-
131	GACHENBACH	-	-	-	-	-	-	-	-	-	-	-	-	-
132	GRASHEIM	-	-	-	-	-	-	-	-	-	-	-	-	-
133	HASELBACH	-	-	-	-	-	-	-	-	-	-	-	-	-
134	HATZENHOFEN	-	-	-	-	-	-	-	-	-	-	-	-	-
135	HOHENRIED	-	-	-	-	-	-	-	-	-	-	-	-	-
136	HOLLENBACH	-	-	-	-	-	-	-	-	-	-	-	-	-
137	HUETTING	-	-	-	-	-	-	-	-	-	-	-	-	-
138	JOSHOFEN	-	-	-	-	-	-	-	-	-	-	-	-	-
139	KARLSHULD	1	682	-	-	23	-	-	-	-	-	-	-	-
140	KARLSKRON	1	447	-	-	14	-	-	-	-	-	-	-	-
141	KLINGSMOOS	1	112	-	-	3	-	-	-	-	-	-	-	-
142	KUNDING	-	-	-	-	-	-	-	-	-	-	-	-	-
143	LANGENMOSEN	1	257	-	-	7	-	-	-	-	-	-	-	-
144	LEIDLING	-	-	-	-	-	-	-	-	-	-	-	-	-
145	LICHTENAU	-	-	-	-	-	-	-	-	-	-	-	-	-
146	LUDWIGSMOOS	1	298	-	-	9	-	-	-	-	-	-	-	-
147	MAUERN	-	-	-	-	-	-	-	-	-	-	-	-	-
148	MUEHLRIED	1	364	-	-	11	-	-	-	-	-	-	-	-
149	NEUBURG A. D. DONAU, GKST	3	675	675	-	5	3026	89	2	420	16	1	848	44
150	OBERRACHING	1	128	-	-	5	-	-	-	-	-	-	-	-
151	PEUTENHAUSEN	-	-	-	-	6	-	-	-	-	-	-	-	-
152	POBENHAUSEN	-	-	-	-	-	-	-	-	-	-	-	-	-
153	RENNERTSHOFEN, M.	1	648	-	-	21	-	-	-	-	-	-	-	-
154	RIED	1	286	-	-	9	-	-	-	-	-	-	-	-
155	RIEDENSHEIM	-	-	-	-	-	-	-	-	-	-	-	-	-
156	ROHRBACH	-	-	-	-	-	-	-	-	-	-	-	-	-
157	ROHRENFELS	-	-	-	-	-	-	-	-	-	-	-	-	-
158	SCHROBENHAUSEN, ST.	1	143	143	143	2	1547	50	1	293	11	1	753	31
159	SEIBOLDSORF	-	-	-	-	-	-	-	-	-	-	-	-	-
160	STEPPERG	-	-	-	-	-	-	-	-	-	-	-	-	-
161	STRASS	-	-	-	-	-	-	-	-	-	-	-	-	-
162	TRUGENHOFEN	-	-	-	-	-	-	-	-	-	-	-	-	-
163	UNTERMAXFELD	-	-	-	-	-	-	-	-	-	-	-	-	-
164	UNTERSTALL	-	-	-	-	-	-	-	-	-	-	-	-	-
165	WAGENHOFEN	-	-	-	-	-	-	-	-	-	-	-	-	-
166	WAIHOFEN	1	217	-	-	6	-	-	-	-	-	-	-	-
167	WALDA	-	-	-	-	-	-	-	-	-	-	-	-	-
168	WEICHERING	1	150	-	-	6	-	-	-	-	-	-	-	-
169	WEIDORF	-	-	-	-	-	-	-	-	-	-	-	-	-
170	WEILACH	-	-	-	-	1	56	2	-	-	-	-	-	-
171	ZELL	-	-	-	-	-	-	-	-	-	-	-	-	-
444	GEMEINDEFREIE GEBIETE INSGESAMT	4	818	818	143	24	10433	324	3	713	27	2	1601	75

186 LKR. PFAFFENHOFEN A. D. ILM

111	ALBERZELL	-	-	-	-	-	-	-	-	-	-	-	-	-
112	AUFHAM	-	-	-	-	-	-	-	-	-	-	-	-	-
113	BAAR	-	-	-	-	1	98	2	-	-	-	-	-	-
114	EBENHAUSEN	1	255	-	-	7	-	-	-	-	-	-	-	-
115	ENTRISCHENBRUNN	-	-	-	-	-	-	-	-	-	-	-	-	-
116	ERNSGADEN	1	276	-	-	7	-	-	-	-	-	-	-	-
117	ESCHELBACH A. D. ILM	-	-	-	-	-	-	-	-	-	-	-	-	-
118	FUEHRNBACH	-	-	-	-	-	-	-	-	-	-	-	-	-

Erwerbs- tätige ins- gesamt	Erwerbstätigkeit										Bevölkerung mit über- wiegendem Lebens- unterhalt durch eige- ne Rente und dgl.	Berufspendler		Ausbildungs- pendler		Schl. Nr.	
	davon im Wirtschaftsbereich					davon nach der Stellung im Beruf						Aus- pendler	Ein- pendler	Aus- pendler	Ein- pendler		
	Land- u. Forst- wirt- schaft	Produ- zierendes Gewerbe	Handel und Verkehr	Sonstiger Bereich (Dienst- leistungen)	Selb- ständige	Mithel- fende Familien- ange- hörige	Beamte	Ange- stellte (einschl. kaufm. Lehrlinge)	Arbeiter (einschl. gewerbl. Lehrlinge)	am 27. Mai 1970							
										52							53
42	43	44	45	46	47	48	49	50	51	52	53	54	55	56			

3474	91	1861	534	988	383	148	248	1322	1373	1125	1855	801	416	48	134
4730	116	2068	969	1577	296	116	372	2233	1713	1019	3153	644	341	48	135
6255	25	2924	1035	2271	640	212	758	3013	1632	1381	3565	5407	807	229	136
756	135	408	71	142	99	85	20	188	364	184	374	55	76	53	137
3165	78	1194	683	1210	432	112	304	1505	812	1026	2031	652	467	39	138
3187	13	1432	556	1186	476	90	224	1618	779	1294	1626	2446	459	326	139
1129	84	625	156	264	107	74	58	385	505	237	576	183	133	49	140
1048	94	535	178	241	168	73	64	346	397	354	579	163	70	124	141
1705	94	777	249	585	233	105	111	698	558	679	980	287	260	71	142
546	74	329	59	84	51	52	22	150	271	112	364	41	123	50	143
605	51	237	100	217	141	37	35	240	152	183	348	147	138	48	144
807	101	446	109	151	101	50	39	228	389	238	444	265	84	-	145
4176	51	1416	497	2212	325	92	1374	1439	946	956	2121	2086	547	59	146
2180	47	1127	360	646	152	71	113	812	1032	483	1140	1784	181	4	147
6802	121	2999	1249	2433	647	192	706	3357	1900	1425	4778	711	587	54	148
3510	101	2137	650	622	308	137	151	1116	1798	852	1670	1105	262	93	149
-	-	-	-	-	-	-	-	-	-	-	-	-	-	-	444
81042	3534	37767	13199	26542	9170	3668	7208	32432	28564	24283	44164	28972	9307	2920	

278	194	66	7	11	56	142	8	11	61	59	70	1	77	-	111
134	59	34	22	19	18	55	6	6	49	40	57	11			

Schl. Nr.	Gemeinde	Land- und Forstwirtschaft												Schl. Nr.
		Land- und forstwirtschaftliche Betriebe 1972							Bodennutzung 1972					
		insgesamt	Zu- bzw. Abnahme (-) gegenüber 1971 in %	insgesamt	darunter landwirtschaftliche Betriebe				Gesamtwirtschaftsfläche	Landwirtschaftlich genutzte Fläche	darunter		Waldflächen	
					davon haben eine landwirtschaftlich genutzte Fläche von ... ha						Ackerland	Dauergrünland		
					0,01	2	5	10						
2	5	10	20	ha										
57	58	59	60	61	62	63	64	65	66	67	68	69		
184	NOCH LKR. MUENCHEN													
134	OBERRHACHING	67	-	51	25	5	5	9	7	1237	550	316	143	168
135	OBERSCHLEISSHEIM	31	3,1-	30	5	4	9	7	5	1749	1007	741	256	45
136	OTTOBRUNN	-	-	-	-	-	-	-	-	372	188	-	-	5
137	PEISS	82	1,2	66	10	5	14	23	14	1952	897	479	379	935
138	PLANEKG	15	25,0	12	2	1	2	2	5	1112	306	257	32	554
139	PULLACH I. ISARTAL	3	-	2	1	1	-	-	-	641	8	1	5	35
140	PUTZBRUNN	50	2,0-	35	10	3	1	10	11	839	551	483	49	208
141	SAUERLACH	93	2,2	53	17	3	12	9	12	5886	651	305	302	4923
142	SCHAEFTLARN	64	1,5-	41	9	4	5	18	5	1402	658	221	341	604
143	SIEGERTSBRUNN	46	2,2	26	4	-	3	11	8	1027	441	347	87	502
144	STRASSLACH	31	-	25	6	-	4	7	8	1042	521	262	217	200
145	TAUFKIRCHEN	51	2,0	35	8	4	4	3	18	1846	956	857	69	634
146	UNTERBERG	8	11,1-	7	2	1	1	1	3	575	260	220	28	30
147	UNTERFOEHRING	21	-	18	2	-	1	4	11	980	694	625	51	9
148	UNTERHACHING	18	5,9	17	2	2	1	2	10	1467	690	620	42	215
149	UNTERSCHLEISSHEIM	47	14,6	45	5	7	3	16	14	1138	839	543	218	28
444	GEMEINDEFREIE GEBIETE	-	-	-	-	-	-	-	-	-	-	-	-	-
	INSGESAMT	1578	0,1-	1199	224	93	148	315	419	55527	25341	17789	6135	19613

185	LKR. NEUBURG-SCHROBENHAUSEN														
111	ADELSHAUSEN	77	1,3	74	5	1	15	39	14	1127	934	563	360	153	
112	AMBACH	32	-	29	5	4	12	6	2	310	254	163	85	36	
113	AREISING	251	3,3	232	33	45	78	47	29	2507	1901	1381	502	446	
114	ATTENFELD	19	-	17	1	-	3	8	5	507	329	263	62	140	
115	BALLERSDORF	14	6,7-	14	1	2	3	6	2	188	174	118	55	2	
116	BERG I. GAU	163	0,6-	161	8	8	47	74	24	2820	2361	1807	543	263	
117	BERGEN	44	-	42	3	16	13	5	5	533	367	255	104	117	
118	BERGHEIM	69	-	67	10	16	15	12	14	1114	738	562	165	206	
119	BERTELOSHEIM	76	-	75	10	11	29	20	5	1216	664	398	255	110	
120	BITTENBRUNN	45	9,8	43	18	8	6	8	3	495	272	177	83	136	
121	BONSAI	34	-	30	2	5	9	13	1	380	297	195	100	66	
122	BRUCK	51	3,8-	50	8	4	15	18	5	600	531	393	130	1	
123	BRUNNEN	100	-	96	3	5	28	48	12	2203	1428	1054	367	614	
124	BUCH	36	-	33	3	5	7	12	6	568	432	283	145	100	
125	BURGHEIM, M.	250	0,4-	236	13	19	58	106	40	3962	3168	2191	937	322	
126	DINKELSHAUSEN	27	-	27	1	-	6	12	8	532	461	317	141	24	
127	EHEKIRCHEN	91	5,8	84	24	12	10	30	8	984	756	440	291	154	
128	ERLBACH	17	-	16	1	1	5	8	1	221	178	99	76	27	
129	FELDKIRCHEN	40	4,8-	40	2	4	9	19	6	721	547	386	149	27	
130	FERNMITTENHAUSEN	21	-	19	1	2	6	7	3	354	261	166	90	70	
131	GACHENBACH	61	1,7	54	3	13	18	14	6	723	566	419	143	105	
132	GRASHEIM	70	1,4-	70	7	5	21	29	8	843	796	630	164	-	
133	HASELBACH	26	-	23	2	7	6	5	3	315	243	120	118	55	
134	HATZENHOFEN	15	6,3-	15	-	1	7	5	2	249	178	113	58	2	
135	HOHENRIED	59	3,3-	57	6	3	9	29	10	1044	838	640	197	131	
136	HOLLENBACH	48	2,1	47	2	3	13	20	9	743	644	427	216	31	
137	HUETTING	49	2,0-	46	4	2	14	19	7	1398	623	415	203	635	
138	JOSHCFEN	28	-	27	6	7	9	3	2	347	188	131	51	74	
139	KARLSHULD	171	3,6	171	27	26	37	61	20	2109	1902	1495	402	2	
140	KARLSKRON	111	0,9-	107	24	19	35	20	9	1356	1185	819	363	22	
141	KLINGSMOOS	68	1,5	68	11	13	21	19	4	637	567	351	211	-	
142	KUNDING	17	-	17	1	1	7	6	2	225	202	152	48	9	
143	LANGENMOSEN	182	1,7	174	7	7	78	67	15	2325	1983	1224	744	228	
144	LEIDLING	30	-	29	4	-	11	10	4	380	324	220	102	24	
145	LICHTENAU	55	1,8-	54	7	4	6	32	5	851	631	422	203	142	
146	LUDWIGSMOOS	60	1,7	59	4	7	19	25	4	775	693	499	192	1	
147	MAUERN	34	5,6-	32	1	5	7	14	5	623	481	336	142	88	
148	MUEHLRIED	108	-	100	13	16	29	26	19	1987	1500	989	460	267	
149	NEUBURG A.D. DONAU, GKST	89	6,0	77	20	11	19	19	8	6152	964	583	283	3620	
150	OBERSHAUSEN	121	-	113	20	11	32	40	10	2087	1207	853	325	522	
151	PEUTENHAUSEN	68	-	60	6	4	18	19	13	1035	845	604	237	139	
152	PUBENHAUSEN	62	6,1-	56	9	4	10	29	4	742	610	411	192	90	
153	RENNERTSHOFEN, M.	29	3,3-	27	4	4	7	10	2	358	288	188	94	8	
154	RIED	46	-	45	7	7	8	17	6	785	515	344	148	217	
155	RIEDENSHEIM	25	-	24	2	3	7	11	1	611	403	310	89	150	
156	RCHRACH	30	3,2-	29	1	2	5	19	2	956	416	242	167	501	
157	RCHRENFELS	55	-	53	9	2	10	21	11	859	681	397	270	67	
158	SCHROBENHAUSEN, ST.	338	8,0	278	63	45	73	81	16	7233	2842	1852	894	3701	
159	SEIBCLSDORF	23	-	21	1	-	4	12	4	404	352	221	120	35	
160	STEPFERG	26	10,3-	24	2	1	5	14	2	681	297	190	100	281	
161	STRASS	27	-	25	3	4	5	11	2	383	326	254	69	26	
162	TRUGENHOFEN	37	5,1-	36	6	4	9	15	2	590	330	192	133	144	
163	UNTERMAXFELD	120	3,2-	120	11	9	31	54	15	1624	1474	1057	417	-	
164	UNTERSTALL	48	4,3	47	4	2	10	22	9	858	625	476	141	184	
165	WAGENHOFEN	33	-	30	-	2	5	13	10	608	522	345	171	45	
166	WAIDHOFEN	161	-	151	34	20	37	38	22	2147	1644	1170	465	285	
167	WALDA	54	-	52	4	8	14	18	8	742	612	359	246	72	
168	WEICHERING	63	1,6-	62	9	10	12	28	3	1047	626	476	147	284	
169	WEIDORF	41	-	40	4	9	10	16	1	384	331	210	111	21	
170	WEILACH	109	0,9-	102	9	27	39	14	13	1759	1311	911	384	342	
171	ZELL	58	3,6	57	5	6	10	31	5	1326	1011	700	299	84	
444	GEMEINDEFREIE GEBIETE	-	-	-	-	-	-	-	-	-	-	-	-	-	
	INSGESAMT	4312	0,7	4064	514	502	1088	1457	503	71634	47829	32957	14158	15645	

186	LKR. PFAFFENHOFEN A. D. ILM														
111	ALBERZELL	55	-	53	6	16	14	12	5	633	470	304	165	118	
112	AUFHAM	105	0,9-	100	7	19	40	24	10	1268	996	718	277	192	
113	BAAR	62	7,5-	55	20	12	11	9	3	474	335	182	151	49	
114	EBENHAUSEN	57	-	50	12	8	9	15	6	762	497	300	186	91	
115	ENTRISCHENBRUNN	37	-	37	5	7	6	12	7	616	475	332	137	111	
116	ERNSGADEN	38	5,0-	36	5	3	14	14	-	452	354	223	102	31	
117	ESCHELBACH A.D. ILM	53	3,6-	51	7	10	17	11	6	752	507	441	60	160	
118	EUERNBACH	53	1,9	50	9	14	13	9	5	615	438	266	171	139	

noch: Land- und Forstwirtschaft			Nichtlandwirtschaftliche Arbeitsstätten														Schl. Nr.
Viehbestand am 4. Dez. 1972			Arbeitsstätten	Beschäftigte		Gliederung nach ausgewählten Wirtschaftsbereichen						Auf 100 Einwohner kamen Beschäftigte		Ausgezählte Löhne und Gehälter 1969			
Rindvieh		Schweine		insgesamt	weiblich	Produzierendes Gewerbe		Handel		Verkehr, Dienstleistungen		in nichtlandw. Arbeitsstätten	im Produzierenden Gewerbe				
insgesamt	darunter Milchkuhe					Arbeitsstätten	Beschäftigte	Arbeitsstätten	Beschäftigte	Arbeitsstätten	Beschäftigte			Arbeitsstätten	Beschäftigte		
70	71	72	73	74	75	76	77	78	79	80	81	82	83	84			
246	102	57	262	26CC	1C32	93	1876	63	196	87	352	3					

Table with columns for Schl. Nr., Gemeinde, Industrie, Handwerk, Bauhauptgewerbe, Bautätigkeit und Wohnungswesen, Einzelhandel. Rows include municipalities like NGCH LKR. MUENCHEN and GEMEINDEFREIE GEBIETE INSGESAMT.

185 LKR. NEUBURG-SCHROBENHAUSEN

Table with columns for Schl. Nr., Gemeinde, Industrie, Handwerk, Bauhauptgewerbe, Bautätigkeit und Wohnungswesen, Einzelhandel. Rows include municipalities like ACELSHAUSEN and GEMEINDEFREIE GEBIETE INSGESAMT.

186 LKR. PFAFFENHOFEN A. D. ILM

Table with columns for Schl. Nr., Gemeinde, Industrie, Handwerk, Bauhauptgewerbe, Bautätigkeit und Wohnungswesen, Einzelhandel. Rows include municipalities like ALBERZELL and FUERNBACH.

Table with columns for Fremdenverkehr, Baulandverkehr, Kommunale Finanzen. Sub-columns include Gästeankünfte, Baulandveräußerungen 1971, Gemeindesteueraufkommen 1972. Rows include municipalities like NGCH LKR. MUENCHEN and GEMEINDEFREIE GEBIETE INSGESAMT.

Table with columns for Fremdenverkehr, Baulandverkehr, Kommunale Finanzen. Sub-columns include Gästeankünfte, Baulandveräußerungen 1971, Gemeindesteueraufkommen 1972. Rows include municipalities like ACELSHAUSEN and GEMEINDEFREIE GEBIETE INSGESAMT.

Table with columns for Fremdenverkehr, Baulandverkehr, Kommunale Finanzen. Sub-columns include Gästeankünfte, Baulandveräußerungen 1971, Gemeindesteueraufkommen 1972. Rows include municipalities like ALBERZELL and FUERNBACH.



Schl. Nr.	Gemeinde	Gesundheitswesen				Schulwesen								
		Kranken- häuser	Planmäßige Krankenbetten			Volksschulen			Realschulen			Gymnasien		
			ins- gesamt	und zwar in		Schul- en	Schüler	Lehrer	Schul- en	Schüler	Lehrer	Schul- en	Schüler	Lehrer
				Akut- kranken- häuser	öffentlichen Kranken- häuser									
		am 31. Dezember 1972				am 1. Oktober 1972								
29	30	31	32	33	34	35	36	37	38	39	40	41		
186	NOCH LKR. PFAFFENHOFEN A.D.ILM	-	-	-	-	-	-	-	-	-	-	-	-	
119	FAHLENBACH	-	-	-	-	-	-	-	-	-	-	-	-	
120	FREINHAUSEN	-	-	-	-	-	-	-	-	-	-	-	-	
121	GAMBACH	-	-	-	-	-	-	-	-	-	-	-	-	
122	GEISENFELD, ST.	1	65	65	65	2	936	31	1	105	4	-	-	
123	GEISENHAUSEN	-	-	-	-	-	-	-	-	-	-	-	-	
124	GEROLDSHAUSEN/HALLERT.	-	-	-	-	-	-	-	-	-	-	-	-	
125	GEROLSBACH	-	-	-	-	1	189	4	-	-	-	-	-	
126	HETTENSHAUSEN	-	-	-	-	-	-	-	-	-	-	-	-	
127	HIRSCHENHAUSEN	-	-	-	-	-	-	-	-	-	-	-	-	
128	HOHENWART, M.	1	40	40	40	1	642	20	-	-	-	-	-	
129	ILMENDORF	-	-	-	-	-	-	-	-	-	-	-	-	
130	ILMMUENSTER	-	-	-	-	1	296	10	-	-	-	-	-	
131	IRSCHING	-	-	-	-	-	-	-	-	-	-	-	-	
132	JETZENDORF	-	-	-	-	1	303	8	-	-	-	-	-	
133	KLENAU	-	-	-	-	-	-	-	-	-	-	-	-	
134	KLOSTERBERG	-	-	-	-	-	-	-	-	-	-	-	-	
135	KÖPPENBACH	-	-	-	-	-	-	-	-	-	-	-	-	
136	LARSBACH	-	-	-	-	-	-	-	-	-	-	-	-	
137	MANCHING	-	-	-	-	3	1121	36	1	238	10	-	-	
138	MENNING	-	-	-	-	-	-	-	-	-	-	-	-	
139	MUENCHSMUENSTER	-	-	-	-	1	381	11	-	-	-	-	-	
140	NIEDERSCHYEYERN	-	-	-	-	-	-	-	-	-	-	-	-	
141	OBERLAUTERBACH	-	-	-	-	1	61	2	-	-	-	-	-	
142	OBERSTIMM	-	-	-	-	1	189	5	-	-	-	-	-	
143	PFAFFENHOFEN A.D.IL, ST.	1	144	144	144	4	1827	58	1	740	32	1	1130	
144	POERNBACH	-	-	-	-	-	-	-	-	-	-	-	-	
145	PUCH	-	-	-	-	-	-	-	-	-	-	-	-	
146	REICHERTSHAUSEN	-	-	-	-	1	361	13	-	-	-	-	-	
147	REICHERTSHOFEN, M.	1	28	28	28	2	928	30	-	-	-	-	-	
148	ROCKOLDING	-	-	-	-	-	-	-	-	-	-	-	-	
149	ROHRBACH	-	-	-	-	1	572	19	-	-	-	-	-	
150	ROTTENECC	-	-	-	-	-	-	-	-	-	-	-	-	
151	SCHYEYERN	-	-	-	-	1	513	16	-	-	-	-	-	
152	SCHWEITENKIRCHEN	-	-	-	-	1	568	17	-	-	-	-	-	
153	SINGENBACH	-	-	-	-	-	-	-	-	-	-	-	-	
154	STEINKIRCHEN	-	-	-	-	-	-	-	-	-	-	-	-	
155	STROBENRIED	-	-	-	-	-	-	-	-	-	-	-	-	
156	SUENZHAUSEN	-	-	-	-	-	-	-	-	-	-	-	-	
157	VIETH	-	-	-	-	-	-	-	-	-	-	-	-	
158	VOHBURG A.D.DONAU, ST.	-	-	-	-	1	927	29	-	-	-	-	-	
159	WESTENHAUSEN	-	-	-	-	-	-	-	-	-	-	-	-	
160	WINDEN B.SCHYEYERN	-	-	-	-	-	-	-	-	-	-	-	-	
161	WOEHR	-	-	-	-	-	-	-	-	-	-	-	-	
162	WOLNZACH, M.	1	54	54	54	2	930	30	-	-	-	-	-	
163	ZELL	-	-	-	-	-	-	-	-	-	-	-	-	
444	GEMEINDEFREIE GEBIETE	-	-	-	-	-	-	-	-	-	-	-	-	
	INSGESAMT	5	331	331	331	28	11373	355	3	1083	46	1	1130	

187 LKR. ROSENHEIM														
Schl. Nr.	Gemeinde	Kranken- häuser	ins- gesamt	Akut- kranken- häuser	öffentlichen Kranken- häuser	Schul- en	Schüler	Lehrer	Schul- en	Schüler	Lehrer	Schul- en	Schüler	Lehrer
111	AISING	-	-	-	-	1	565	17	-	-	-	-	-	-
112	ALBACHING	-	-	-	-	-	-	-	-	-	-	-	-	-
113	AMERANG	-	-	-	-	1	284	8	-	-	-	-	-	-
114	ASCHAU I.CHIEMGAU	2	160	160	-	1	331	10	-	-	-	-	-	-
115	ATTEL	1	1281	-	1281	1	241	7	-	-	-	-	-	-
116	BABENSHAM	-	-	-	-	1	246	6	-	-	-	-	-	-
117	BAD AIBLING, ST.	8	982	153	722	3	1076	33	1	659	31	-	-	-
118	BERNAU A.CHIEMSEE	1	16	-	16	1	223	8	-	-	-	-	-	-
119	BEYHARTING	-	-	-	-	1	329	11	-	-	-	-	-	-
120	BRANNENBURG	2	20	-	-	1	679	21	1	116	6	-	-	-
121	BREITBRUNN A.CHIEMSEE	-	-	-	-	1	176	6	-	-	-	-	-	-
122	BRUCKMUEHL, M.	2	74	40	40	2	1141	33	-	-	-	-	-	-
123	CHIEMSEE	-	-	-	-	1	42	5	-	-	1	180	12	-
124	EDLING	-	-	-	-	1	486	17	-	-	-	-	-	-
125	EGGSTAETT	-	-	-	-	1	138	5	-	-	-	-	-	-
126	EISELFING	-	-	-	-	1	555	18	-	-	-	-	-	-
128	ENDORF I.OB	-	-	-	-	1	785	25	-	-	-	-	-	-
129	FEILNBACH	4	418	-	-	2	638	19	-	-	-	-	-	-
130	FELDKIRCHEN-WESTERHAM	1	22	22	22	1	856	26	-	-	-	-	-	-
131	FLINTSBACH A.INN	-	-	-	-	1	160	4	-	-	-	-	-	-
132	FRASDORF	-	-	-	-	1	120	4	-	-	-	-	-	-
133	GOETTING	-	-	-	-	1	245	7	-	-	-	-	-	-
134	GRIESSTAETT	-	-	-	-	2	185	5	-	-	-	-	-	-
135	GROSSBRANNENBERG	-	-	-	-	-	-	-	-	-	-	-	-	-
136	GROSSHOLZHAUSEN	-	-	-	-	1	109	3	-	-	-	-	-	-
137	GROSSKAROLINENFELD	-	-	-	-	1	410	14	-	-	-	-	-	-
138	GSTADT A.CHIEMSEE	-	-	-	-	-	-	-	-	-	-	-	-	-
139	HALFING	-	-	-	-	1	147	5	-	-	-	-	-	-
140	HEMHOF	-	-	-	-	-	-	-	-	-	-	-	-	-
141	HITTENKIRCHEN	-	-	-	-	-	-	-	-	-	-	-	-	-
142	HOCHSTAETT	-	-	-	-	1	217	6	-	-	-	-	-	-
143	HOEHENMOOS	-	-	-	-	-	-	-	-	-	-	-	-	-
144	HOEHENRAIN	-	-	-	-	1	64	2	-	-	-	-	-	-
145	HOESLWANG	-	-	-	-	1	126	3	-	-	-	-	-	-
146	HOENTHANN	-	-	-	-	1	185	5	-	-	-	-	-	-
147	HOLZHAM	-	-	-	-	-	-	-	-	-	-	-	-	-
148	KIEFERSFELDEN	-	-	-	-	1	517	15	-	-	-	-	-	-
149	KLING	1	20	20	-	-	-	-	-	-	-	-	-	-
150	KOLBERMOOR, ST.	1	60	60	60	2	1254	37	-	-	-	-	-	-
151	LITZLDORF	-	-	-	-	-	-	-	-	-	-	-	-	-
152	MARIENBERG	-	-	-	-	-	-	-	-	-	-	-	-	-
153	MIETRACHING	1	144	144	-	-	-	-	-	-	-	-	-	-
154	NEUBEJERN, M.	1	5	-	-	-	-	-	-	-	1	252	25	-
155	NEUKIRCHEN A.SIMSSEE	-	-	-	-	-	-	-	-	-	-	-	-	-

Erwerbs- ins- gesamt	Erwerbstätigkeit														Schl. Nr.	
	davon im Wirtschaftsbereich					davon nach der Stellung im Beruf					Bevölkerung mit über- wiegendem Lebens- unterhalt durch eige- ne Rente und dgl.	Berufspendler		Ausbildungs- pendler		
	Land- u. Forst- wirt- schaft	Produ- zierendes Gewerbe	Handel und Verkehr	Sonstiger Bereich (Dienst- leistungen)	Selb- ständige	Mittel- fende Familien- ange- hörige	Beamte	Ange- stellte (einschl. kaufm. Lehrlinge)	Arbeiter (einschl. gewerb- l. Lehrlinge)	Aus- pendler		Ein- pendler	Aus- pendler	Ein- pendler		
																Aus- pendler
	am 27. Mai 1970															
42	43	44	45	46	47	48	49	50	51	52	53	54	55	56		
272	111	167	26	28	64	63	12	36	97	86	114	10	87	-		
209	112	73	6	18	46	43	11	6	103	55	52	20	65	119		
88	73	9	4	2	26	49	1	3	58	12	2	-	-	120		
2595	819	1024	346	406	534	631	130	343	957	904	728	274	187	122		
252	170	26	13	43	84	90	2	28	48	74	22	51	33	123		
356	207	93	32	24	83	164	4	12	93	61	83	6	73	124		
461	247	135	38	41	117	165	13	21	145	77	80	35	54	125		
489	112	251	67	59	63	78	26	80	242	145	311	52	168	126		
96	53	29	7	7	41	24	2	4	25	44	30	1	23	127		
1055	484	394	82	95	248	331	35	66	375	363	320	57	68	128		
245	118	78	28	21	51	76	10	23	85	66	96	1	27	129		
626	114	349	74	89	69	92	30	89	346	244	379	23	66	130		
376	128	205	15	28	50	85	6	26	209	83	108	167	64	131		
733	221	357	76	79	108	144	24	98	359	197	274	55	85	132		
171	92	51	18	10	43	50	3	14	61	66	57	3	33			



Table with columns for Schl. Nr., Gemeinde, Land- und forstwirtschaftliche Betriebe 1972, Bodennutzung 1972, and various agricultural metrics.

187 LKR. ROSENHEIM

Table listing municipalities in the LKR. ROSENHEIM region with columns for Schl. Nr., Gemeinde, and various agricultural metrics.

Table with columns for Land- und Forstwirtschaft, Nichtlandwirtschaftliche Arbeitsstätten, and various employment and production metrics.

Table listing municipalities in the Oberbayern region with columns for Schl. Nr., Gemeinde, and various agricultural and employment metrics.

Schl. Nr.	Gemeinde	Industrie			Handwerk		Bauhauptgewerbe		Bautätigkeit und Wohnungswesen				Einzelhandel	
		Betriebe mit 10 u. mehr Beschäftigten	Beschäftigte	Geleistete Arbeitsstunden 1972	Betriebe am 31. März 1968	Beschäftigte am 30. Sept. 1967	Betriebe	Beschäftigte	Fertiggestellte		Bestand an		Arbeitsstätten	Beschäftigte
									Wohngebäude	Wohnungen	Wohngebäuden	Wohnungen		
		Monatsdurchschnitt 1972		1000		am 30. Juni 1972	1971		am 31. Dez. 1971		am 30. Sept. 1968			
		85	86	87	88	89	90	91	92	93	94	95	96	97
186	NOCH LKR. PFAFFENHOFEN A.D. ILM													
119	FAHLENBACH	-	-	-	11	39	1	5	5	139	159	5	8	
120	FREINHAUSEN	-	-	-	8	26	1	2	4	86	51	5	8	
121	GAMBACH	-	-	-	1	1	-	-	-	39	43	1	-	
122	GEISENFELD, ST.	6	310	485	107	563	5	75	31	40	1250	1643	71	185
123	GEISENHAUSEN	-	-	-	2	1	-	-	3	6	86	106	1	-
124	GEROLDSHAUSEN/FALLERT.	-	-	-	16	40	1	5	7	142	157	4	8	
125	GEROLDSBACH	2	-	-	21	49	-	-	4	5	216	254	10	24
126	HETTENSHAUSEN	-	-	-	16	82	1	-	7	9	247	340	4	18
127	HIRSCHENHAUSEN	-	-	-	4	6	-	-	1	1	43	45	2	-
128	HOHENWART, M.	2	-	-	39	111	2	-	9	10	470	557	22	45
129	ILMENDORF	-	-	-	5	7	-	-	6	6	117	133	5	8
130	ILMMUNSTER	-	-	-	13	46	1	-	6	8	345	461	8	19
131	IRSCHING	-	-	-	6	59	3	-	142	-	149	164	4	6
132	JETZENDORF	1	-	-	22	66	1	-	11	16	293	422	5	22
133	KLENAU	-	-	-	7	11	-	-	-	-	61	71	2	-
134	KLOSTERBERG	-	-	-	1	-	-	-	-	-	57	84	1	-
135	KOPPENBACH	-	-	-	-	-	-	-	-	-	56	62	1	-
136	LARSBACH	-	-	-	2	-	-	-	1	1	46	53	2	-
137	MANCHING	8	1922	2031	59	278	2	-	43	68	1237	2349	56	143
138	MENNING	-	-	-	2	-	-	-	3	3	106	126	3	10
139	MUENCHSMUENSTER	1	-	-	26	57	3	-	78	14	433	566	23	39
140	NIEDERSCHWEYERN	1	-	-	6	112	1	-	34	70	210	338	3	8
141	OBERLAUTERBACH	-	-	-	8	17	2	-	-	-	58	69	2	-
142	OBERSTIMM	-	-	-	5	13	-	-	10	15	256	402	7	13
143	PFAFFENHOFEN A.D.I., ST.	16	1685	2491	207	1248	17	437	73	149	2648	4538	133	565
144	POERNBACH	1	-	-	19	61	-	-	10	15	258	324	8	32
145	PUCH	-	-	-	4	5	-	-	1	1	69	76	1	-
146	REICHERTSHAUSEN	-	-	-	27	71	4	-	31	36	469	603	5	20
147	REICHERTSHOFEN, M.	6	534	877	79	415	10	85	25	38	1031	1438	42	89
148	ROCKOLDING	3	41	64	6	22	3	-	15	-	85	116	2	-
149	ROHRBACH	1	-	-	24	135	4	43	12	15	462	628	13	23
150	ROTTENEGG	1	-	-	12	34	-	-	3	3	111	118	3	4
151	SCHWEYERN	2	-	-	35	115	3	23	13	16	513	705	19	38
152	SCHWEITENKIRCHEN	-	-	-	22	67	2	-	6	9	264	317	8	20
153	SINGENBACH	-	-	-	5	6	-	-	2	2	75	77	1	-
154	STEINKIRCHEN	-	-	-	3	6	-	-	3	4	63	92	3	6
155	STROBENRIED	-	-	-	3	6	-	-	-	-	52	59	1	-
156	SUENZHAUSEN	-	-	-	7	24	3	19	-	-	66	68	3	5
157	VIETH	-	-	-	-	-	-	-	-	-	43	45	-	-
158	VORBURG A.D.DONAU, ST.	3	390	401	60	260	4	50	13	19	828	1208	44	101
159	WESTENHAUSEN	-	-	-	-	-	-	-	-	-	90	102	3	-
160	WINDEN B.SCHWEYERN	-	-	-	1	-	-	-	1	1	33	36	-	-
161	WOEHR	-	-	-	-	-	-	-	4	4	80	84	1	-
162	WELNZACH, M.	10	351	531	141	762	10	299	28	44	1297	1941	59	201
163	ZELL	2	-	-	8	55	2	-	6	7	211	254	3	6
444	GEMEINDEFREIE GEBIETE	-	-	-	-	-	-	-	-	-	-	-	-	-
	INSGESAMT	74	6061	8236	1118	5209	96	1593	493	759	16237	23346	643	1774

187 LKR. ROSENHEIM														
Schl. Nr.	Gemeinde	Betriebe mit 10 u. mehr Beschäftigten	Beschäftigte	Geleistete Arbeitsstunden 1972	Betriebe am 31. März 1968	Beschäftigte am 30. Sept. 1967	Betriebe	Beschäftigte	Wohngebäude	Wohnungen	Wohngebäuden	Wohnungen	Arbeitsstätten	Beschäftigte
85	86	87	88	89	90	91	92	93	94	95	96	97	98	
111	AISING	2	-	-	33	231	5	293	30	97	856	1575	28	65
112	ALBACHING	-	-	-	20	43	2	-	2	3	227	282	8	17
113	AMERANG	2	-	-	42	164	1	-	11	17	541	717	22	47
114	ASCHAU I.CHIEMGAU	1	-	-	64	325	4	89	10	24	632	1148	39	115
115	ATTEL	2	-	-	14	47	-	-	6	11	319	487	12	38
116	BABENSHAM	2	-	-	27	90	1	-	3	7	269	315	6	28
117	BAD AIBLING, ST.	10	347	480	160	834	10	1088	57	125	1548	3421	116	318
118	BERNAU A.CHIEMSEE	3	75	87	44	181	5	50	10	20	633	1167	32	67
119	BEYBARTING	2	-	-	9	37	1	-	5	12	135	220	3	6
120	BRANNENBURG	9	375	534	78	443	8	82	32	68	757	1457	42	151
121	BREITBRUNN A.CHIEMSEE	-	-	-	20	99	3	45	8	13	310	523	5	16
122	BRUCKMUEHL, M.	11	1205	1583	110	547	7	155	45	85	1512	3059	85	231
123	CHIEMSEE	-	-	-	9	22	-	-	1	1	54	88	2	-
124	ECLING	2	-	-	43	218	3	74	10	20	526	759	22	56
125	EGGSTAETT	1	-	-	38	346	3	74	1	3	351	506	12	28
126	EISELFING	3	214	343	20	209	1	-	10	12	428	494	7	12
128	ENDORF I.OB.	5	225	353	89	541	7	246	8	28	707	1269	32	128
129	FEILNBACH	5	256	389	60	251	10	158	18	36	773	1288	31	101
130	FELDKIRCHEN-WESTERHAM	7	671	953	70	450	3	69	119	170	910	1485	26	125
131	FLINTSBACH A.INN	3	107	152	21	102	4	54	14	38	331	629	13	28
132	FRASCORF	2	-	-	30	151	4	50	6	10	277	423	11	57
133	GOETTING	1	-	-	18	240	2	-	11	17	259	371	8	42
134	GRIESSTAETT	1	-	-	28	186	3	94	5	9	291	393	10	18
135	GROSSBRANNENBERG	-	-	-	1	-	-	-	1	2	63	87	-	-
136	GROSSHOLZHAUSEN	-	-	-	8	36	3	7	11	21	285	465	10	16
137	GROSSKARLHOFEN	-	-	-	26	112	2	-	13	34	526	870	15	44
138	GSTACT A.CHIEMSEE	-	-	-	15	59	1	-	6	10	227	328	5	18
139	HALFING	4	79	113	35	115	4	37	4	5	373	566	15	37
140	FEMHCF	-	-	-	8	31	2	-	2	2	104	156	3	5
141	HITTENKIRCHEN	1	-	-	8	55	-	-	9	18	155	223	5	7
142	HOCHSTAETT	1	-	-	18	53	2	-	9	16	250	367	5	17
143	HOEHNMOOS	1	-	-	14	74	2	-	6	7	144	226	5	12
144	HOEHNRAIN	-	-	-	11	30	3	13	-	-	141	171	6	11
145	HOESLWANG	-	-	-	10	53	2	-	5	5	174	217	4	5
146	HOENTHANN	1	-	-	23	66	2	-	3	4	233	262	11	15
147	HOLZHAM	-	-	-	3	-	-	-	1	2	89	114	2	-
148	KIEPFERSFELDEN	6	570	851	58	245	4	79	25	50	904	1514	37	113
149	KLING	1	-	-	15	30	2	-	1	2	184	216	5	11
150	KLBERMOOR, ST.	9	1606	2429	117	594	13	187	73	118	1524	3399	96	250
151	LITZENDORF	1	-	-	10	27	1	-	2	3	149	212	4	6
152	MARIENBERG	-	-	-	3	5	1	-	2	3	128	159	1	-
153	MIETRACHING	-	-	-	5	34	1	-	3	4	296	509	3	6
154	NEUBEUERN, M.	2	-	-	33	155	4	55	11	14	430	683	18	35
155	NEUKIRCHEN A.SIMSSEE	-	-	-	7	31	1	-	5	9	125	163		

Schl. Nr.	Gemeinde	Gebietsstand Fläche am 1. Januar 1973 qkm	Bevölkerungsstand										Schl. Nr.											
			Wohnbevölkerung am 31. Dezember 1972						Bevölkerungsdichte (Einwohner je qkm)		Konfessionszugehörigkeit am 27. Mai 1970			Lebendgeborene	Gestorbene	Zugezogene	Fortgezogene							
			insgesamt	männlich	weiblich	Bevölkerungszu- bzw. -abnahme (-) gegenüber			1950	1972	Römisch-katholisch							Evangelisch						
						1939	1950	1961			Anzahl	%						Anzahl	%					
																				% gegenüber				
1	2	3	4	5	6	7	8	9	10	11	12	13												
187	NCCH LKR. ROSENHEIM	28,55	1757	841	916	74,3	8,1	21,3	57	62	1397	85,4	167	10,2										
156	NUSSDORF A. INN	59,22	3791	1652	2139	50,0	3,8	4,1	67	64	2839	79,5	549	15,4										
157	ÜBERAUDORF	25,74	2939	1418	1521	91,6	41,6	35,8	81	114	2204	84,1	311	11,9										
158	PANG	35,36	2379	1205	1174	60,1	1,5	18,7	68	67	2102	94,6	78	3,5										
160	PFRAUNDORF	5,98	1410	687	723	99,4	46,1	28,8	161	236	1114	86,6	109	8,5										
161	PIETZING	9,74	501	245	256	22,8	16,5	6,6	62	51	434	91,0	36	7,5										
162	PRIEN A. CHIEMSEE, M.	11,96	6927	3080	3847	104,4	22,0	33,5	475	579	4610	75,3	1170	19,1										
163	PRUTTING	16,22	1618	791	827	68,5	12,1	24,2	89	100	1391	91,3	101	6,6										
164	RAMERBERG	8,07	891	432	459	64,4	20,1	28,8	92	110	819	96,6	20	2,4										
165	RAUBLING	7,89	4742	2284	2458	93,5	31,8	12,1	456	601	3941	84,0	563	12,0										
166	REISCHENHART	3,56	559	272	287	21,5	19,7	56,6	131	157	444	91,7	30	6,2										
167	RIEDERING	12,80	1621	793	828	82,1	25,6	19,7	101	127	1341	88,2	133	8,8										
168	RIMSTING	18,75	2577	1180	1397	102,8	11,9	22,8	123	137	1815	79,6	375	16,4										
169	RGHRDORF	22,02	3145	1493	1652	109,2	36,4	22,4	105	143	2683	88,0	232	7,6										
170	ROTT A. INN	19,54	2794	1326	1468	68,2	4,7	22,2	137	143	2511	91,0	166	6,0										
171	SACHRANG	38,99	512	240	272	12,0	30,5	2,7	19	13	513	86,5	51	8,6										
172	SAMERBERG	33,41	1701	838	863	31,9	17,4	7,4	62	51	1439	91,4	96	6,1										
173	SCHONSTETT	15,88	754	366	388	16,2	21,0	7,8	60	47	735	96,3	19	2,5										
174	SOECHTENAU	25,60	1740	841	899	47,1	3,5	13,9	70	68	1535	93,4	83	5,1										
175	SOELLHUBEN	10,32	940	469	471	68,8	11,9	20,2	81	91	765	90,3	63	7,4										
176	SOYEN	28,94	2004	993	1011	36,9	8,4	7,1	76	69	1804	92,4	105	5,4										
177	STEPHANSKIRCHEN	24,72	8328	4111	4217	125,9	46,0	34,1	231	337	6210	82,3	956	12,7										
178	TATTENHAUSEN	19,10	966	493	473	13,6	15,5	17,8	60	51	863	97,3	12	1,4										
179	TUNTENHAUSEN	23,30	1622	808	814	54,6	6,9	9,4	75	70	1465	95,4	63	4,1										
180	UMRATHSHAUSEN	7,34	383	188	195	29,8	22,2	16,4	67	52	334	91,0	15	4,1										
181	VOGTAREUTH	30,53	1821	873	948	42,4	3,1	19,3	58	60	1663	95,3	70	4,0										
182	WASSERBURG A. INN, ST.	5,78	7029	3067	3962	50,5	9,5	7,9	1112	1217	5808	84,7	768	11,2										
183	WESTERNDORF ST. PETER	13,90	4595	2239	2356	241,6	91,4	32,4	173	331	3412	81,7	584	14,0										
184	WILDENWART	13,36	1071	534	537	42,2	1,3	8,0	79	80	915	92,4	49	4,9										
185	WILLING	17,11	1320	637	683	47,3	-	17,2	77	77	1114	89,5	102	8,2										
444	GEMEINDEFREIE GEBIETE	10,67	-	-	-	-	100,0	-	3	-	-	-	-	-										
	INSGESAMT	1446,36	178781	85228	93553	67,1	14,1	18,9	108	124	143325	85,7	17748	10,6										

188 LKR. STARNBERG																														
Schl. Nr.	Gemeinde	Gebietsstand	Bevölkerungsstand										noch: Bevölkerungsstand										Bevölkerungsbewegung				Schl. Nr.			
			Wohnbevölkerung am 31. Dezember 1972						Bevölkerungsdichte (Einwohner je qkm)		Konfessionszugehörigkeit am 27. Mai 1970		Von der Wohnbevölkerung am 27. Mai 1970 waren Jahre alt								Privathaushalte am 27. Mai 1970		Lebendgeborene	Gestorbene	Zugezogene	Fortgezogene				
			insgesamt	männlich	weiblich	Bevölkerungszu- bzw. -abnahme (-) gegenüber			1950	1972	Römisch-katholisch		Evangelisch		unter 1	1 bis unter 6	6 bis unter 15	15 bis unter 18	18 bis unter 21	21 bis unter 45	45 bis unter 65	65 und mehr						insgesamt	davon	
						1939	1950	1961			Anzahl	%	Anzahl	%															Einpersonenhaushalte	Mehrpersonenhaushalte
			1	2	3	4	5	6	7	8	9	10	11	12	13	14	15	16	17	18	19	20	21	22	23	24		25	26	27
111	ARGELSRIED	9,91	1070	554	516	119,7	33,6	37,9	81	108	718	82,7	108	12,4	12	67	117	30	37	316	207	82	305	60	245	6	9	208	146	111
112	BACHHAUSEN	13,12	1113	530	583	130,9	54,8	56,8	55	85	671	71,4	236	25,1	13	95	152	25	26	335	189	105	314	55	259	9	7	136	73	112
113	BERG	7,13	2597	1199	1398	194,4	21,4	13,5	300	364	1462	61,2	747	31,3	23	132	365	202	172	708	536	249	720	166	554	29	24	366	348	113
114	BREITBRUNN A. AMMERSEE	5,52	922	385	537	189,9	17,5	22,4	142	167	676	77,2	159	18,2	4	55	79	32	22	273	240	171	276	65	211	6	18	138	62	114
115	BUCH A. AMMERSEE	9,92	694	332	362	132,9	22,4	13,8	90	70	495	80,5	99	16,1	12	42	52	13	20	216	160	100	223	35	188	6	3	83	64	115
116	BUCHENDORF	7,88	493	220	273	156,8	55,0	81,9	40	63	296	69,8	103	24,3	8	38	38	12	11	145	107	65	132	20	112	4	9	45	37	116
117	ERLING-ANDECHS	16,36	1200	598	602	25,9	9,4	6,5	81	73	990	87,8	95	8,4	15	100	147	33	33	371	259	170	389	77	312	15	12	168	106	117
118	FELDAFING	8,81	3943	2000	1943	135,3	101,9	31,1	222	448	1836	62,8	922	31,5	38	203	385	121	117	857	740	462	986	217	769	26	50	708	662	118
119	FRIEDING	11,01	440	213	227	40,6	3,3	26,8	39	40	359	92,8	19	4,9	8	38	59	16	15	120	83	48	112	12	100	7	9	37	18	119
120	GAUTING	18,52	15280	7057	8223	226,5	76,7	34,1	467	825	8540	60,6	4491	31,9	115	1003	1581	506	474	4825	3638	1955	5509	1584	3925	124	142	1718	1483	120
121	GILCHING	24,69	8663	4347	4316	317,7	100,6	53,8	175	351	5215	69,7	1750	23,4	121	691	884	231	254	2810	1783	703	2757	565	2192	104	66	1247	728	121
122	HADORF	8,84	234	114	120	87,2	35,3	72,1	25	34	148	79,6	30	16,1	4	23	23	5	8	75	30	18	56	2	54	5	2	23	13	122
123	HECHENDORF A. PILSENSEE	6,80	1582	748	834	233,1	32,9	33,6	175	233	917	67,6	321	23,7	24	92	140	42	52	436	330	241	520	112	408	22	27	228	146	123
124	HERRSCHING A. AMMERSEE	15,30	5838	2936	2902	119,8	27,5	31,8	299	382	3440	63,9	1509	28,0	66	353	582	186	274	2063	1190	669	1934	525	1409	59	55	850	631	124
125	HOEHENRAIN	12,10	2025	970	1055	112,7	23,2	24,8	136	167	1358	76,3	338	19,0	21	166	246	60	60	591	418	217	652	141	511	18	19	207	110	125

Schl. Nr.	Gemeinde	Gesundheitswesen				Schulwesen							Schl. Nr.		
		Kranken- häuser	Planmäßige Krankenbetten			Volksschulen			Realschulen			Gymnasien			
			ins- gesamt	und zwar in		Schu- len	Schüler	Lehrer	Schu- len	Schüler	Lehrer	Schu- len		Schüler	Lehrer
				Akut- kranken- häusern	öffentlichen Kranken- häusern										
am 31. Dezember 1972				am 1. Oktober 1972											
29	30	31	32	33	34	35	36	37	38	39	40	41			
187	NOCH LKR. ROSENHEIM	-	-	-	1	125	4	-	-	-	-	-	-		
156	NUSSDORF A. INN	-	-	-	2	441	12	-	-	-	-	-	-		
157	OBERAUDORF	3	171	30	1	204	6	-	-	-	-	-	-		
158	PANG	-	-	-	1	271	8	-	-	-	-	-	-		
159	PAFFING	-	-	-	1	-	-	-	-	-	-	-	-		
160	PFRAUNDORF	-	-	-	-	-	-	-	-	-	-	-	-		
161	PIETZING	-	-	-	-	-	-	-	-	-	-	-	-		
162	PRIEN A. CHIEMSEE, M.	4	483	376	130	1	1180	38	-	1	758	38	-		
163	PRUTTING	-	-	-	1	183	6	-	-	-	-	-	-		
164	RAMERBERG	-	-	-	-	-	-	-	-	-	-	-	-		
165	RAUBLING	-	-	-	1	900	26	-	-	-	-	-	-		
166	REISCHENHART	-	-	-	-	-	-	-	-	-	-	-	-		
167	RIEDERING	-	-	-	1	265	8	-	-	-	-	-	-		
168	RIMSTING	-	-	-	1	158	4	-	-	-	-	-	-		
169	ROHRDORF	-	-	-	1	929	29	-	-	-	-	-	-		
170	ROTT A. INN	-	-	-	1	582	20	-	-	-	-	-	-		
171	SACHRANG	-	-	-	-	-	-	-	-	-	-	-	-		
172	SAMERBERG	-	-	-	1	121	4	-	-	-	-	-	-		
173	SCHONSTETT	-	-	-	-	-	-	-	-	-	-	-	-		
174	SOECHTENAU	-	-	-	1	132	4	-	-	-	-	-	-		
175	SOELLHUBEN	-	-	-	1	105	3	-	-	-	-	-	-		
176	SOYEN	-	-	-	1	274	7	-	-	-	-	-	-		
177	STEPHANSKIRCHEN	-	-	-	2	1074	36	-	-	1	30	6	-		
178	TATTENHAUSEN	-	-	-	-	-	-	-	-	-	-	-	-		
179	TUNTENHAUSEN	-	-	-	1	152	4	-	-	-	-	-	-		
180	UMRATHSHAUSEN	-	-	-	-	-	-	-	-	-	-	-	-		
181	VOGTAREUTH	1	-	-	1	322	10	-	-	-	-	-	-		
182	WASSERBURG A. INN, ST.	1	198	198	198	2	902	33	2	758	35	1	659		
183	WESTERNDORF ST. PETER	-	-	-	1	672	21	-	-	-	-	-	-		
184	WILDENWART	-	-	-	1	98	3	-	-	-	-	-	-		
185	WILLING	-	-	-	-	-	-	-	-	-	-	-	-		
444	GEMEINDEFREIE GEBIETE	-	-	-	-	-	-	-	-	-	-	-	-		
	INSGESAMT	34	4054	1203	2469	61	21620	671	4	1533	72	5	1879	123	

188 LKR. STARNBERG														
Schl. Nr.	Gemeinde	Kranken- häuser	ins- gesamt	Akut- kranken- häusern	öffentlichen Kranken- häusern	Schu- len	Schüler	Lehrer	Schu- len	Schüler	Lehrer	Schu- len	Schüler	Lehrer
111	ARGELSRIED	-	-	-	-	-	-	-	-	-	-	-	-	-
112	BACHHAUSEN	-	-	-	-	-	-	-	-	-	-	-	-	-
113	BERG	2	281	281	218	1	324	11	-	-	2	249	26	-
114	BREITBRUNN A. AMMERSEE	-	-	-	-	-	-	-	-	-	-	-	-	-
115	BUCH A. AMMERSEE	-	-	-	-	-	-	-	-	-	-	-	-	-
116	BUCHENDORF	-	-	-	-	-	-	-	-	-	-	-	-	-
117	ERLING-ANDECHS	-	-	-	-	1	109	3	-	-	-	-	-	-
118	FELOAFING	2	140	-	-	1	174	5	-	-	1	242	15	-
119	FRIEDING	-	-	-	-	-	-	-	-	-	-	-	-	-
120	GAUTING	3	671	51	560	3	1343	42	1	527	24	1	765	32
121	GILCHING	-	-	-	-	1	1042	38	-	-	-	-	-	-
122	HADORF	-	-	-	-	-	-	-	-	-	-	-	-	-
123	HECHENDORF A. PILSENSEE	-	-	-	-	-	-	-	-	-	-	-	-	-
124	HERRSCHING A. AMMERSEE	2	123	123	-	1	683	26	1	440	19	-	-	-
125	HOEHNENRAIN	-	-	-	-	1	86	2	-	-	-	-	-	-
126	INNING A. AMMERSEE	-	-	-	-	1	176	5	-	-	-	-	-	-
127	KRAILLING	1	133	-	-	2	613	25	-	-	-	-	-	-
128	LEUTSTETTEN	-	-	-	-	-	-	-	-	-	-	-	-	-
129	MACHTLFING	-	-	-	-	-	-	-	-	-	-	-	-	-
130	MAISING	-	-	-	-	-	-	-	-	-	-	-	-	-
131	MEILING	-	-	-	-	-	-	-	-	-	-	-	-	-
132	OBERALTING-SEEFELD	1	110	110	110	1	448	14	-	-	-	-	-	-
133	OBERBRUNN	-	-	-	-	-	-	-	-	-	-	-	-	-
134	OBERPFAFFENHOFEN	-	-	-	-	-	-	-	-	-	-	-	-	-
135	PERCHA	-	-	-	-	1	172	6	-	-	-	-	-	-
136	PERCHTING	-	-	-	-	-	-	-	-	-	-	-	-	-
137	POECKING	-	-	-	-	1	271	10	-	-	-	-	-	-
138	SOECKING	-	-	-	-	1	396	12	-	-	-	-	-	-
139	STARNBERG, ST.	3	390	390	300	2	1196	44	-	-	1	1004	52	-
140	TRAUBING	-	-	-	-	1	106	4	-	-	-	-	-	-
141	TUTZING	1	150	150	-	1	787	32	1	259	14	1	839	43
142	UNTERBRUNN	-	-	-	-	-	-	-	-	-	-	-	-	-
143	WANGEN	-	-	-	-	-	-	-	-	-	-	-	-	-
144	WESSLING	-	-	-	-	1	337	11	-	-	-	-	-	-
145	WOERTHSEE	-	-	-	-	1	257	9	-	-	-	-	-	-
444	GEMEINDEFREIE GEBIETE	-	-	-	-	-	-	-	-	-	-	-	-	-
	INSGESAMT	15	1998	1105	1188	22	8520	299	3	1226	57	6	3099	168

189 LKR. TRAUNSTEIN														
Schl. Nr.	Gemeinde	Kranken- häuser	ins- gesamt	Akut- kranken- häusern	öffentlichen Kranken- häusern	Schu- len	Schüler	Lehrer	Schu- len	Schüler	Lehrer	Schu- len	Schüler	Lehrer
111	ALTENMARKT A. D. ALZ	-	-	-	-	1	490	15	-	-	-	-	-	-
112	ASTEN	-	-	-	-	-	-	-	-	-	-	-	-	-
113	BERGEN	-	-	-	-	1	336	11	-	-	-	-	-	-
114	CHIEMING	-	-	-	-	1	487	14	-	-	1	264	21	-
115	ENGELSBERG	-	-	-	-	1	102	3	-	-	-	-	-	-
116	ERLSTAETT	-	-	-	-	-	-	-	-	-	-	-	-	-
117	FREUTSMOOS	-	-	-	-	-	-	-	-	-	-	-	-	-
118	FRIDOLFING	1	65	65	65	1	420	15	-	-	-	-	-	-
119	GRABENSTAETT	-	-	-	-	1	172	6	-	-	-	-	-	-
120	GRASSAU, M.	-	-	-	-	1	804	28	-	-	-	-	-	-
121	HAMMER	-	-	-	-	-	-	-	-	-	-	-	-	-
122	HASLACH	-	-	-	-	1	267	7	-	-	-	-	-	-
123	HEILIGKREUZ	-	-	-	-	1	194	5	-	-	-	-	-	-
124	INZELL	1	35	35	35	1	636	18	-	-	-	-	-	-
125	KAY	-	-	-	-	-	-	-	-	-	-	-	-	-
126	KIENBERG	-	-	-	-	1	280	7	-	-	-	-	-	-
127	KIRCHANSCHOERING	-	-	-	-	1	448	13	-	-	-	-	-	-
128	KIRCHSTAETT	-	-	-	-	-	-	-	-	-	-	-	-	-

Erwerbs- tätige ins- gesamt	Erwerbstätigkeit										Bevölkerung mit über- wiegendem Lebens- unterhalt durch eige- ne Rente und dgl.	Berufspendler		Ausbildungs- pendler		Schl. Nr.	
	davon im Wirtschaftsbereich					davon nach der Stellung im Beruf						Aus- pendler	Ein- pendler	Aus- pendler	Ein- pendler		
	Land- u. Forst- wirt- schaft	Produ- zierendes Gewerbe	Handel und Verkehr	Sonstiger Bereich (Dienst- leistungen)	Selb- ständige	Mithel- fende Familien- ange- hörige	Beamte	Ange- stellte (einschl. kaufm. Lehrlinge)	Arbeiter (einschl. gewerb- l. Lehrlinge)	Selb- ständige							Mithel- fende Familien- ange- hörige
42	43	44	45	46	47	48	49	50	51	52	53	54	55	56			
733	156	308	101	168	122	102	50	112	347	258	256	75	77	13	156		
1559	216	466	269	608	331	197	128	350	553	784	322	252	120	36	157		
1204	199	621	176	208	168	157	63	238	578	342	766	103	216	13	158		
1166	439	486	125	116	225	296	41	140	464	276	343	139	114	3	159		
586	61	359	82	84	64	44	20	121	337	163	396	65	183	-	160		
241	132	59	26	24	52	82	4	31	72	79	81	10	76	14	161		
2642	143	895	585	1019	457	226	227	753	979	1373	460	1032	100	542	162		
733	241	279	103	110	126	159	42	127	279	232	383	18	92	59	163		
400	143	182	38	37	75	85	14	36	190	130	177	53	129	34	164		
2050	69	1409	246	326	161	95	98	576	1120	757	651	1119	173	271	165		
222	43	108	34	37	30	30	13	51	98	58	133	31	81	-	166		
714	138	343	118	115	101	104	29	142	338	230	420	38	69	134	167		
993	248	336	167	242	178	175	56	245	339	521	345	165	137	14	168		
1382	195	805	177	205	146	123	63	274	776	428	570	368	134	66	169		
1305	318	668	145	174	187	237	73	184	624	380	437	252	134	117	170		
297	148	62	21	66	50	33	20	30	164	108	128	11	37	-	171		
800	393	195	60	152	199	248	32	85	236	263	195	1	32	-	172		
432	183	143	23	83	110	88	15	46	173	111	118	10	76	1	173		
824	383	246	109	86	160	272	30	84	278	256	277	27	111	12	174		
418	154	149	49	66	70	119	27	52	150	121	176	15	59	33	175		
873																	

Schl. Nr.	Gemeinde	Land- und Forstwirtschaft												
		Land- und forstwirtschaftliche Betriebe 1972								Bodennutzung 1972				
		insgesamt	Zu- bzw. Abnahme (-) gegenüber 1971 in %	insgesamt	darunter landwirtschaftliche Betriebe					Gesamtwirtschaftsfläche	Landwirtschaftlich genutzte Fläche	darunter		Waldflächen
					davon haben eine landwirtschaftlich genutzte Fläche von ..... ha							Ackerland	Dauergrünland	
					0,01	2	5	10	20 und mehr					
bis unter					ha									
2	5	10	20	20 und mehr			65	66	67	68	69			

187	NOCH LKR. ROSENHEIM	102	1,0	74	19	8	14	22	11	1638	740	67	669	628
156	NUSSDORF A. INN	148	0,7-	122	29	17	20	22	34	7494	2671	22	2604	3961
157	OBERAUCORF	112	-	108	23	15	20	35	15	1760	1147	346	752	282
158	PANG	202	1,9-	196	34	26	40	46	50	3288	2507	824	1652	437
159	PFAFFING	46	2,2	43	14	8	6	13	2	587	338	95	235	84
160	PFRAUNDORF	61	1,7	53	3	7	11	27	5	977	634	57	574	239
161	PIETZING	103	1,0-	86	27	16	12	25	6	1238	668	80	579	190
162	PRIEN A. CHIEMSEE, M.	129	-	115	24	16	23	46	6	1604	1042	228	803	301
163	PRUITING	74	1,3-	70	18	15	23	10	4	706	524	151	360	113
164	RAMERBERG	69	1,4-	60	32	8	7	9	4	818	387	74	232	116
165	RAUBLING	33	-	32	14	5	3	7	3	362	230	35	186	62
166	REISCHENHART	92	15,0	72	16	5	14	30	7	1562	785	105	672	514
167	RIEDERING	132	2,2-	116	26	18	22	35	15	2057	1245	197	967	444
168	RIMSTING	113	1,7-	106	24	17	15	36	14	3060	1277	163	1091	1254
169	ROHRDORF	158	1,9-	154	19	32	52	34	17	2040	1439	303	1099	291
170	ROTT A. INN	59	14,5-	53	9	10	14	17	3	757	509	-	498	191
171	SACHRANG	160	2,6	153	18	19	22	65	29	3247	2095	14	2037	828
172	SAMERBERG	94	2,2	82	11	7	18	29	17	1485	999	299	680	312
173	SCHONSTETT	157	0,6-	146	23	15	26	68	14	2531	1662	364	1279	493
174	SOECHTENAU	80	-	67	7	12	19	23	6	1099	744	74	656	271
175	SOELLHUBEN	220	1,4	207	34	29	61	57	26	2815	1957	648	1287	496
176	SOYEN	175	2,3	154	54	26	19	42	13	2584	1340	272	997	472
177	STEPHANSKIRCHEN	109	7,9	105	18	3	19	48	17	1863	1307	254	1029	242
178	TATTENHAUSEN	110	0,9-	97	8	8	16	34	31	2276	1540	431	1062	350
179	TUNTENHAUSEN	43	-	43	6	9	11	11	6	659	455	36	413	108
180	UMRATHSHAUSEN	175	2,2-	160	27	24	37	63	9	2701	1583	420	1157	607
181	VOGTAREUTH	47	2,2	31	16	6	6	1	2	3328	259	58	170	2080
182	WASSERBURG A. INN, ST.	85	-	80	26	10	15	14	15	1381	835	213	592	238
183	WESTERNDORF ST. PETER	76	-	72	6	10	14	32	10	1250	875	123	743	325
184	WILDENHART	100	1,0-	98	19	13	14	35	17	1630	1188	185	973	169
185	WILLING	-	-	-	-	-	-	-	-	-	-	-	-	-
444	GEMEINDEFREIE GEBIETE	-	-	-	-	-	-	-	-	-	-	-	-	-
	INSGESAMT	7843	0,3	6998	1408	1026	1376	2136	1052	152194	80232	15778	62474	39912

188 LKR. STARNBERG														
111	ARGELSRIED	32	-	22	5	5	1	2	9	692	413	295	101	177
112	BACHHAUSEN	42	17,6-	34	5	5	4	6	14	889	580	149	384	226
113	BERG	29	-	21	6	2	5	6	2	799	289	65	126	263
114	BREITBRUNN A. AMMERSEE	33	-	23	10	1	3	7	2	365	248	69	135	75
115	BUCH A. AMMERSEE	26	3,7-	23	8	1	3	6	5	728	334	79	221	37
116	BUCHENDORF	25	-	20	3	1	1	1	7	792	333	257	74	432
117	ERLING-ANDECHS	85	2,3-	66	27	4	3	12	20	1494	943	306	602	328
118	FELDAFING	39	7,1-	32	15	6	4	3	4	778	294	83	184	93
119	FRIEDING	53	1,9-	42	5	4	3	15	15	917	733	307	417	154
120	GAUTING	34	5,6-	15	5	2	1	4	3	1110	327	144	82	313
121	GILCHING	90	-	70	14	8	11	22	15	1904	1094	713	346	348
122	HADORF	20	-	14	1	1	-	5	7	469	346	166	179	96
123	HECHENDORF A. PILSENSEE	23	4,2-	19	5	1	3	6	4	408	230	114	107	28
124	HERRSCHING A. AMMERSEE	60	1,7	42	17	4	4	8	9	1284	580	153	348	346
125	HOEHNRAIN	87	1,2	78	21	21	14	12	10	939	641	84	529	143
126	INNING A. AMMERSEE	101	1,0	66	33	6	5	8	14	2213	717	283	381	1226
127	KRAILLING	18	5,3-	17	1	2	1	8	5	1707	452	266	119	844
128	LEUTSTETTEN	14	-	11	7	-	-	2	2	1073	327	108	199	574
129	MACHTLFING	45	4,3-	37	5	2	1	15	14	918	653	118	525	181
130	MAISING	19	-	13	2	1	-	5	5	536	268	101	166	120
131	MEILING	17	-	15	1	1	1	7	5	545	443	185	253	75
132	OBERALTING-SEEFELD	77	4,1	59	18	3	4	12	17	3342	1028	484	529	1403
133	OBERBRUNN	39	-	23	-	1	5	7	10	1099	480	317	159	578
134	OBERPFAFFENHUFEN	38	2,7	28	6	2	3	12	5	825	402	146	246	145
135	PERCHA	14	-	9	4	1	1	-	3	596	339	172	147	119
136	PERCHTING	69	1,4-	45	13	3	2	16	11	1011	620	233	372	321
137	POECKING	59	4,8-	47	7	7	3	13	17	1747	867	327	471	534
138	SOECKING	43	21,8-	28	16	5	-	3	4	727	297	55	131	295
139	STARNBERG, ST.	44	2,3	24	11	4	1	3	5	10153	312	85	131	3797
140	TRAUBING	57	1,7-	42	13	1	3	16	9	1061	621	127	461	253
141	TUTZING	53	3,6-	41	5	4	8	5	19	2531	932	118	658	1047
142	UNTERBRUNN	35	-	32	1	2	2	18	9	1084	678	467	203	329
143	WANGEN	35	2,9	28	4	2	6	9	7	798	371	113	242	272
144	WESSLING	64	4,5-	51	7	3	15	18	8	995	647	235	382	267
145	WOERTHSEE	75	4,2	63	16	2	14	17	14	1836	917	464	444	174
444	GEMEINDEFREIE GEBIETE	-	-	-	-	-	-	-	-	-	-	-	-	-
	INSGESAMT	1594	2,0-	1200	317	123	135	316	309	48369	18755	7388	10056	15605

189 LKR. TRAUNSTEIN														
111	ALTEMARKT A.D. ALZ	70	4,1-	54	18	11	4	9	12	1163	608	297	302	408
112	ASTEN	61	-	54	7	4	10	12	21	1302	860	413	442	324
113	BERGEN	121	2,4-	93	20	13	20	21	19	1691	1052	46	986	315
114	CHIEMING	194	0,5	171	34	13	33	54	37	3442	2298	778	1493	702
115	ENGELSBURG	156	-	148	16	16	10	51	55	3135	2437	1396	1012	518
116	ERLSTAETT	53	1,9-	50	5	3	6	19	17	1100	827	250	574	198
117	FREUTSMOOS	82	2,4-	76	10	11	9	13	33	1703	1177	615	561	404
118	FRIDOLFING	251	1,7-	268	54	38	42	75	59	4435	3233	1230	1984	826
119	GRABENSTAETT	90	4,7	69	7	9	17	22	14	1494	1009	170	826	257
120	GRASSAU, M.	133	-	127	40	22	18	33	14	1781	1090	39	1015	99
121	HAMMER	36	-	31	4	5	7	9	6	544	357	2	355	139
122	HASLACH	57	1,7-	50	9	2	8	19	12	545	683	157	519	166
123	HEILIGKREUZ	85	1,2	81	15	5	10	19	32	1788	1327	741	561	328
124	INZELL	114	1,7-	107	23	18	21	32	13	1723	1143	-	1100	316
125	KAY	119	0,8-	111	21	19	18	17	36	2232	1565	628	929	525
126	KIENBERG	103	2,8-	91	8	15	8	18	42	2373	1797	1130	660	438
127	KIRCHANSCHÖERING	203	1,0-	198	52	37	40	50	19	2434	1706	437	1244	483
128	KIRCHSTAETT	72	-	70	2	12	11	21	24	1435	1065	590	474	304

noch: Land- und Forstwirtschaft			Nichtlandwirtschaftliche Arbeitsstätten													
Viehbestand am 4. Dez. 1972			Arbeitsstätten	Beschäftigte		Gliederung nach ausgewählten Wirtschaftsbereichen						Auf 100 Einwohner kamen Beschäftigte		Ausgezählte Löhne und Gehälter 1969		
insgesamt	darunter Milchkuhe	Schweine		insgesamt	weiblich	Produzierendes Gewerbe		Handel		Verkehr, Dienstleistungen		in nichtlandw. Arbeitsstätten	im produzierenden Gewerbe			
						Arbeitsstätten	Beschäftigte	Arbeitsstätten	Beschäftigte	Arbeitsstätten	Beschäftigte					
am 27. Mai 1970																
70	71	72	73	74	75	76	77	78	79	80	81	82	83	84		

1057	603	58	82	425	179	24	230	18	39	33	118	26	14	2748	156
1414	656	38	248	1284	604	56	516	57	185	125	498	36	14	8143	157
1806	958	122	90	396	165	39	223	23	79	25	77	15	9	2381	158
4440	2376	1519	57	637	158	42	440	19	37	29	126	29	20	4454	159
491	246	18	47	188	52	14	57	17	52	12	27	15			

Table with columns: Schl. Nr., Gemeinde, Industrie (Betriebe mit 10 u. mehr Beschäftigten, Beschäftigte, Geleistete Arbeiterstunden 1972), Handwerk (Betriebe am 31. März 1968, Beschäftigte am 30. Sept. 1967), Bauhauptgewerbe (Betriebe, Beschäftigte), Bautätigkeit und Wohnungswesen (Fertiggestellte, Bestand an Wohngebäude, Wohnungen), Einzelhandel (Arbeitsstätten, Beschäftigte). Rows include municipalities like NCCF LKR. ROSENHEIM, NUSSCORN A. INN, etc.

Table for LKR. STARNBERG with columns: Schl. Nr., Gemeinde, Industrie, Handwerk, Bauhauptgewerbe, Bautätigkeit und Wohnungswesen, Einzelhandel. Rows include municipalities like ARGELSRIED, BACHHAUSEN, BERG, etc.

Table for LKR. TRAUNSTEIN with columns: Schl. Nr., Gemeinde, Industrie, Handwerk, Bauhauptgewerbe, Bautätigkeit und Wohnungswesen, Einzelhandel. Rows include municipalities like ALTENMARKT A.D. ALZ, ASTEN, BERGEN, etc.

Table with columns: Fremdenverkehr (Gästebetten am 1. April 1972, Gästeankünfte, Gästeübernachtungen), Baulandverkehr (Baulandveräußerungen 1971: Fälle, Fläche, Kaufpreis), Kommunale Finanzen (Gemeindesteueraufkommen 1972: ins-gesamt, darunter Grundsteuer A, Grundsteuer B, Gewerbesteuer; Schlüsselzuweisungen für die Gemeinden 1973; Steuereinnahmekraft 1972: ins-gesamt, darunter Gemeindeanteil an der Einkommensteuer; Realsteuereinnahmekraft 1972). Rows include municipalities like NCCF LKR. ROSENHEIM, etc.

Table for LKR. STARNBERG with columns: Schl. Nr., Gemeinde, Fremdenverkehr, Baulandverkehr, Kommunale Finanzen. Rows include municipalities like ARGELSRIED, BACHHAUSEN, BERG, etc.

Table for LKR. TRAUNSTEIN with columns: Schl. Nr., Gemeinde, Fremdenverkehr, Baulandverkehr, Kommunale Finanzen. Rows include municipalities like ALTENMARKT A.D. ALZ, ASTEN, BERGEN, etc.

Table for LKR. TRAUNSTEIN (continued) with columns: Schl. Nr., Gemeinde, Fremdenverkehr, Baulandverkehr, Kommunale Finanzen. Rows include municipalities like ALTENMARKT A.D. ALZ, ASTEN, BERGEN, etc.



Table with columns: Sch. Nr., Gemeinde, Gesundheitswesen (Kranken-häuser, Planmäßige Krankenbetten), Schulwesen (Volksschulen, Realschulen, Gymnasien), and dates (am 31. Dezember 1972, am 1. Oktober 1972). Rows include municipalities like NOCH LKR. TRAUNSTEIN, MARQUARTSTEIN, etc.

Table with columns: Sch. Nr., Gemeinde, Gesundheitswesen, Schulwesen, and dates. Rows include municipalities like ALTENSTADT, AMMERHOEF, ANTDORF, etc.

Table with columns: Erwerbstätigkeit (davon im Wirtschaftsbereich, davon nach der Stellung im Beruf), Bevölkerung mit überwiegend Lebensunterhalt durch eigene Rente und dgl., Berufspendler, Ausbildungs-pendler, and Sch. Nr. Rows include municipalities like NOCH LKR. TRAUNSTEIN, MARQUARTSTEIN, etc.



Schl. Nr.	Gemeinde	Land- und Forstwirtschaft													Schl. Nr.
		Land- und forstwirtschaftliche Betriebe 1972								Bodennutzung 1972					
		insgesamt	Zu- bzw. Abnahme (-) gegenüber 1971 in %	darunter landwirtschaftliche Betriebe						Gesamtwirtschaftsfläche	Landwirtschaftlich genutzte Fläche	darunter		Waldflächen	
				insgesamt	davon haben eine landwirtschaftlich genutzte Fläche von ..... ha				Ackerland			Dauergrünland			
					0,01	2	5	10					20 und mehr		
57	58	59	60	61	62	63	64	65	66	67	68	69			
189	NOCH LKR. TRAUNSTEIN	79	1,3-	74	32	9	12	15	6	11315	1148	16	1117	8453	
129	MARQUARTSTEIN	75	3,8-	70	8	11	14	18	19	1422	899	297	576	375	
130	NUSSDORF	84	-	76	17	7	6	16	30	1596	1175	763	404	353	
131	OBERFELDKIRCHEN	41	2,4-	37	5	3	3	14	12	834	612	207	398	163	
132	OBERHJCHSTAETT	268	1,1-	239	34	36	49	58	62	4360	3101	1312	1776	876	
133	OBING	170	0,6-	159	15	17	32	57	38	3317	2288	1034	1219	805	
134	PALLING	188	-	182	18	35	49	70	10	2399	1771	388	1338	436	
135	PETTING	30	3,2-	30	2	4	4	12	8	667	448	189	251	178	
136	PIERLING	170	1,7-	155	11	22	31	62	29	2947	2016	615	1389	706	
137	PITTENHART	70	1,4-	62	10	10	9	7	26	1317	938	555	379	304	
138	RABENDEN	77	4,9-	60	9	19	7	13	12	7173	1286	3	1277	5131	
139	REIT IM WINKL	168	1,2-	155	29	28	28	47	23	14938	2350	-	2283	10615	
140	RUHPGLDING	65	12,2-	53	10	7	9	17	10	1298	930	21	905	98	
141	SCHLECHING	181	0,6	169	21	33	23	51	41	3133	2195	994	1193	735	
142	SCHNAITSEE	46	4,5	41	9	3	10	11	8	744	494	98	384	155	
143	SEEBRUCK	142	1,4	126	37	20	18	26	25	2513	1394	530	834	776	
144	SEEGN	240	1,6-	193	40	38	39	50	26	7738	2104	31	2921	4526	
145	SIEGSDORF	55	3,5-	55	19	14	5	7	10	701	510	5	498	29	
146	STAUACH-EGERNDACH	117	1,7	111	20	17	18	31	25	2025	1335	546	773	499	
147	STEIN A.D. TRAUN	147	0,7-	138	17	24	30	61	6	2006	1363	99	1244	346	
148	SURBERG	261	0,4-	250	46	24	29	66	85	4999	3817	2184	1581	860	
149	TACHERTING	100	1,0-	95	17	15	12	27	24	1583	1167	385	772	332	
150	TACHING A.SEE	65	-	63	14	10	8	13	18	1107	798	310	479	249	
151	TENGLING	99	-	93	20	16	15	14	28	1883	1255	556	650	352	
152	TITTMONING, ST.	105	1,9-	102	19	15	26	17	25	1633	1222	412	804	306	
153	TOERRING	2	-	1	1	-	-	-	-	296	50	-	-	6	
154	TRAUNREUT, ST.	147	3,3-	119	21	15	22	40	21	5577	1451	217	1181	3026	
155	TRAUNSTEIN, GKST.	107	0,9-	94	22	11	10	37	14	1841	1088	381	677	572	
156	TRAUNWALCHEN	85	4,5-	68	19	4	2	18	25	2233	1106	637	448	809	
157	TROSTBERG, ST.	85	1,2-	77	13	12	24	17	11	1251	779	195	583	334	
158	TRUCHTLACHING	181	1,1-	165	43	19	25	53	25	2311	1756	69	1651	300	
159	UEBERSEE	103	1,0	100	29	20	18	20	13	1230	959	6	921	32	
160	UNTERWOESSEN	59	1,7-	52	9	9	5	16	13	878	634	104	527	152	
161	VACHENDORF	330	0,9	292	51	40	59	101	41	5461	3295	722	2495	949	
162	WAGING A.SEE, M.	79	1,3-	77	15	12	12	11	27	1424	1126	557	553	228	
163	WALDHAUSEN	36	-	35	1	-	7	20	7	678	521	172	336	109	
164	WICKERSDORF	123	0,8-	119	12	21	30	45	11	1751	1225	199	1006	357	
165	WONNEBERG	-	-	-	-	-	-	-	-	-	-	-	-	-	
444	GEMEINDEFREIE GEBIETE	-	-	-	-	-	-	-	-	-	-	-	-	-	
	INSGESAMT	6420	1,0-	5836	1060	853	992	1652	1279	143298	74842	23730	49958	51280	

noch: Land- und Forstwirtschaft			Nichtlandwirtschaftliche Arbeitsstätten												Schl. Nr.
Viehbestand am 4. Dez. 1972			Arbeitsstätten	Beschäftigte		Gliederung nach ausgewählten Wirtschaftsbereichen						Auf 100 Einwohner kamen Beschäftigte		Ausgezählte Löhne und Gehälter 1969	
insgesamt	darunter Milchkuhe	Schweine		insgesamt	weiblich	Produzierendes Gewerbe		Handel		Verkehr, Dienstleistungen		in nichtlandw. Arbeitsstätten	im Produzierenden Gewerbe		
						Arbeitsstätten	Beschäftigte	Arbeitsstätten	Beschäftigte	Arbeitsstätten	Beschäftigte				
70	71	72	73	74	75	76	77	78	79	80	81	82	83	84	
527	257	95	141	903	456	37	323	36	124	58	250	36	13	6584	
1680	734	246	38	182	41	19	143	8	11	9	22	14	11	1385	
1630	698	604	20	68	23	10	52	4	6	7	8	8	6	413	
972	424	374	14	32	18	3	3	4	5	18	8	1	1	64	
5111	2752	406	156	626	227	59	341	44	128	48	133	21	12	3469	
3779	2289	392	84	268	81	28	138	30	70	21	42	14	7	1282	
2693	1504	608	74	221	71	28	95	19	41	22	64	13	6	548	
740	332	72	7	22	5	3	15	2	2	2	5	6	4	120	
3438	1820	282	59	238	94	25	161	16	28	12	28	19	13	1251	
1230	562	1665	15	22	9	5	7	4	6	4	6	4	1	25	
564	250	422	203	954	398	45	238	48	143	98	474	40	10	5513	
1850	786	36	374	2383	1057	81	978	90	294	192	857	40	16	15904	
857	382	13	76	272	116	19	90	18	39	35	117	21	7	1287	
3685	1956	264	85	432	169	38	269	13	32	28	88	25	15	1560	
778	319	31	45	362	114	11	243	8	26	23	87	61	41	2565	
2243	998	181	61	380	112	21	80	15	24	21	68	24	5	2200	
2402	1198	65	255	1566	592	77	887	57	224	99	312	30	17	10568	
583	251	17	33	102	40	12	30	9	26	11	43	12	4	537	
2220	1021	558	72	408	119	34	239	19	39	15	43	18	10	3414	
2279	1276	114	73	208	82	27	81	23	39	19	68	9	3	531	
5818	2926	1610	162	1587	230	57	1284	46	134	45	115	35	28	18678	
1968	860	227	34	111	28	14	61	5	11	11	22	13	7	553	
1168	582	195	37	65	17	13	28	11	12	9	19	10	4	197	
2165	842	838	183	1189	665	57	835	56	129	57	163	43	30	8836	
2038	964	151	46	145	56	17	69	15	39	10	27	15	7	830	
-	-	6	330	7811	3215	81	6693	124	455	106	438	65	56	81242	
2091	1039	244	912	10077	3692	250	3005	290	2233	298	2086	65	15	95491	
1767	852	155	62	271	65	26	168	19	48	14	34	13	8	1523	
1538	727	538	346	4005	1288	101	2356	123	699	98	479	52	30	38629	
1175	611	157	35	102	27	18	68	7	14	9	19	12	8	553	
2892	1244	63	170	1056	382	61	662	44	151	59	231	30	18	7382	
839	351	195	152	564	252	43	227	31	73	72	228	23	9	2562	
1046	512	53	39	116	35	17	60	4	7	15	26	13	7	634	
5502	2650	798	191	908	363	59	486	59	146	61	198	20	11	5586	
1976	918	382	33	71	25	9	15	10	19	11	23	11	2	191	
938	471	287	37	245	35	14	120	14	49	6	9	18	9	2029	
2128	1165	114	22	67	23	8	29	5	7	7	25	7	3	354	
-	-	-	-	-	-	-	-	-	-	-	-	-	-	444	
113270	53696	21857	6084	46884	17597	1910	26045	1704	6616	2075	8503	35	19	385127	

LKR. WEILHEIM-SCHONGAU														
Schl. Nr.	Gemeinde	insgesamt	Zu- bzw. Abnahme (-) gegenüber 1971 in %	insgesamt	0,01	2	5	10	20 und mehr	Gesamtwirtschaftsfläche	Landwirtschaftlich genutzte Fläche	Ackerland	Dauergrünland	Waldflächen
111	112	113	114	115	116	117	118							





Schl. Nr.	Gemeinde	Gesundheitswesen				Schulwesen								
		Kranken- häuser	Planmäßige Krankenbetten			Volksschulen			Realschulen			Gymnasien		
			ins- gesamt	und zwar in		Schu- len	Schüler	Lehrer	Schu- len	Schüler	Lehrer	Schu- len	Schüler	Lehrer
				Akut- kranken- häusern	öffentlichen Kranken- häusern									
am 31. Dezember 1972				am 1. Oktober 1972										
		29	30	31	32	33	34	35	36	37	38	39	40	41

REGIERUNGSBEZIRK NIEDERBAYERN

KREISFREIE STÄDTE

261	LANDSHUT .....	5	1112	1112	794	13	5755	189	2	1040	48	3	2923	158
262	PASSAU .....	3	686	686	502	14	5154	165	2	917	38	4	2564	138
263	STRAUBING .....	5	870	755	115	12	4825	144	2	1065	41	4	2925	154
	INSGESAMT	13	2668	2553	1411	39	15734	498	6	3022	127	11	8412	450

LANDKREISE

271 LKR. DEGGENDORF														
111	AHOLNING .....	-	-	-	-	1	345	10	-	-	-	-	-	-
112	AICHA A.D.DONAU .....	-	-	-	-	1	95	3	-	-	-	-	-	-
113	AUERBACH .....	-	-	-	-	1	237	6	-	-	-	-	-	-
114	AUSSERNZELL .....	-	-	-	-	1	105	3	-	-	-	-	-	-
115	BERGERN .....	-	-	-	-	-	-	-	-	-	-	-	-	-
116	BERNRIED .....	-	-	-	-	1	117	3	-	-	-	-	-	-
117	BUCHBERG .....	-	-	-	-	-	-	-	-	-	-	-	-	-
118	BUCHHOFEN .....	-	-	-	-	1	327	11	-	-	-	-	-	-
119	DEGGENDORF, GKST. ....	2	221	221	191	6	2203	71	1	425	15	2	1373	70
120	EDENSTETTEN .....	-	-	-	-	1	116	5	-	-	-	-	-	-
121	EGG .....	-	-	-	-	1	101	3	-	-	-	-	-	-
122	GRAFLING .....	-	-	-	-	1	327	10	-	-	-	-	-	-
123	GRATTERSDORF .....	-	-	-	-	1	108	3	-	-	-	-	-	-
124	HAUNERSDORF .....	-	-	-	-	-	-	-	-	-	-	-	-	-
125	HENGERSBERG, M. ....	-	-	-	-	2	864	27	-	-	-	-	-	-
126	HUNDING .....	-	-	-	-	-	-	-	-	-	-	-	-	-
127	IGGENSBACH .....	-	-	-	-	1	504	15	-	-	-	-	-	-
128	KUENZING .....	-	-	-	-	1	250	8	-	-	-	-	-	-
129	LAILING .....	-	-	-	-	1	520	16	-	-	-	-	-	-
130	LALLING .....	-	-	-	-	-	-	-	-	-	-	-	-	-
131	LANGENISARHOFEN .....	-	-	-	-	-	-	-	-	-	-	-	-	-
132	METTEN, M. ....	-	-	-	-	2	840	24	-	-	-	1	354	20
133	MICHAELSBUCH .....	-	-	-	-	1	107	3	-	-	-	-	-	-
134	MIETRACHING .....	-	-	-	-	1	324	10	-	-	-	-	-	-
135	MOOS .....	-	-	-	-	1	285	8	-	-	-	-	-	-
136	NATTERBERG .....	1	1480	-	1480	1	309	8	-	-	-	-	-	-
137	NESSLBACH .....	-	-	-	-	-	-	-	-	-	-	-	-	-
138	NIEDERALTEICH .....	-	-	-	-	1	83	2	-	-	-	1	311	19
139	OBERPOERING .....	-	-	-	-	-	-	-	-	-	-	-	-	-
140	OFFENBERG .....	-	-	-	-	1	138	3	-	-	-	-	-	-
141	OSTERHOFEN, ST. ....	1	120	120	120	3	1425	44	2	658	27	-	-	-
142	OTTMARING .....	-	-	-	-	-	-	-	-	-	-	-	-	-
143	OTZING .....	-	-	-	-	1	115	3	-	-	-	-	-	-
144	PANKOFEN .....	-	-	-	-	-	-	-	-	-	-	-	-	-
145	PENZERIED .....	-	-	-	-	-	-	-	-	-	-	-	-	-
146	PLATTLING, ST. ....	1	202	202	202	3	1204	36	1	512	22	-	-	-
147	ROTTERSODORF .....	-	-	-	-	-	-	-	-	-	-	-	-	-
148	SCHAUFLING .....	1	160	-	-	1	99	3	-	-	-	-	-	-
149	SCHOELLNACH, M. ....	-	-	-	-	3	838	27	1	406	18	-	-	-
150	SEEBACH .....	-	-	-	-	1	92	3	-	-	-	-	-	-
151	STEPHANSPOESCHING .....	-	-	-	-	1	171	5	-	-	-	-	-	-
152	WALLERFING .....	-	-	-	-	1	462	14	-	-	-	-	-	-
153	WINZER, M. ....	-	-	-	-	1	475	14	-	-	-	-	-	-
444	GEMEINDEFREIE GEBIETE	-	-	-	-	-	-	-	-	-	-	-	-	-
	INSGESAMT	6	2183	543	1993	44	13186	401	5	2001	82	4	2038	109

279 LKR. DINGOLFING-LANDAU

111	ALTENBUCH .....	-	-	-	-	-	-	-	-	-	-	-	-	-
112	DINGOLFING, ST. ....	1	166	166	166	4	1869	57	1	502	22	1	780	36
113	EICHENDORF, M. ....	1	38	38	38	2	1331	40	-	-	-	-	-	-
114	ETTLING .....	-	-	-	-	-	-	-	-	-	-	-	-	-
115	FRONTENHAUSEN, M. ....	1	57	57	57	1	360	12	-	-	-	-	-	-
116	GOTTFRIEDING .....	-	-	-	-	-	-	-	-	-	-	-	-	-
117	GROSSENPINNING .....	-	-	-	-	-	-	-	-	-	-	-	-	-
118	GROSSKOELLNBACH .....	-	-	-	-	-	-	-	-	-	-	-	-	-
119	HABERSKIRCHEN .....	-	-	-	-	1	78	2	-	-	-	-	-	-
120	HOECKING .....	-	-	-	-	-	-	-	-	-	-	-	-	-
121	HUETTENKOFEN .....	-	-	-	-	-	-	-	-	-	-	-	-	-
122	LANDAU A.D.ISAR, ST. .	2	163	163	130	2	1124	34	1	559	25	1	517	24
123	LENGTHAL .....	-	-	-	-	-	-	-	-	-	-	-	-	-
124	LOICHING .....	-	-	-	-	1	179	5	-	-	-	-	-	-
125	MAMMING .....	-	-	-	-	1	558	16	-	-	-	-	-	-
126	MARKLKOFEN .....	-	-	-	-	1	411	11	-	-	-	-	-	-
127	MENGKOFEN .....	-	-	-	-	2	528	17	-	-	-	-	-	-
128	MOOSTHENNING .....	-	-	-	-	2	449	14	-	-	-	-	-	-
129	MUEHLHAUSEN .....	-	-	-	-	-	-	-	-	-	-	-	-	-
130	NIEDERVIEHBACH .....	-	-	-	-	1	333	11	1	195	13	-	-	-
131	OTTERING .....	-	-	-	-	-	-	-	-	-	-	-	-	-
132	PILSTING, M. ....	-	-	-	-	1	708	22	-	-	-	-	-	-
133	RAMPOLDSTETTEN .....	-	-	-	-	-	-	-	-	-	-	-	-	-
134	REISBACH, M. ....	-	-	-	-	2	709	20	-	-	-	-	-	-
135	SIMBACH, M. ....	-	-	-	-	1	391	12	-	-	-	-	-	-
136	SUESSKOFEN .....	-	-	-	-	-	-	-	-	-	-	-	-	-
137	WALLERSDORF, M. ....	-	-	-	-	1	704	21	-	-	-	-	-	-
	INSGESAMT	5	424	424	391	23	9702	294	3	1256	60	2	1297	60

Erwerbs- tätige ins- gesamt	Erwerbstätigkeit										Bevölkerung mit über- wiegendem Lebens- unterhalt durch eige- ne Rente und dgl.	Berufspendler		Ausbildungs- pendler		Schl. Nr.
	davon im Wirtschaftsbereich					davon nach der Stellung im Beruf						Aus- pendler	Ein- pendler	Aus- pendler	Ein- pendler	
	Land- u. Forst- wirt- schaft	Produ- zierendes Gewerbe	Handel und Verkehr	Sonstiger Bereich (Dienst- leistungen)	Selb- ständige	Mittel- fende Familien- ange- hörige	Beamte	Ange- stellte (einschl. kaufm. Lehrlinge)	Arbeiter (einschl. gewerbl. Lehrlinge)	Aus- pendler						
												am 27. Mai 1970				
42	43	44	45	46	47	48	49	50	51	52	53	54	55	56		

REGIERUNGSBEZIRK NIEDERBAYERN

KREISFREIE STÄDTE

24153	518	9230	5331	9074	2150	869	3508	8737	8889	10927	1774	11301	281	2244	261
19693	512	7195	4970	7016	1830	803	2915	6978	7167	8661	454	9262	42	1540	262
18234	844	7414	4438	5538	2078	936	1834	5475	7911	9457	1157	5580	214	1713	263
62080	1874	23839	14739	21628	6058	2608	8257	21190	23967	29045	3385	26143	537	5497	

LANDKREISE

842	395	304	87	56	164	240	20	52	366	243	342	43	38	9	111
459	242	152	29	36	100	161	12	31	155	165	138	18	47	23	112
693	275	302	50	66	150	144	23	39	337	181	269	42	126	45	113
584	265	247	25	47	98	132	20	15	319	215	209	9	139	9	114
176	43	102	12	19	20	12	6	18	120	63	98	-	96	2	115
448	168	208	33	39	100	113	15	31	189	190	163	24	61	45	116
175	31	120	15	9	32	3	3	13	124	65	124	9	44	2	117
232	111	76	24	21	73	64	6	2							

Schl. Nr.	Gemeinde	Land- und Forstwirtschaft												Schl. Nr.	
		Land- und forstwirtschaftliche Betriebe 1972								Bodennutzung 1972					
		insgesamt	Zu- bzw. Abnahme (-) gegenüber 1971 in %	darunter landwirtschaftliche Betriebe						Gesamtwirtschaftsfläche	Landwirtschaftlich genutzte Fläche	darunter			Waldflächen
				insgesamt	davon haben eine landwirtschaftlich genutzte Fläche von ha				Ackerland			Dauergrünland			
					0,01	2	5	10					20 und mehr		
2	5	10	20	ha											
57	58	59	60	61	62	63	64	65	66	67	68	69			

REGIERUNGSBEZIRK NIEDERBAYERN

KREISFREIE STÄDTE

261	LANDSHUT	266	2,6-	233	77	32	30	68	26	7183	2602	1451	845	2763
262	PASSAU	476	4,6-	421	185	92	57	71	16	10975	2593	853	1548	6289
263	STRAUBING	362	0,3	338	65	44	66	102	61	7975	5066	4038	784	750
	INSGESAMT	1104	2,6-	992	327	168	153	241	103	26133	10261	6343	3176	9802

LANDKREISE

271 LKR. DEGGENDORF														
111	AHOLMING	196	4,3	193	26	43	45	47	32	2695	2248	1719	513	161
112	AICHA A.D.DONAU	122	2,4-	122	18	17	35	29	23	1837	1422	999	390	88
113	AUERBACH	190	1,6-	172	33	44	37	52	6	2160	1333	543	785	668
114	AUSSERZELL	196	0,5	184	28	47	45	57	7	2395	1497	676	801	763
115	BERGERN	56	-	48	11	21	10	5	1	704	259	49	209	381
116	BERNRIED	134	-	126	35	44	29	13	5	1474	704	228	475	687
117	BUCHBERG	56	-	55	12	22	10	11	-	428	313	127	182	82
118	BUCHHOFEN	56	-	54	3	11	16	7	17	947	815	737	64	98
119	DEGGENDORF, GKST.	292	0,7-	221	77	47	42	39	16	7282	1580	633	835	4172
120	EDENSTETTEN	145	-	132	50	36	35	10	1	1112	598	220	366	403
121	EGG	87	2,2-	81	28	32	10	9	2	874	431	130	289	351
122	GRAFLING	241	1,2-	189	57	65	35	31	1	2762	964	348	576	1554
123	GRATTERSDORF	215	0,9-	184	39	46	50	42	7	2401	1398	489	905	806
124	HAUNERSDORF	20	-	20	-	-	-	-	11	813	686	620	62	79
125	HENGBERG, M.	274	1,1-	246	33	48	53	77	35	3943	2689	1485	1168	974
126	HUNDING	150	1,4	134	30	59	33	11	1	1463	634	187	440	682
127	IGGENSBACH	208	0,5-	182	54	50	41	32	5	1808	1139	460	647	521
128	KUENZING	332	0,9-	329	57	101	87	44	40	3244	2827	2054	732	98
129	LAILLING	37	2,6-	36	3	8	9	12	6	573	483	405	71	38
130	LALLING	179	0,6-	159	32	60	41	22	4	1855	913	285	554	852
131	LANGENSARHOFEN	58	1,8	56	2	7	12	23	12	933	820	605	211	37
132	METTEN, M.	127	1,6	111	45	25	23	12	6	1575	766	394	335	473
133	MICHAELSBUCH	111	-	105	16	10	17	21	41	2354	1990	1673	304	121
134	MIETRACHING	160	1,3	129	40	40	33	12	4	1418	708	229	471	536
135	MOOS	95	2,1-	93	15	14	22	32	10	3328	1163	787	345	1806
136	NATTENBERG	73	2,7-	61	15	5	9	20	12	1347	987	745	196	96
137	NESSLBACH	144	-	133	42	24	38	23	6	1337	830	409	398	321
138	NIEDERALTEICH	82	5,1	78	34	12	14	14	4	993	580	349	197	96
139	OBERPOERING	124	0,8-	112	20	17	29	28	18	1557	1149	568	165	217
140	OFFENBERG	68	-	63	6	16	20	13	8	1066	663	352	308	205
141	OSTERHOFEN, ST.	624	2,2-	599	88	134	142	115	120	8530	7123	5432	1599	630
142	OTTMARING	56	-	56	3	9	21	6	17	1056	945	849	37	63
143	OTZING	64	3,0-	62	4	8	3	21	26	1708	1313	1207	36	163
144	PANKOFEN	81	-	79	15	8	13	23	20	1582	1141	806	296	257
145	PENZENRIED	54	1,8-	54	10	9	14	14	7	641	523	275	244	80
146	PLATTLING, ST.	116	1,8	97	35	16	13	24	9	1958	853	637	189	233
147	RETTERSDORF	33	5,7-	32	-	2	2	2	20	1081	931	857	71	85
148	SCHAUFILING	200	0,5-	184	34	65	62	21	2	2160	1033	350	677	835
149	SCHOLLNACH, M.	410	0,2-	368	113	106	66	67	16	3852	2254	748	1479	1294
150	SEEBACH	126	13,5	108	11	37	26	33	1	1389	804	365	432	468
151	STEPHANSPOSCHING	82	1,2-	82	13	14	21	16	18	1214	1048	890	129	40
152	WALLERFING	156	1,3-	151	16	27	55	21	32	2328	1929	1660	241	262
153	WINZER, M.	150	2,0-	133	41	22	24	32	14	1497	1115	587	506	236
444	GEMEINDEFREIE GEBIETE	-	-	-	-	-	-	-	-	-	-	-	-	-
	INSGESAMT	6380	0,3-	5813	1244	1426	1343	1157	643	85672	53601	33570	19029	22012

279 LKR. DINGOLFING-LANDAU														
111	ALTENBUCH	62	-	60	7	3	15	15	20	1239	1104	1007	87	93
112	DINGOLFING, ST.	323	0,9-	279	66	40	58	74	41	4746	2872	2079	710	903
113	EICHENDORF, M.	600	0,7-	568	78	125	134	125	106	9611	6966	5102	1756	2012
114	ETTLING	129	0,8-	115	8	17	47	25	18	1771	1398	1200	168	244
115	FRONTENHAUSEN, M.	73	-	51	23	5	9	8	6	697	409	230	145	212
116	GOTTFRIEDING	144	-	129	12	17	36	41	23	2463	1662	1240	417	461
117	GROSSENPINNING	35	-	34	3	3	6	9	13	1028	927	860	61	51
118	GROSSKELLNBACH	136	0,7	133	14	11	32	57	19	2312	1812	1356	435	390
119	HABERSKIRCHEN	131	0,8	118	12	21	33	35	17	2055	1321	893	426	496
120	HOECKING	139	-	130	17	22	42	34	15	1783	1365	1052	291	329
121	HUETTENKOFEN	37	7,5-	36	3	2	5	13	13	750	604	525	69	93
122	LANDAU A.D.ISAR, ST.	501	0,2-	456	81	52	123	145	55	6783	5069	3799	1140	1085
123	LENGTHAL	191	-	178	19	27	45	51	36	3234	2439	1760	659	584
124	LOICHING	255	0,4-	221	34	36	46	62	43	3787	2609	1883	689	808
125	MAMMING	237	1,7-	219	28	27	56	72	36	4172	2937	2283	566	688
126	MARKLKOFEN	275	0,7	247	57	50	47	44	49	4111	2822	2001	768	1024
127	MENCKOFEN	323	0,6-	303	32	48	74	105	44	5835	3814	3166	598	1698
128	MOOSTHENNING	106	2,8-	104	16	11	19	39	19	1541	1277	830	436	192
129	MUEHLHAUSEN	42	-	40	8	12	8	7	5	440	337	237	93	86
130	NIEDERVIEHBACH	173	3,4-	160	32	25	37	38	28	2666	1873	1335	492	518
131	OTTERING	56	-	87	12	8	23	29	15	1377	1093	767	319	234
132	PILSTING, M.	325	-	308	48	46	81	92	41	4489	3575	2848	663	577
133	RAMPOLDSTETTEN	116	-	100	10	8	26	30	26	1925	1406	893	498	428
134	REISBACH, M.	528	1,1-	485	81	116	125	97	66	7025	4851	3705	1954	1740
135	SIMBACH, M.	377	1,3	352	42	87	97	81	45	4767	3611	2455	1119	928
136	SUESSKOFEN	52	-	90	13	14	24	24	15	1374	1072	828	227	234
137	WALLERSDORF, M.	367	1,3-	290	33	36	61	113	47	4561	3904	3255	625	268
	INSGESAMT	5753	0,5-	5293	789	869	1309	1465	861	86542	63128	47589	14502	16366

noch Land- und Forstwirtschaft			Nichtlandwirtschaftliche Arbeitsstätten											Schl. Nr.	
Viehbestand am 4.Dez.1972			Arbeitsstätten	Beschäftigte		Gliederung nach ausgewählten Wirtschaftsbereichen						Auf 100 Einwohner kamen Beschäftigte			Ausgezählte Löhne und Gehälter 1969
Rindvieh		Schweine		insgesamt	weiblich	Produzierendes Gewerbe		Handel		Verkehr, Dienstleistungen		in nichtlandw. Arbeitsstätten	im produzierenden Gewerbe		
insgesamt	darunter Milchkuhe					Arbeitsstätten	Beschäftigte	Arbeitsstätten	Beschäftigte	Arbeitsstätten	Beschäftigte				
am 27.Mai 1970															1000 DM
70	71	72	73	74	75	76	77	78	79	80	81	82	83	84	

REGIERUNGSBEZIRK NIEDERBAYERN

KREISFREIE STÄDTE

2633	1020	4367	2188	30884	12301	575	15
------	------	------	------	-------	-------	-----	----

Schl. Nr.	Gemeinde	Industrie			Handwerk		Bauhauptgewerbe		Bautätigkeit und Wohnungswesen				Einzelhandel	
		Betriebe mit 10 u. mehr Beschäftigten	Beschäftigte	Geleistete Arbeitsstunden 1972	Betriebe am 31. März 1968	Beschäftigte am 30. Sept. 1967	Betriebe	Beschäftigte	Fertiggestellte		Bestand an		Arbeitsstätten	Beschäftigte
									Wohngebäude	Wohnungen	Wohngebäude	Wohnungen		
		Monatsdurchschnitt 1972					am 30. Juni 1972		1971		am 31. Dez. 1971		am 30. Sept. 1968	
		85	86	87	88	89	90	91	92	93	94	95	96	97

REGIERUNGSBEZIRK NIEDERBAYERN

KREISFREIE STÄDTE

261	LANDSHUT	53	9590	13991	663	5696	30	1109	125	435	7052	20848	554	3206
262	PASSAU	30	7340	9940	597	6075	35	2265	171	520	6107	17122	482	2683
263	STRAUBING	41	3707	5439	562	6312	29	1365	183	696	6086	15657	548	2962
	INSGESAMT	124	20637	29370	1822	18083	94	4739	479	1651	19245	53627	1584	8851

LANDKREISE

271	LKR. DEGGENDORF													
111	AUFMOLING	-	-	-	22	102	2	.	1	3	414	520	12	26
112	AICHA A.D. DONAU	-	-	-	10	58	3	33	1	2	271	297	6	9
113	AUERBACH	1	.	.	17	47	4	15	3	4	321	420	10	14
114	AUSSERNZELL	-	-	-	16	30	.	.	1	2	293	348	9	12
115	BERGERN	-	-	-	1	.	1	.	2	3	93	124	1	.
116	BERNRIED	-	-	-	18	68	3	42	9	11	232	284	7	9
117	BUCHBERG	-	-	-	2	.	.	.	6	7	122	138	2	.
118	BUCHOFEN	-	-	-	10	31	1	.	1	1	106	126	4	6
119	DEGGENDORF, GKST.	23	3117	4709	283	3565	22	1872	109	268	3191	7743	224	1539
120	ESENSTETTEN	2	.	.	11	34	1	.	2	3	304	449	13	21
121	EGG	1	.	.	9	22	2	.	7	8	249	332	7	18
122	GRAFLING	-	-	-	17	48	1	.	5	7	420	544	5	7
123	GRATTERSDORF	1	.	.	21	46	6	52	8	12	310	380	12	18
124	HAUNERSDORF	-	-	-	1	.	.	.	.	.	37	45	.	.
125	HENGERSBERG, M.	6	577	928	77	501	5	186	9	10	962	1553	54	145
126	HUNDING	-	-	-	11	30	2	.	2	3	224	267	5	12
127	IGGENSBACH	-	-	-	27	69	3	13	10	10	393	546	20	35
128	KUENZING	2	.	.	39	118	4	33	18	18	646	737	16	21
129	LAILING	-	-	-	3	8	.	.	4	4	72	91	2	.
130	LALLING	-	-	-	19	55	4	34	5	9	265	314	19	28
131	LANGENISARHOFEN	-	-	-	18	54	2	.	2	2	167	228	9	18
132	METTEN, M.	3	188	257	44	233	3	28	28	46	617	1042	26	41
133	MICHAELSBUCH	1	.	.	10	28	1	.	3	5	240	322	3	4
134	MIETRACHING	2	.	.	15	672	1	.	8	10	503	744	11	19
135	MOOS	3	168	282	24	74	.	.	.	5	285	423	17	39
136	NATTERBERG	2	.	.	15	80	1	.	13	25	327	525	11	12
137	NESSLBACH	1	.	.	11	27	.	.	8	9	248	287	12	18
138	NIEDERLALTEICH	-	-	-	12	101	1	.	12	21	273	401	9	16
139	OBBERPOERING	-	-	-	21	78	1	.	4	6	240	268	17	43
140	OFFENBERG	1	.	.	21	309	2	.	14	20	292	382	14	32
141	OSTERHOFEN, ST.	7	445	780	168	931	16	349	30	40	1988	2755	124	321
142	OTTMARING	-	-	-	9	18	.	.	.	.	94	101	5	7
143	OTZING	2	.	.	20	238	2	.	9	15	244	328	7	13
144	PANKOFEN	4	205	293	12	33	.	.	12	17	191	261	7	21
145	PENZENRIED	-	-	-	8	13	1	.	4	6	91	104	4	6
146	PLATTLING, ST.	11	1230	1984	134	1005	9	161	64	123	1679	3586	116	387
147	RCTTERSODORF	-	-	-	4	13	.	.	2	3	78	94	.	.
148	SCHAUFLING	-	-	-	12	21	.	.	3	3	271	345	9	11
149	SCHOELLNACH, M.	2	.	.	55	233	5	97	32	45	898	1102	55	107
150	SEEBACH	1	.	.	10	13	.	.	7	39	232	341	3	6
151	STEFANSPÖSCHING	-	-	-	24	89	4	33	4	9	322	431	10	29
152	WALLERFING	1	.	.	20	112	3	54	2	2	257	293	5	19
153	WINZER, M.	2	.	.	35	117	1	.	19	25	475	649	83	116
444	GEMEINDEFREIE GEBIETE	-	-	-	-	-	-	-	-	-	-	-	-	-
	INSGESAMT	79	8810	14170	1316	9337	117	3455	483	862	18937	30350	995	3211

LKR. DINGOLFING-LANDAU

111	ALTENBUCH	-	-	-	16	37	.	.	2	2	141	168	4	10
112	DINGOLFING, ST.	20	5187	7561	187	1150	11	360	62	119	2569	4436	165	621
113	EICHENDORF, M.	4	109	180	123	389	4	67	29	43	1540	1954	79	164
114	ETTLING	-	-	-	8	16	.	.	9	10	190	214	6	16
115	FRONTENHAUSEN, M.	2	.	.	61	356	4	73	6	9	624	925	55	125
116	GCTTFRIEDING	-	-	-	14	59	1	.	8	12	360	425	11	13
117	GROSSENPINNING	-	-	-	3	.	.	.	2	2	61	78	3	4
118	GROSSKOFELNBACH	2	.	.	34	211	3	25	8	8	302	431	14	22
119	HABERSKIRCHEN	1	.	.	17	35	1	.	1	1	172	179	8	11
120	POECKING	-	-	-	11	44	1	.	6	9	248	290	10	28
121	HUETTENKOFEN	-	-	-	7	12	.	.	.	.	66	72	2	.
122	LANDAU A.E. ISAR, ST.	9	1438	2334	177	977	15	295	68	113	2274	3552	121	454
123	LENGTAL	1	.	.	17	65	1	.	9	12	357	417	10	32
124	LGICHING	1	.	.	38	112	1	.	16	18	513	627	19	36
125	MAMMING	3	117	222	33	89	2	.	11	14	510	616	19	31
126	MARKLKOFEN	4	761	1404	36	137	1	.	22	33	705	943	19	49
127	MENCKOFEN	2	.	.	57	226	5	98	18	21	708	869	30	54
128	MOOSTHENNING	-	-	-	15	28	2	.	4	5	215	270	5	8
129	MUEHLHAUSEN	-	-	-	3	6	.	.	2	2	65	66	2	.
130	NIEDERLIEBACH	1	.	.	30	110	3	24	10	13	429	534	17	36
131	OTTERING	-	-	-	13	39	1	.	.	.	180	220	7	11
132	PILSTING, M.	3	222	321	68	280	3	9	30	44	1094	1406	57	104
133	RAMPOLDSTETTEN	-	-	-	2	.	.	.	.	.	130	139	2	.
134	REISBACH, M.	3	68	108	111	445	13	147	25	31	1208	1529	53	150
135	SIMBACH, M.	4	196	294	77	226	1	.	13	17	828	1043	40	104
136	SUESSKOFEN	-	-	-	8	19	1	.	3	3	122	134	4	5
137	WALLERSDORF, M.	3	116	174	76	356	7	112	24	37	1124	1594	54	168
	INSGESAMT	63	8546	13162	1242	5431	82	1353	388	578	16735	23131	816	2264

Schl. Nr.	Gemeinde	Fremdenverkehr		Baulandverkehr				Kommunale Finanzen							Schl. Nr.
		Gästebetten am 1. April 1972	Gästeankünfte	Baulandveräußerungen 1971		Gemeindesteueraufkommen 1972			Schlüsselzuweisungen für die Gemeinden 1973	Steuereinnahmekraft 1972		Realsteuereinkünfte 1972			
				insgesamt	Fläche	Kaufpreis		insgesamt		darunter			insgesamt	darunter Gemeindeanteil an der Einkommensteuer	
		Fälle	Fläche			insgesamt	je qm		Grundsteuer A	Grundsteuer B	Gewerbesteuer				
		im Fremdenverkehrsjahr 1971/72		Anzahl	1000 qm	1000 DM	DM	1000 DM			DM je Einwohner				
98	99	100	101	102	103	104	105	106	107	108	109	110	111	112	

REGIERUNGSBEZIRK NIEDERBAYERN

KREISFREIE STÄDTE

617	42717	72410	133	250	6068	24,29	23415	53	3604	18370	962	437	195	355	261
1626	101468	180049	85	131	5003	38,34	18037	129	2735	14254	3055	366	158	311	262
588	52612	75023	154	214	7059	32,95	15501	195	2272	12074	2934	369	150	316	263
2831	196797	327482	372	595	18130	30,50	56952	377	8611	44698	6950	393	169	329	

LANDKREISE

-	-	-	1	1	.	.	181	77	21	83	249	133	58	89	111
-	-	-	6	3	42	12,79	107	37							

Schl. Nr.	Gemeinde	Gebietsstand Fläche am 1. Januar 1973 qkm	Bevölkerungsstand										Schl. Nr.		
			Wohnbevölkerung am 31. Dezember 1972						Bevölkerungsdichte (Einwohner je qkm)		Konfessionszugehörigkeit am 27. Mai 1970				
			insgesamt	männlich	weiblich	Bevölkerungszu- bzw. -abnahme (-) gegenüber			1950	1972	Römisch-katholisch			Evangelisch	
						1939	1950	1961			Anzahl	%		Anzahl	%
			1	2	3	4	5	6	7	8	9	10		11	12

noch: Bevölkerungsstand														Bevölkerungsbewegung				Schl. Nr.
Von der Wohnbevölkerung am 27. Mai 1970 waren ... Jahre alt								Privathaushalte am 27. Mai 1970		Lebendgeborene	Gestorbene	Zugezogene	Fortgezogene					
unter 1	1 bis unter 6	6 bis unter 15	15 bis unter 18	18 bis unter 21	21 bis unter 45	45 bis unter 65	65 und mehr	insgesamt	davon					Ein-personen-haushalte	Mehr-personen-haushalte			
14	15	16	17	18	19	20	21	22	23	24	im Jahre 1972							
14	15	16	17	18	19	20	21	22	23	24	25	26	27	28				

272 LKR. FREYUNG-GRAFENAU

111	ALTREICHENAU	15,54	1264	608	656	22,0	1,4	5,9	80	81	1198	98,8	5	0,4	25	122	280	82	50	304	221	129	343	39	304	13	11	112	85	111	
112	AUSSERNBRUNST	5,45	664	307	357	68,5	6,4	34,1	115	122	624	97,5	14	2,2	10	89	135	25	23	179	113	66	187	25	162	17	8	37	44	112	
113	BISCHOFREUT	14,02	835	388	447	17,2	44,5	14,4	107	60	826	95,9	21	2,4	10	80	155	47	34	220	208	107	287	59	228	9	10	47	40	113	
114	BOEHMZWIESEL	14,66	1268	623	645	22,6	2,5	10,7	84	86	1192	97,6	23	1,9	17	134	308	65	40	335	200	122	314	39	275	17	12	44	45	114	
115	EBERHARDREUT	3,63	565	251	314	40,2	10,6	13,7	141	155	523	97,8	7	1,3	13	56	105	24	16	156	104	61	194	40	154	12	8	40	21	115	
116	EPPENSCHLAG	17,01	880	425	455	6,3	10,3	0,7	58	52	881	98,8	11	1,2	12	100	197	40	40	240	165	98	265	49	216	17	7	29	32	116	
117	FINSTERAU	11,63	1072	530	542	25,5	6,0	11,1	98	92	924	99,5	3	0,3	18	100	190	65	55	297	189	118	323	60	263	18	9	64	55	117	
118	FREYUNG, ST.	37,93	6243	2942	3301	77,5	27,1	10,4	129	165	5476	91,3	344	5,7	69	537	1095	300	267	1845	1276	607	1939	409	1530	95	64	439	376	118	
119	FUERSTENECK	10,43	781	390	391	24,0	16,9	12,5	90	75	755	97,9	8	1,0	18	95	154	35	30	226	128	85	189	15	174	18	13	24	29	119	
120	GRAFENAU, ST.	19,50	3785	1701	2084	54,4	6,5	10,1	182	194	3531	93,1	231	6,1	54	322	629	167	171	1118	833	500	1241	282	959	48	59	269	296	120	
121	GRAINET	36,07	1867	846	1021	3,2	18,8	2,0	64	52	1828	98,5	16	0,9	41	195	382	109	84	506	331	208	500	44	456	38	18	66	81	121	
122	HAIDMUEHLE	6,99	998	478	520	24,3	38,4	2,0	232	143	871	95,0	13	1,4	11	77	147	53	46	266	197	120	310	68	242	19	12	89	72	122	
123	HAUS I. WALD	18,83	1497	684	813	11,6	12,1	5,1	90	80	1421	95,1	52	3,5	27	145	287	77	61	404	328	166	453	69	384	17	14	57	57	123	
124	HERZOGSREUT	7,33	523	243	280	4,2	16,7	6,4	86	71	505	97,3	12	2,3	8	40	104	32	27	139	107	62	144	17	127	1	6	20	19	124	
125	HINTEREBEN	14,55	840	395	445	5,1	17,3	0,7	70	58	848	98,8	6	0,7	18	111	203	33	28	239	139	87	205	21	184	17	12	19	50	125	
126	HINTERSCHMIDING	13,65	1460	686	774	71,4	31,9	31,5	81	107	1371	96,7	35	2,5	29	181	327	75	63	437	195	111	327	27	326	26	9	52	54	126	
127	HOHENAU	20,68	1538	743	795	14,7	1,7	13,8	76	74	1443	97,8	7	0,5	28	186	324	89	66	416	225	142	409	46	363	36	15	41	64	127	
128	INERNZELL	22,12	1520	730	790	19,5	5,1	8,9	72	69	1482	96,9	18	1,2	41	183	336	76	74	397	257	166	447	80	367	27	17	67	67	128	
129	JANDELSBRUNN	27,87	2224	1096	1128	20,7	9,2	9,1	88	80	2112	94,5	25	1,1	36	217	493	115	84	667	393	229	568	67	501	39	41	98	65	129	
130	KARLSBACH	16,26	1061	505	556	7,1	9,8	4,0	72	65	1078	99,4	5	0,5	18	139	222	82	41	311	151	121	302	41	261	19	15	40	55	130	
131	KIRCHBERG	9,68	465	232	233	33,6	2,0	4,7	47	48	414	95,6	7	1,6	14	42	95	37	16	112	74	43	121	15	106	4	3	34	22	131	
132	KUMREUT	29,29	2239	1075	1164	24,3	9,9	3,6	85	76	2076	95,1	37	1,7	33	212	486	113	106	588	433	212	595	83	512	44	20	90	97	132	
133	LACKEN- AEUSER	3,45	357	168	189	20,6	13,6	3,5	120	103	315	91,0	13	3,8	5	51	68	23	9	93	62	35	97	13	84	10	2	29	19	133	
134	MAUTH	17,22	1529	729	800	18,2	2,9	3,2	91	89	1505	99,0	10	0,7	31	156	282	81	79	458	272	161	488	88	400	31	17	61	63	134	
135	NEUDORF	13,14	1080	516	564	66,9	19,1	17,9	69	82	973	98,5	8	0,8	16	131	212	42	43	293	156	95	284	42	242	17	7	55	28	135	
136	NEUREICHENAU	27,37	2249	1091	1158	20,1	3,6	9,2	85	82	2118	95,9	44	2,0	48	259	474	129	76	550	460	213	550	48	502	45	30	108	125	136	
137	OBERSCHREIBERG	11,16	1635	778	857	29,5	0,7	18,4	145	146	1455	95,0	68	4,4	18	145	255	84	71	468	320	171	554	130	424	20	7	116	87	137	
138	PERLESREUT, M.	20,18	2165	992	1173	13,9	10,1	17,6	119	107	2024	96,2	30	1,4	39	238	384	90	75	580	427	271	670	134	536	37	19	85	90	138	
139	PHILIPPSREUT	10,24	715	338	377	7,8	26,4	9,3	95	70	732	99,2	4	0,5	12	77	173	37	18	187	135	99	242	45	197	9	11	35	23	139	
140	RINGELAI	16,16	1703	793	910	47,3	15,9	20,9	91	105	1574	96,5	27	1,7	48	178	332	88	67	435	302	181	417	47	370	26	22	89	57	140	
141	ROEHRNBACH, M.	23,24	2186	1004	1182	22,7	16,2	5,1	112	94	2105	97,2	44	2,0	47	209	398	115	79	627	399	291	656	120	536	32	22	93	110	141	
142	SACKENBURG	28,04	1783	869	914	16,2	1,7	4,8	65	64	1696	94,5	50	2,8	36	169	365	101	75	517	325	207	507	66	441	30	18	63	62	142	
143	SANKT OSWALD	41,15	3393	1656	1737	37,6	7,2	3,3	77	82	3337	96,9	71	2,1	49	276	652	186	157	1141	641	341	1075	162	913	46	42	86	132	143	
144	SCHLAG	15,47	1868	930	938	70,3	21,1	5,7	100	121	1708	91,9	118	6,4	37	171	321	101	70	567	377	184	575	81	494	29	19	153	157	144	
145	SCHOFENEG	15,89	1140	532	608	5,9	13,2	12,9	83	72	1074	94,9	50	4,4	29	129	233	61	35	285	217	143	329	41	288	17	16	73	49	145	
146	SCHOENANGER	27,53	1976	916	1060	13,2	11,5	4,6	81	72	1913	95,5	59	2,9	39	227	415	107	78	544	355	239	618	115	503	31	20	63	113	146	
147	SCHOENBERG, M.	19,44	2532	1167	1365	34,7	3,6	9,2	126	130	2384	93,5	144	5,6	51	235	479	124	96	775	516	275	880	174	706	41	28	155	167	147	
148	SCHOENBRUNN A. LUSEN	22,47	1509	685	824	16,3	4,6	4,4	70	67	1454	97,8	4	0,3	40	175	357	71	54	384	238	167	456	51	405	30	12	36	38	148	
149	SCHIEGELAU	28,37	2539	1158	1381	21,5	14,9	6,5	105	89	2429	91,8	156	5,9	27	184	423	138	104	798	660	313	987	228	759	19	24	236	281	149	
150	THURNANSBANG	33,00	1910	917	993	20,0	1,2	20,9	57	58	1740	94,6	59	3,2	39	213	375	59	66	542	334	211	533	77	456	35	19	94	91	150	
151	WALDKIRCHEN, ST.	49,17	6539	3084	3455	42,1	7,5	14,6	124	133	6017	94,1	250	3,9	112	684	1231	368	303	1749	1264	680	1945	347	1598	105	76	277	277	151	
152	ZIENTING	21,73	1120	509	611	5,0	18,8	7,9	63	52	1037	97,5	21	2,0	19	104	191	61	39	281	216	153	378	107	271	19	14	90	46	152	
444	GEMEINDEFREIE GEBIETE	164,80	-	-	-	-	100,0	100,0	0	-	-	-	-	-	-	-	-	-	-	-	-	-	-	-	-	-	-	-	-	-	444
	INSGESAMT	984,33	73517	34710	38807	28,3	2,6	8,3	77	75	68969	95,3	2130	2,9	1292	7374	14274	3807	3016	20766	13943	7990	21930	3711	18219	1180	808	3775	3741		

273 LKR. KELHEIM

111	
-----	--

Schl. Nr.	Gemeinde	Gesundheitswesen				Schulwesen								
		Kranken- häuser	Planmäßige Krankenbetten			Volksschulen			Realschulen			Gymnasien		
			ins- gesamt	und zwar in		Schu- len	Schü- ler	Lehrer	Schu- len	Schü- ler	Lehrer	Schu- len	Schü- ler	Lehrer
				Akut- kranken- häusern	öffent- lichen Kranken- häusern									
am 31. Dezember 1972				am 1. Oktober 1972										
29	30	31	32	33	34	35	36	37	38	39	40	41		

272 LKR. FREYUNG-GRAFENAU														
111	AL TREICHENAU	-	-	-	-	-	-	-	-	-	-	-		
112	AUSSERNBRUNST	-	-	-	1	331	11	-	-	-	-	-		
113	BISCHOFREUT	-	-	-	1	245	7	-	-	-	-	-		
114	BOEHMZWIESEL	-	-	-	-	-	-	-	-	-	-	-		
115	EBERHARDSREUTH	-	-	-	1	131	4	-	-	-	-	-		
116	EPPENSCHLAG	-	-	-	-	-	-	-	-	-	-	-		
117	FINSTERAU	-	-	-	-	-	-	-	-	-	-	-		
118	FREYUNG, ST.	1	150	150	150	2	1018	36	1	424	19	1	456	28
119	FUERSTENECK	-	-	-	-	-	-	-	-	-	-	-	-	-
120	GRAFENAU, ST.	1	180	180	180	3	754	27	1	539	28	1	539	32
121	GRAINET	-	-	-	-	-	-	-	-	-	-	-	-	-
122	HAIDMUHLE	-	-	-	-	-	-	-	-	-	-	-	-	-
123	HAUS I. WALD	-	-	-	1	215	7	-	-	-	-	-	-	-
124	HERZOGSREUT	-	-	-	-	-	-	-	-	-	-	-	-	-
125	HINTEREBEN	-	-	-	-	-	-	-	-	-	-	-	-	-
126	HINTERSCHMIDING	-	-	-	1	639	20	-	-	-	-	-	-	-
127	HOHENAU	-	-	-	1	621	20	-	-	-	-	-	-	-
128	INNERNZELL	-	-	-	1	413	13	-	-	-	-	-	-	-
129	JANDELSBRUNN	-	-	-	1	604	20	-	-	-	-	-	-	-
130	KARLSBACH	-	-	-	1	185	6	-	-	-	-	-	-	-
131	KIRCHBERG	-	-	-	1	233	6	-	-	-	-	-	-	-
132	KUMREUT	-	-	-	1	182	5	-	-	-	-	-	-	-
133	LACKENHAEUSER	-	-	-	-	-	-	-	-	-	-	-	-	-
134	MAUTH	-	-	-	1	506	16	-	-	-	-	-	-	-
135	NEUDORF	-	-	-	1	154	4	-	-	-	-	-	-	-
136	NEUREICHENAU	-	-	-	1	729	22	-	-	-	-	-	-	-
137	OBERKREUZBERG	-	-	-	1	189	6	-	-	-	-	-	-	-
138	PERLESREUT, M.	-	-	-	1	680	22	-	-	-	-	-	-	-
139	PHILIPPSREUT	-	-	-	-	-	-	-	-	-	-	-	-	-
140	RINGELAI	-	-	-	1	200	5	-	-	-	-	-	-	-
141	ROEHRNBACH, M.	-	-	-	1	673	25	-	-	-	-	-	-	-
142	SALDENBURG	-	-	-	-	-	-	-	-	-	-	-	-	-
143	SANKT OSWALD	-	-	-	1	482	15	-	-	-	-	-	-	-
144	SCHLAG	-	-	-	1	128	5	-	-	-	-	-	-	-
145	SCHOEFWEG	-	-	-	1	354	11	-	-	-	-	-	-	-
146	SCHOENANGER	-	-	-	1	464	16	-	-	-	-	-	-	-
147	SCHOENBERG, M.	-	-	-	-	-	-	-	-	-	-	-	-	-
148	SCHOENBRUNN A. LUSEN	-	-	-	-	-	-	-	-	-	-	-	-	-
149	SPIEGELAU	-	-	-	1	400	13	-	-	-	-	-	-	-
150	THURMANSBANG	-	-	-	1	681	21	-	-	-	-	-	-	-
151	WALDKIRCHEN, ST.	1	76	76	76	3	1155	35	-	-	-	1	416	21
152	ZENTING	-	-	-	1	104	3	-	-	-	-	-	-	-
444	GEMEINDEFREIE GEBIETE	-	-	-	-	-	-	-	-	-	-	-	-	-
	INS GESAMT	3	406	406	406	33	12440	401	2	963	47	3	1411	81

273 LKR. KELHEIM														
111	ABENSBERG, ST.	1	46	46	46	2	1125	32	1	815	37	-	-	-
112	ADLHAUSEN	-	-	-	-	-	-	-	-	-	-	-	-	-
113	AIGLSBACH	-	-	-	1	299	9	-	-	-	-	-	-	-
114	ALTDUERNBUCH	-	-	-	-	-	-	-	-	-	-	-	-	-
115	ATTENHOFEN	-	-	-	-	-	-	-	-	-	-	-	-	-
116	BAD ABBACH, M.	1	726	-	-	1	645	19	-	-	-	-	-	-
117	BAIERSDORF	-	-	-	-	-	-	-	-	-	-	-	-	-
118	BERGHAUSEN	-	-	-	-	-	-	-	-	-	-	-	-	-
119	BIBURG	-	-	-	-	-	-	-	-	-	-	-	-	-
120	DUENZLING	-	-	-	-	-	-	-	-	-	-	-	-	-
121	ESSING, M.	-	-	-	-	-	-	-	-	-	-	-	-	-
122	GEIBENSTETTEN	-	-	-	-	-	-	-	-	-	-	-	-	-
123	GROSSGUNDERTSHAUSEN	-	-	-	-	-	-	-	-	-	-	-	-	-
124	GROSSMUSS	-	-	-	1	230	6	-	-	-	-	-	-	-
125	HAUSEN	-	-	-	-	-	-	-	-	-	-	-	-	-
126	HELCHENBACH	-	-	-	-	-	-	-	-	-	-	-	-	-
127	HERRNGIERSDORF	-	-	-	-	-	-	-	-	-	-	-	-	-
128	HERRNSAAL	-	-	-	-	-	-	-	-	-	-	-	-	-
129	HERRWAHLTHANN	-	-	-	-	-	-	-	-	-	-	-	-	-
130	HIEHNHEIM	-	-	-	1	186	7	-	-	-	-	-	-	-
131	HOERLBACH	-	-	-	-	-	-	-	-	-	-	-	-	-
132	HOLZMANNSHAUSEN	-	-	-	-	-	-	-	-	-	-	-	-	-
133	IHLERSTEIN	-	-	-	1	719	20	-	-	-	-	-	-	-
134	IRNSING	-	-	-	-	-	-	-	-	-	-	-	-	-
135	JACHENHAUSEN	-	-	-	-	-	-	-	-	-	-	-	-	-
136	KAPFELBERG	-	-	-	-	-	-	-	-	-	-	-	-	-
137	KELHEIM, ST.	1	210	210	210	3	1502	44	-	-	-	1	744	30
138	KELHEIMWINZER	-	-	-	-	-	-	-	-	-	-	-	-	-
139	KIRCHDORF	-	-	-	-	-	-	-	-	-	-	-	-	-
140	LAABERBERG	-	-	-	-	-	-	-	-	-	-	-	-	-
141	LANGQUAIT, M.	1	22	22	22	1	634	19	-	-	-	-	-	-
142	LEIBERSDORF	-	-	-	-	-	-	-	-	-	-	-	-	-
143	LEITENHAUSEN	-	-	-	-	-	-	-	-	-	-	-	-	-
144	LENGFELD	-	-	-	-	-	-	-	-	-	-	-	-	-
145	LINDKIRCHEN	-	-	-	-	-	-	-	-	-	-	-	-	-
146	LOHSTADT	-	-	-	-	-	-	-	-	-	-	-	-	-
147	MAINBURG, ST.	1	113	113	113	3	1236	35	-	-	-	1	644	32
148	MEIHERN	-	-	-	-	-	-	-	-	-	-	-	-	-
149	MITTERFECKING	-	-	-	-	-	-	-	-	-	-	-	-	-
150	MITTERSTETTEN	-	-	-	-	-	-	-	-	-	-	-	-	-

Erwerbs- tätige ins- gesamt	Erwerbstätigkeit										Bevölkerung mit über- wiegendem Lebens- unterhalt durch eigene Rente und dgl.	Berufspendler		Ausbildungs- pendler		Schl. Nr.
	davon im Wirtschaftsbereich					davon nach der Stellung im Beruf						Aus- pendler	Ein- pendler	Aus- pendler	Ein- pendler	
	Land- u. Forst- wirt- schaft	Produ- zierendes Gewerbe	Handel und Verkehr	Sonstiger Bereich (Dienst- leistungen)	Selb- ständige	Mittel- fende Familien- ange- hörige	Beamte	Ange- stellte (einschl. kaufm. Lehrlinge)	Arbeiter (einschl. gewerbli. Lehrlinge)							
										am 27. Mai 1970						
42	43	44	45	46	47	48	49	50	51	52	53	54	55	56		

504	197	196	42	69	80	147	18	32	227	176	152	110	213	79	111
227	53	140	19	15	39	37	7	25	119	85	80	292	142	-	112
343	98	119	44	82	53	65	25	38	162	156	87	29	47	72	113
476	186	227	27	36	80	119	18	19	240	171	205	22	64	3	114
210	50	123	18	19	23	38	14	11	124	85	130	8	78	34	115
427	231	156	19	21	157	77	11	9	173	147	148	25	61	-	116
375	88	193	23	71	28	29	31	33	254	174	188	9	22	38	117
2567	320	853	332	1062	277	258	567	475	990	849	189	1248	21	508	118
317	106	149	19	43	58	70	15	23	151	100	106	77	82	35	119
1642	182	599	256	605	235	189	217	379	622	666	302	929	15	1091	120
820	339	324	45	112	125	257	29	36	373	272	316	49	59	15	121
422	99	190	49	84	63	59	37	48	215	163	137	62	98	36	122
723	229	379	50	65	110	171	16	60	366	242	239	138	75	4	123
241	78	106	18	39	30	55	12	22	122	81	97	27	107	-	124
379	199	128	20	32	66	133	12	15	153	111	129	2	15	18	125
550	148	322	23	57	63	92	19	23	353	163	271	59	36	82	126
580	169	294	47	70	93	111	23	28	325	175	257	24	103	26	127
640	278	238	46	78	142	180	35	29	254	240	226	19	49	25	128
908	273	485	58	92	148	155	37	45	523	289	353	119	80	39	129
485	230	194	28	33	86	166	17	15	201	129	205	6	48	-	130
196	92	84	5	15	45	55	5	8	83	61	85	8	60	45	131
1001	395	452	54	100	172	265	26	69	469	290	361	110	154	46	132
137	42	41	6	48	29	33	17	4	54	47	33	14	45	86	133
615	173	303	41	98	76	102	40	38	359	217	175	115	57	1	134
424	135	206	36	47	46	93	19	38	228	129	237	5	36	21	135
980	418	349	62	151	181	298	51	55	395	286	176	152	237	215	136
613	85	434	35	59											



Schl. Nr.	Gemeinde	Land- und Forstwirtschaft												Schl. Nr.	
		Land- und forstwirtschaftliche Betriebe 1972								Bodennutzung 1972					
		ins-gesamt	Zu- bzw. Abnahme (-) gegen-über 1971 in %	darunter landwirtschaftliche Betriebe						Gesamt-wirt-schafts-fläche	Land-wirt-schaft-lich genutzte Fläche	darunter			Wald-flächen
				ins-gesamt	davon haben eine landwirtschaftlich genutzte Fläche von ha				Acker-land			Dauer-grünland			
					0,01	2	5	10					20 und mehr		
2	5	10	20	ha											
57	58	59	60	61	62	63	64	65	66	67	68	69			

272 LKR. FREYUNG-GRAFENAU

111	ALTREICHENAU .....	167	0,6-	162	49	58	38	14	3	1328	799	289	505	401
112	AÜSSERNBRUNST .....	43	2,3-	38	5	11	10	6	6	552	356	98	252	145
113	BISCHOFREUT .....	108	-	102	20	49	29	4	-	3923	519	56	463	3246
114	BOEHMZWIESEL .....	147	-	135	36	34	31	26	8	1447	932	310	609	368
115	EBERHARDSREUTH .....	65	1,5-	59	24	26	7	1	1	348	206	46	156	105
116	EPPENSCHLAG .....	130	0,8-	113	12	43	22	27	9	1567	936	378	549	513
117	FINSTERAU .....	57	1,0-	92	23	42	21	6	-	1109	462	104	358	403
118	FREYUNG, ST. ....	360	0,6-	281	84	86	51	53	7	6903	1765	578	1125	4622
119	FUERSTENECK .....	82	1,2-	66	11	12	14	22	7	1091	632	260	367	384
120	GRAFENAU, ST. ....	193	2,0-	125	28	29	29	35	4	2150	976	368	553	903
121	GRAINET .....	261	1,2	230	31	81	73	41	4	2722	1559	461	1075	938
122	HAICMUEHLE .....	83	-	77	17	30	19	11	-	624	373	39	333	74
123	HAUS I.WALD .....	172	0,6-	137	31	35	27	37	7	1814	1077	362	700	567
124	HERZOGSREUT .....	70	1,4-	63	10	33	11	8	1	536	348	53	294	113
125	HINTEREBEN .....	114	-	113	12	39	34	21	7	1308	905	220	682	315
126	HINTERSCHMIDING .....	128	0,8-	112	23	30	38	16	5	1104	747	152	576	254
127	HOHENAU .....	162	6,4-	123	13	33	38	30	9	1943	1092	442	634	710
128	INNERNZELL .....	213	1,4	184	39	36	61	44	4	2227	1298	351	922	800
129	JANDELSBRUNN .....	245	1,2-	226	33	75	66	33	19	3249	1801	501	1299	1273
130	KARLSBACH .....	140	0,7	131	27	47	27	20	10	1589	924	307	607	498
131	KIRCHBERG .....	65	1,6	56	7	12	21	14	2	721	449	111	331	227
132	KUMREUT .....	237	1,7-	218	33	72	51	43	19	2787	1728	514	1197	813
133	LACKEN-PAEUSER .....	69	3,0	61	28	17	13	3	-	350	239	45	192	77
134	MAUTH .....	137	0,7	114	22	41	28	21	2	8448	832	147	680	7287
135	NEUDORF .....	96	-	86	13	23	24	22	4	1231	709	245	455	418
136	NEUREICHENAU .....	318	0,6	294	69	102	64	46	13	6738	1969	603	1343	4364
137	OBERRKREUZBERG .....	128	1,6	118	49	40	19	8	2	962	534	172	353	249
138	PERLESREUT, M. ....	222	0,4-	176	44	47	37	41	7	1972	1209	373	824	602
139	PHILIPPSREUT .....	121	0,8-	81	14	51	12	4	-	707	320	24	296	221
140	RINGELAI .....	135	2,3	104	19	35	23	20	7	1498	795	209	567	544
141	ROEHRNBACH, M. ....	193	1,0-	175	33	48	39	38	17	2265	1474	553	892	629
142	SALDENBURG .....	199	1,0-	186	36	104	31	14	1	1429	803	275	507	516
143	SANKT OSWALD .....	221	14,0-	181	51	76	40	12	2	5114	902	197	697	3766
144	SCHLAG .....	133	0,8	115	43	21	26	21	6	1446	724	177	534	521
145	SCHOEFWEG .....	166	0,6	135	23	53	42	16	1	1365	729	178	550	494
146	SCHOENANGER .....	192	4,0-	171	47	88	29	7	-	1094	672	262	402	172
147	SCHOENBERG, M. ....	179	-	149	41	48	21	30	9	4483	1115	303	772	3054
148	SCHOENBRUNN A.LUSEN ..	168	0,6-	161	36	54	43	24	4	1312	948	301	642	177
149	SPIEGELAU .....	99	1,0-	82	39	34	8	1	-	6994	278	29	244	6194
150	THURMANSBANG .....	237	-	204	40	84	46	31	3	2878	1186	493	677	1504
151	WALDKIRCHEN, ST. ....	440	1,3-	360	91	129	70	51	19	4304	2281	517	1678	1624
152	ZENTING .....	190	-	161	38	61	35	24	3	1995	949	270	664	901
444	GEMEINDEFREIE GEBIETE	-	-	-	-	-	-	-	-	-	-	-	-	-
	INSGESAMT	6925	1,0-	5957	1342	2074	1363	946	232	97539	38553	11377	26551	50988

273 LKR. KELHEIM

111	ABENSBERG, ST. ....	283	0,4	214	53	27	31	56	47	4677	2739	2163	474	1326
112	ADLHAUSEN .....	38	2,6-	34	10	7	9	5	3	415	310	257	53	81
113	AIGLSBACH .....	159	-	147	16	23	31	43	34	3124	2002	1650	342	931
114	ALTDUERNBUCH .....	32	3,2	29	3	3	9	9	5	468	328	247	77	94
115	ATTENHOFEN .....	113	-	102	8	13	14	38	29	2302	1674	1511	156	526
116	BAD ABBACH, M. ....	67	1,5	45	8	6	10	9	12	1064	642	559	64	232
117	BAIERSDORF .....	32	-	31	1	2	8	12	8	563	443	355	85	67
118	BERGHAUSEN .....	36	2,7-	31	2	10	7	6	6	579	358	316	41	166
119	BIBURG .....	79	-	75	12	16	22	19	6	908	692	505	178	147
120	DUENZLING .....	50	3,8-	46	6	5	10	12	13	1018	738	629	170	242
121	ESSING, M. ....	57	-	42	12	8	6	10	6	730	371	247	116	209
122	GEIBENSTETTEN .....	23	-	22	1	3	5	11	2	557	252	180	68	66
123	GROSSGÜNDERTSHAUSEN ..	45	2,2-	44	4	4	11	15	10	892	650	581	64	195
124	GROSSMUSS .....	63	-	58	9	15	16	12	6	716	522	414	103	144
125	HAUSEN .....	67	-	58	10	12	12	18	6	856	596	487	103	226
126	HELCHENBACH .....	45	-	41	2	6	16	9	8	777	568	457	110	180
127	HERRNGIERSDORF .....	58	-	57	3	13	18	11	12	1272	845	703	129	375
128	HERRNSAAL .....	26	-	21	-	2	4	6	9	685	380	308	68	257
129	HERRNWAHLTHANN .....	71	1,4-	61	4	14	10	15	18	1486	961	775	174	425
130	HIEHHEIM .....	103	1,0	83	18	3	16	36	10	1797	1171	920	238	404
131	HOERLBACH .....	19	5,0-	19	-	2	4	6	7	434	351	266	84	65
132	HOLZMANNSHAUSEN .....	17	-	16	-	-	1	8	7	453	312	262	45	99
133	IHRLESTEIN .....	156	1,3-	128	65	44	8	7	4	948	548	331	186	231
134	IRNSING .....	77	1,3-	72	15	16	19	20	2	965	569	443	120	150
135	JACHENHAUSEN .....	28	-	23	4	2	7	4	6	455	259	203	51	138
136	KAPFELBERG .....	54	-	42	9	3	7	15	8	1038	509	372	128	481
137	KELHEIM, ST. ....	134	2,2-	84	27	19	16	16	6	10539	702	487	138	8849
138	KELHEIMWINZER .....	42	-	33	14	8	6	3	2	371	184	118	52	115
139	KIRCHDORF .....	112	6,7	109	16	15	21	38	19	1827	1317	1039	264	336
140	LAABERBERG .....	52	1,9-	50	9	4	9	11	17	989	739	612	116	172
141	LANGJAI, M. ....	100	2,0-	70	19	15	13	17	6	953	591	446	115	267
142	LEIBERSDORF .....	62	-	61	4	15	20	17	5	860	676	603	63	128
143	LEITENHAUSEN .....	44	-	43	4	7	11	12	9	876	596	477	111	257
144	LENGFELD .....	50	-	42	7	1	3	27	4	898	556	493	61	151
145	LINDKIRCHEN .....	114	0,9-	108	23	19	24	31	11	1500	1059	888	166	363
146	LOHSTADT .....	21	-	15	1	2	3	6	3	378	184	148	32	154
147	MAINBURG, ST. ....	201	2,6	173	59	33	35	33	13	2096	1285	1025	193	529
148	MEIHERN .....	66	3,1	59	12	20	13	9	5	735	473	336	129	192
149	MITTERFECKING .....	40	-	36	4	6	11	4	11	745	489	383	95	213
150	MITTERSTETTEN .....	61	1,7	60	3	12	12	14	19	1305	971	857	108	258

noch: Land- und Forstwirtschaft			Nichtlandwirtschaftliche Arbeitsstätten												Schl. Nr.
Viehbestand am 4.Dez.1972			Arbeits-stätten	Beschäftigte		Gliederung nach ausgewählten Wirtschaftsbereichen						Auf 100 Einwohner kamen Beschäftigte		Aus-gezählte Löhne und Gehälter 1969	
ins-gesamt	darunter Milchkuhe	Schweine		ins-gesamt	weib-lich	Produzierendes Gewerbe		Handel		Verkehr, Dienstleistungen		in nicht-landw. Arbeits-stätten	im Produ-zieren-den Gewerbe		
						Arbeits-stätten	Beschäft-igte	Arbeits-stätten	Beschäft-igte	Arbeits-stätten	Beschäft-igte				
am 27.Mai 1970															
70	71	72	73	74	75	76	77	78	79	80	81	82	83	84	

673	448	201	34	202	75	13	163	8	13	8	14	17	13	559	111
486	221	165	25	365	25	13	352	9	9	2	2	57	55	3468	112
322	224	108	35	166	45	11	58	5	11	13	41	15	7	584	113
1164	647	264	22	100	23	9	72	5	7	6	10	8	6	564	114
207	108	37	19	45	9	7	24	5	8	3	4	8	4	186	115
1117	517	478	33	85	23	9	48	8	10	10	18	10	5	339	116
206	139	70	32	124	69	9	63	6	11	10	19	12	6	713	117
1538	931														

Schl. Nr.	Gemeinde	Industrie			Handwerk		Bauhauptgewerbe		Bautätigkeit und Wohnungswesen				Einzelhandel	
		Betriebe mit 10 u. mehr Beschäftigten	Beschäftigte	Geleistete Arbeitsstunden 1972	Betriebe am 31. März 1968	Beschäftigte am 30. Sept. 1967	Betriebe	Beschäftigte	Fertiggestellte		Bestand an		Arbeitsstätten	Beschäftigte
									Wohngebäude	Wohnungen	Wohngebäuden	Wohnungen		
		Monatsdurchschnitt 1972					am 30. Juni 1972		1971		am 31. Dez. 1971		am 30. Sept. 1968	
85	86	87	88	89	90	91	92	93	94	95	96	97		

272 LKR. FREYUNG-GRAFENAU

111	ALTREICHENAU	2	.	.	16	56	2	.	3	4	287	436	5	25
112	AUSSERNBRUNST	3	320	636	9	47	-	-	2	3	136	185	6	8
113	BISCHOFREUT	-	-	-	11	34	1	.	-	1	184	255	5	15
114	BOEMHWESEL	1	.	.	8	29	1	.	2	2	237	321	6	8
115	EBERHARDSREUTH	2	.	.	7	12	-	-	6	11	120	190	7	10
116	EPPENSCHLAG	-	-	-	8	43	1	.	8	11	202	279	11	27
117	FINSTERAU	1	.	.	6	18	-	-	3	3	205	305	8	16
118	FREYUNG, ST.	10	752	1265	87	766	7	432	21	81	1083	2042	57	276
119	FUERSTENECK	-	-	-	12	134	2	.	5	6	150	205	8	20
120	GRAFENAU, ST.	7	378	602	78	587	6	263	19	31	652	1268	55	246
121	GRAINET	2	.	.	28	100	2	.	3	3	396	501	14	28
122	HAIMUEHLE	2	.	.	13	140	2	-	3	9	190	328	5	13
123	HAUS I. WALD	1	.	.	23	90	1	.	14	18	357	503	10	22
124	HERZOGSREUT	2	.	.	6	20	1	.	1	1	121	144	3	.
125	HINTEREBEN	-	-	-	6	10	-	-	2	2	179	214	4	8
126	HINTERSCHEICING	-	-	-	9	95	1	.	9	15	278	381	5	8
127	HOFENAU	-	-	-	16	42	2	.	4	5	305	452	13	23
128	INNERNZELL	-	-	-	19	40	-	-	7	8	330	446	13	21
129	JANDELSBRUNN	4	471	768	22	86	2	.	2	3	444	608	5	12
130	KARLSBACH	-	-	-	9	12	-	-	1	1	217	305	7	11
131	KIRCHBERG	-	-	-	2	.	-	-	6	6	91	113	2	.
132	KUMREUT	2	.	.	19	48	1	.	4	6	452	609	14	28
133	LACKENHAUSER	-	-	-	1	.	-	-	1	2	82	111	3	6
134	MAUTH	4	194	354	15	65	-	-	4	7	332	457	11	29
135	NEUDORF	-	-	-	4	19	-	-	17	26	218	330	10	12
136	NEUREICHENAU	3	166	273	29	115	2	.	8	10	489	559	15	33
137	OBBERKREUZBERG	-	-	-	16	57	-	-	18	25	348	559	11	16
138	PERLESREUT, M.	1	.	.	42	361	4	242	10	25	429	664	19	35
139	PHILIPPISREUT	-	-	-	3	6	-	-	1	2	175	263	7	10
140	RINGELAI	2	.	.	14	38	-	-	6	6	305	433	10	28
141	ROEHRNBACH, M.	2	.	.	38	220	3	48	5	7	474	700	23	60
142	SALDENBURG	2	.	.	26	69	4	42	9	15	387	539	26	43
143	SANKT OSWALD	3	657	1041	34	197	2	.	21	33	704	1207	31	63
144	SCHLAG	3	775	1182	14	152	1	.	10	18	350	592	12	50
145	SCHOEFEWEG	-	-	-	15	50	1	.	9	18	264	353	17	26
146	SCHOENANGER	3	74	137	18	60	2	.	11	17	447	672	19	37
147	SCHOENBERG, M.	5	540	896	40	196	1	.	16	23	507	876	31	82
148	SCHOENBRUNN A. LUSEN	1	.	.	5	11	-	-	9	14	325	420	11	12
149	SPIEGELAU	6	1041	1767	34	360	2	.	27	45	537	1039	33	99
150	THURMANSBANG	2	.	.	30	103	4	38	24	33	459	593	17	26
151	WALDKIRCHEN, ST.	10	658	1080	84	544	8	260	15	32	1283	1954	63	291
152	ZENTING	1	.	.	21	63	-	-	11	14	296	424	11	18
444	GEMEINDEFREIE GEBIETE	-	-	-	-	-	-	-	-	-	-	-	-	-
	INSGESAMT	87	7112	11729	897	5105	64	2119	357	602	15067	22995	663	1809

273 LKR. KELHEIM

111	ARENSBERG, ST.	9	438	714	119	1188	6	597	52	73	1615	2342	84	222
112	ADLHAUSEN	-	-	-	11	32	1	.	1	2	71	88	4	7
113	AIGLSBACH	1	.	.	17	49	1	.	5	5	219	241	7	8
114	ALTDUERNBACH	-	-	-	1	.	-	-	2	2	50	51	1	.
115	ATTENHOFEN	-	-	-	9	19	1	.	4	4	145	154	4	5
116	BAD ABBACH, M.	1	.	.	31	172	2	.	28	54	629	1075	35	85
117	BAIERSDORF	-	-	-	2	.	-	-	1	1	39	45	1	.
118	BERGHAUSEN	-	-	-	1	.	-	-	-	-	40	45	1	.
119	BIBURG	1	.	.	11	44	-	-	3	4	162	183	4	7
120	DUENZLING	-	-	-	5	9	-	-	-	-	92	106	2	.
121	ESSING, M.	3	121	201	12	42	1	.	5	6	241	367	8	15
122	GEIBENSTETTEN	-	-	-	-	-	-	-	-	-	28	28	1	.
123	GROSSGUNDERTSHAUSEN	-	-	-	6	22	-	-	1	1	71	80	2	.
124	GROSSMUS	-	-	-	8	43	2	.	-	-	104	111	4	8
125	HAUSEN	-	-	-	12	76	4	66	10	13	157	190	3	5
126	HELCHENBACH	-	-	-	-	-	-	-	1	1	52	56	1	.
127	HERRNGIERSDORF	-	-	-	10	52	1	.	2	2	109	118	2	.
128	HERRNSAAL	-	-	-	2	.	-	-	2	3	48	57	1	.
129	HERRNWAHLTHANN	-	-	-	7	17	-	-	4	7	121	127	3	4
130	HIEFHEIM	-	-	-	17	67	2	.	7	9	152	159	8	11
131	HOERLBACH	-	-	-	-	-	-	-	-	-	25	26	1	.
132	HOLZMANNSHAUSEN	-	-	-	-	-	-	-	1	1	19	20	-	-
133	IRLERSTEIN	2	.	.	21	99	3	55	32	49	735	1033	16	23
134	IRNSING	1	.	.	10	25	1	.	4	4	126	138	4	6
135	JACHENHAUSEN	1	.	.	6	26	4	15	2	2	45	52	1	.
136	KAPPELBERG	-	-	-	5	32	2	.	-	-	100	125	5	10
137	KELHEIM, ST.	15	3859	6053	161	1107	10	268	47	121	2322	4533	123	580
138	KELHEIMINZER	-	-	-	5	14	-	-	11	23	225	311	5	7
139	KIRCHDORF	-	-	-	10	18	2	.	6	8	157	174	4	10
140	LAABERBERG	-	-	-	6	12	2	.	2	4	81	83	4	6
141	LANGGUAID, M.	3	315	600	51	296	2	.	18	22	476	732	28	88
142	LEIBERSDORF	-	-	-	6	36	2	.	1	1	96	102	2	.
143	LEITENHAUSEN	-	-	-	2	.	-	-	2	3	67	75	3	3
144	LENGFELD	-	-	-	7	13	-	-	5	5	158	224	5	12
145	LINDKIRCHEN	-	-	-	17	60	1	.	3	5	198	232	10	30
146	LOCHSTADT	-	-	-	-	-	-	-	1	1	67	78	1	.
147	MAINBURG, ST.	11	336	434	139	1063	7	229	38	68	1663	2745	120	348
148	MEIHERN	-	-	-	4	5	-	-	23	24	140	152	3	5
149	MITTERFECKING	-	-	-	3	5	1	.	6	11	167	225	6	8
150	MITTERSTETTEN	-	-	-	4	20	-	-	1	1	81	90	1	.

Schl. Nr.	Fremdenverkehr			Baulandverkehr				Kommunale Finanzen						
	Gästebetten am 1. April 1972	Gästeankünfte	Gästeübernachtungen	Baulandveräußerungen 1971		Gemeindesteueraufkommen 1972			Schlüsselzuweisungen für die Gemeinden 1973	Steuereinnahmekraft 1972		Realsteueraufbringungskraft 1972		
				Fälle	Fläche	insgesamt	darunter			insgesamt	darunter Gemeindeanteil an der Einkommensteuer			
	insgesamt	je qm	Grundsteuer A	Grundsteuer B	Gewerbesteuer		DM je Einwohner							
98	99	100	Anzahl	1000 qm	1000 DM	DM	1000 DM			DM je Einwohner				
101	102	103	104	105	106	107	108	109	110	111	112			

-	-	-	2	1	.	.	54	11	9	30	194	68	32	45	111
-	-	-	3	2	25	11,50	125	10	17	97	59	202	63	207	112
169	4142	51264	7	5	67	12,38	60	21	10	27	122	108	51	69	113
-	-	-	-	-	-	-	63	17	8	35	188	92	50	54	114
-	-	-	-	-	-	-	18	2	9	7	81	108	76	36	115
-	-	-	-	-	-	-	23	6	23	136	83	36	58	116	116
442	5184	33687	3	2	20	8,23	44	9	12	22	150	75	43	40	117
1669	21756	146504	32	174	1517	8,69	1354	30	217	1044	414	283	124	226	118
-	-	-	3	2	14	7,43	65	16	11	37	103	130	60	88	119
-	-	-	3	2	70	16,27	1282	17	114	1136	179	375	132	360	120
165	2383	15682	3	2	14	5,60	93	37	15	41	428	81	38	52	121
525	6891	63104	-	-	-	-	108	6	22	79	105	151	68	115	122
-	-	-	4	14	64	4,71	144	15	18	105	253	148	69	104	123
-	-	-	1	1	.	.	63	9	5	48	67	139	50	125	124
-	-	-	3	2	11	5,09	30	15	6	7	137	62	31	34	125
235	1624	18250	4	6	32	5,51	54	16	12	25	232	60	31	36	126
-	-	-	1	1	.	.	214	20	16	175	263	138	37	145	127
-	-	-	5	5	27	5,06	90	17	19	54	242	89	43	59	12

Schl. Nr.	Gemeinde	Gebietsstand Fläche am 1. Januar 1973 qkm	Bevölkerungsstand											Schl. Nr.	
			Wohnbevölkerung am 31. Dezember 1972						Bevölkerungsdichte (Einwohner je qkm)		Konfessionszugehörigkeit am 27. Mai 1970				
			insgesamt	männlich	weiblich	Bevölkerungszu- bzw. -abnahme (-) gegenüber			1950	1972	Römisch-katholisch		Evangelisch		
						1939	1950	1961			Anzahl	%	Anzahl		%
						%									
1	2	3	4	5	6	7	8	9	10	11	12	13			

273 NOCH LKR. KELHEIM

151	MUEHLHAUSEN	9,99	715	358	357	32,2	1,4-	10,2	73	72	664	95,5	29	4,2
152	NEUSTACT A.D.DONAU, ST.	41,50	6503	3183	3320	75,9	39,0	30,9	113	157	5327	84,2	809	12,8
153	NIEDERLEIERNDORF	9,92	467	228	239	8,6-	29,8-	6,4-	67	47	454	92,3	24	4,9
154	NIEDERUMELSDORF	8,85	428	200	228	14,1-	31,2-	2,3-	70	48	434	98,9	5	1,1
155	OBERPFFENBACH	10,94	538	313	225	3,3	13,5-	23,1	57	49	411	92,8	11	2,5
156	OBERNDORF	3,93	465	235	230	41,3	2,9	5,2	115	118	439	93,2	30	6,4
157	OBERULRAIN	6,70	192	105	87	19,7-	27,3-	7,2-	39	29	192	98,5	-	-
158	OFFENSTETTEN	20,48	1533	753	780	62,9	7,0	24,4	70	75	1355	92,0	99	6,7
159	PAINTEN, M.	13,51	1700	834	866	22,9	2,2	7,3	123	126	1695	95,9	70	4,0
160	PARING	9,50	318	173	145	15,4-	45,7-	14,1-	62	33	308	91,7	28	8,3
161	PEISING	10,40	405	195	210	41,1	20,2	35,9	32	39	337	86,4	51	13,1
162	PRUNN	7,21	293	137	156	17,2	20,4-	3,9-	51	41	287	95,3	14	4,7
163	RATZENHOFEN	19,33	1169	586	583	30,8	22,8-	4,1	78	60	1116	96,5	34	2,9
164	RATZENHOFEN, ST.	67,68	3896	1768	2128	25,6	17,1-	1,6-	69	58	3634	91,4	285	7,2
165	ROHR I.NB, M.	19,81	2088	1082	1006	35,1	7,9-	4,6	115	105	1928	93,1	113	5,5
166	SAAL A.O.DONAU	35,71	4509	2109	2400	80,5	10,1	0,3	115	126	3820	84,4	610	13,5
167	SAALHAUPT	5,80	214	104	110	10,5-	20,7-	6,5	47	37	195	95,6	9	4,4
168	SANDSBACH	9,99	464	232	232	31,8	20,4-	8,9	58	46	436	96,0	16	3,5
169	SCHNEIDHART	10,59	332	167	165	20,2-	36,8-	5,9-	50	31	338	96,3	8	2,3
170	SCHWAIG	6,39	753	416	337	54,0	22,8	40,0	96	118	608	96,1	22	3,5
171	SEMERKIRCHEN	7,47	186	102	84	10,6-	35,9-	12,3-	39	25	187	94,9	10	5,1
172	SIEGENBURG, M.	16,78	1873	908	965	11,6	16,8-	0,6-	134	112	1700	91,5	132	7,1
173	STAUBING	7,56	303	141	162	10,6	7,6-	2,3-	43	40	293	99,0	3	1,0
174	STEINBACH	10,31	607	324	283	14,3	23,4-	5,9	77	59	528	92,5	9	1,6
175	TEUGN	16,37	1087	543	544	32,4	2,5	9,9	65	66	1005	94,2	28	2,6
176	THALDORF	10,46	548	269	279	28,0	14,1-	8,7-	61	52	534	92,1	42	7,2
177	TRAIN	10,14	1237	597	640	21,5	2,3	25,1	119	122	1130	94,6	54	4,5
178	VOLKENSCHWAND	7,20	623	305	318	10,7	25,2-	1,1-	116	87	583	91,0	36	5,6
179	WALKERTSHOFEN	5,67	338	165	173	12,7	31,4-	8,2-	87	60	327	98,8	2	0,6
180	WELTENBURG	4,73	390	209	181	2,6	20,9-	1,5-	104	82	390	97,0	12	3,0
181	WILDENBERG	18,13	1145	559	586	12,9	21,7-	5,8	81	63	1052	90,8	56	4,8
444	GEMEINDEFREIE GEBIETE	123,46	-	-	-	-	100,0-	-	0	-	-	-	-	-
	INSGESAMT	1060,22	86425	41664	44761	41,1	0,6-	9,1	82	82	75861	89,0	7404	8,7

274 LKR. LANDSHUT

111	ADLKOFEN	28,13	1857	906	951	41,6	3,6-	19,7	68	66	1588	91,7	122	7,0
112	AHAM	40,53	1687	802	885	3,6	30,1-	2,4-	60	42	1566	92,6	109	6,4
113	ALTDORF	25,61	6344	3033	3311	198,1	95,9	90,1	126	248	4085	90,4	368	8,1
114	ALTFRAUNHOFEN	24,22	1188	570	618	1,5	26,8-	4,7	67	49	1102	93,8	58	4,9
115	ANDERMANNSDORF	8,65	411	197	214	-	24,4-	4,1	63	47	375	92,4	25	6,2
116	ARTH	7,89	332	157	175	4,4	28,1-	7,3-	59	42	305	92,7	21	6,4
117	ATTENHAUSEN	8,77	423	222	201	8,2-	34,5-	9,2-	74	48	429	96,4	16	3,6
118	BAIERBACH	16,75	639	322	317	7,8	26,9-	4,9	52	38	577	95,1	10	1,6
119	BAYERBACH B. ERGOLOSCH	23,26	1268	584	684	1,3	26,1-	6,1-	74	55	1279	96,4	32	2,4
120	BODENKIRCHEN	60,04	3890	1856	2034	34,0	9,6-	13,0	72	65	3662	94,1	150	3,9
121	BUCH A. ERLBACH	24,16	1597	794	803	46,9	2,4-	8,7	68	66	1389	91,6	104	6,9
122	DIEMANNKIRCHEN	16,31	485	244	241	5,5-	37,2-	13,2-	47	30	485	95,3	12	2,4
123	EBERSPOINT	6,17	491	229	262	5,4	28,6-	9,6	112	80	446	97,0	10	2,2
124	ECHING	30,40	1584	796	788	32,9	9,6-	7,0	58	52	1434	92,9	96	6,2
125	EGG	8,07	100	54	46	27,5-	55,0-	16,7-	28	12	101	98,1	-	-
126	ERGOLDING	16,31	6311	3032	3279	325,0	170,4	55,2	143	387	4711	81,2	863	14,9
127	ERGOLDING, M.	28,47	4687	2101	2586	32,6	4,4-	1,3	172	165	4296	91,2	359	7,6
128	ESSENACH	59,23	4297	2083	2214	34,5	14,2-	5,4	85	73	3882	92,0	282	6,7
129	FELIZENZELL	14,30	540	260	280	10,7-	33,8-	0,2	57	38	512	93,9	19	3,5
130	FRAUENBERG	19,34	1746	874	872	196,9	54,0	26,6	59	90	1306	81,1	262	16,3
131	FRAUENSATTLING	11,69	536	270	266	1,7	31,8-	6,6	67	46	473	93,8	30	6,0
132	FURTH	13,06	1340	714	626	44,6	8,2-	10,2	112	103	1212	94,4	44	3,4
133	GAINDORF	10,01	446	207	239	22,9	26,5-	5,3-	61	45	402	87,2	34	7,4
134	GEISENHAUSEN, M.	11,19	3418	1534	1884	56,4	12,3	9,2	272	305	2972	89,4	278	8,4
135	GERZEN	4,66	981	443	538	53,5	6,8-	6,5	226	211	820	87,0	81	8,6
136	GUENOLKOFEN	10,56	922	431	491	72,3	6,6	7,7	82	87	872	93,4	57	6,1
137	GUNDIHAUSEN	10,00	533	259	274	9,4	12,0-	5,3-	61	53	527	95,8	18	3,3
138	HAARBACH	9,14	570	265	305	12,0	22,3-	0,9-	80	62	578	95,1	30	4,9
139	HEBRAMSDORF	7,71	217	114	103	17,8-	40,1-	18,7-	47	28	220	94,4	10	4,3
140	HOFENDORF	6,69	248	119	129	20,8-	42,2-	18,4-	64	37	254	98,8	3	1,2
141	HOFENTHANN	47,39	1841	930	911	0,6-	33,3-	3,7-	58	39	1731	94,1	59	3,2
142	HOLZHAUSEN	23,23	608	311	297	22,6-	41,9-	14,4-	45	26	589	95,6	11	1,8
143	INKOFEN	7,87	305	155	150	12,4-	44,7-	9,0-	70	39	269	88,5	17	5,6
144	KLAHEM	15,25	1036	508	528	67,9	18,3	21,7	57	68	834	90,3	77	8,3
145	KROENING	58,60	2354	1178	1176	1,1-	29,3-	5,0-	57	40	2310	95,8	71	2,9
146	KUMHAUSEN	36,84	2764	1350	1414	76,1	24,5	45,0	60	75	2015	90,7	175	7,9
147	LICHTENHAAG	9,92	603	289	314	13,8	20,1-	9,2	76	61	554	91,7	48	7,9
148	MARTINSHAUN	7,34	260	113	147	4,1-	44,0-	8,8-	63	35	253	96,9	7	2,7
149	MARTINZELL	10,43	219	109	110	28,4-	46,1-	7,2-	39	21	226	97,8	5	2,2
150	METTENBACH	14,17	521	247	274	1,0	25,0-	4,2-	49	37	454	84,5	27	5,0
151	MUENCHSDORF	8,70	446	220	226	4,0	22,4-	2,2-	66	51	396	93,6	21	5,0
152	MUENSTER	5,00	211	102	109	16,6	23,3-	2,4	55	42	195	92,4	12	5,7
153	NEUFABRN I.NB	6,24	2140	1046	1094	49,2	1,1	5,2	339	343	1750	86,5	221	10,9
154	NEUFRAUNHOFEN	17,51	875	430	445	1,6-	28,9-	3,3-	70	50	846	95,8	36	4,1
155	NEUFUSEN B. LANDSHUT	15,27	758	384	354	35,4	11,1-	21,0	54	48	618	95,5	21	3,2
156	NIEDERAICHBACH	32,46	2194	1150	1044	51,5	0,1-	17,0	68	68	1890	90,5	158	7,6
157	NIEDEREULENBACH	4,29	101	117	117	14,8-	34,7-	4,4-	78	51	203	94,4	11	5,1
158	NIEDERHORNACH	15,06	488	241	247	8,9	21,8-	0,2-	41	32	432	88,0	7	1,4
159	OBERGLAIM	22,36	569	271	298	5,3-	35,2-	8,1-	39	25	564	96,7	19	3,3
160	OBERTATZKOFEN	21,60	809	402	407	10,2	26,3-	5,0-	51	37	730	89,2	55	6,7
161	OBERKOELLNBACH	18,16	645	301	344	10,7-	41,1-	14,9-	60	36	653	97,2	7	1,0
162	OBERLAUTERBACH	12,75	655	315	340	10,8	15,9-	3,5	61	51	604	94,7	31	4,9
163	OBERRUENCHEN	6,72	170	81	89	17,1-	36,1-	5,6-	40	25	178	100,0	-	-
164	OBERRONING	11,98	576	164	412	20,5	19,1-	4,2-	59	48	556	96,5	10	1,7

noch: Bevölkerungsstand														Bevölkerungsbewegung				Schl. Nr.
Von der Wohnbevölkerung am 27. Mai 1970 waren Jahre alt										Privathaushalte am 27. Mai 1970				Lebendgeborene	Gestorbene	Zugezogene	Fortgezogene	
										davon								

Schl. Nr.	Gemeinde	Gesundheitswesen				Schulwesen								
		Kranken- häuser	Planmäßige Krankenbetten			Volksschulen			Realschulen			Gymnasien		
			ins- gesamt	und zwar in		Schu- len	Schü- ler	Lehrer	Schu- len	Schü- ler	Lehrer	Schu- len	Schü- ler	Lehrer
				Akut- krank- häusern	öffent- lichen Krank- häusern									
am 31. Dezember 1972				am 1. Oktober 1972										
29	30	31	32	33	34	35	36	37	38	39	40	41		

273 NOCH LKR. KELHEIM

151	MUEHLHAUSEN	-	-	-	1	100	3	-	-	-	-	-	-	
152	NEUSTADT A.D.DONAU, ST.	1	32	32	2	1002	29	-	-	-	-	-	-	
153	NIEDERLEIERNDORF	-	-	-	-	-	-	-	-	-	-	-	-	
154	NIEDERUMELSDORF	-	-	-	-	-	-	-	-	-	-	-	-	
155	OBERPFFENBACH	-	-	-	-	-	-	-	-	-	-	-	-	
156	OBERNORDF	-	-	-	-	-	-	-	-	-	-	-	-	
157	OBERULRAIN	-	-	-	-	-	-	-	-	-	-	-	-	
158	OFFENSTETTEN	-	-	-	1	227	6	-	-	-	-	-	-	
159	PAINTEN, M.	-	-	-	1	255	7	-	-	-	-	-	-	
160	PARING	-	-	-	-	-	-	-	-	-	-	-	-	
161	PEISING	-	-	-	1	25	1	-	-	-	-	-	-	
162	PRUNN	-	-	-	-	-	-	-	-	-	-	-	-	
163	RATZENHOFEN	-	-	-	1	325	10	-	-	-	-	-	-	
164	RIEDENBURG, ST.	1	80	80	1	656	23	2	881	33	-	-	-	
165	ROHR I.NB, M.	1	30	30	1	457	14	-	-	-	387	18	-	
166	SAAL A.D.DONAU	-	-	-	1	561	16	-	-	-	-	-	-	
167	SAALHAUPT	-	-	-	-	-	-	-	-	-	-	-	-	
168	SANDBACH	-	-	-	1	88	2	-	-	-	-	-	-	
169	SCHNEIDHART	-	-	-	-	-	-	-	-	-	-	-	-	
170	SCHWAIG	-	-	-	-	-	-	-	-	-	-	-	-	
171	SEMERSKIRCHEN	-	-	-	-	-	-	-	-	-	-	-	-	
172	SIEGENBURG, M.	1	21	21	1	449	13	-	-	-	-	-	-	
173	STAUBING	-	-	-	1	106	3	-	-	-	-	-	-	
174	STEINBACH	-	-	-	-	-	-	-	-	-	-	-	-	
175	TEUGN	-	-	-	1	238	8	-	-	-	-	-	-	
176	THALDORF	-	-	-	1	150	4	-	-	-	-	-	-	
177	TRAIN	-	-	-	1	238	5	-	-	-	-	-	-	
178	VOLKENSCHWAND	-	-	-	1	322	12	-	-	-	-	-	-	
179	WALKERTSHOFEN	-	-	-	-	-	-	-	-	-	-	-	-	
180	WELTENBURG	-	-	-	-	-	-	-	-	-	-	-	-	
181	WILDENBERG	-	-	-	1	307	9	-	-	-	-	-	-	
444	GEMEINDEFREIE GEBIETE INSGESAMT	9	1280	554	554	33	12279	360	3	1696	70	3	1775	80

274 LKR. LANDSHUT

111	ADLKOFEN	-	-	-	1	260	8	-	-	-	-	-	-
112	AHAM	-	-	-	1	119	3	-	-	-	-	-	-
113	ALTDORF	-	-	-	1	886	26	-	-	-	-	-	-
114	ALTFRAUNHOFEN	-	-	-	1	139	3	-	-	-	-	-	-
115	ANDERMANNSDORF	-	-	-	-	-	-	-	-	-	-	-	-
116	ARTH	-	-	-	-	-	-	-	-	-	-	-	-
117	ATTENHAUSEN	-	-	-	-	-	-	-	-	-	-	-	-
118	BAIERBACH	-	-	-	-	-	-	-	-	-	-	-	-
119	BAYERBACH B. ERGOLDSB.	-	-	-	1	360	10	-	-	-	-	-	-
120	BODENKIRCHEN	-	-	-	-	-	-	-	-	-	-	-	-
121	BUCH A. ERLBACH	-	-	-	2	777	23	-	-	-	-	-	-
122	DIEMANSKIRCHEN	-	-	-	-	-	-	-	-	-	-	-	-
123	EBERSPOINT	-	-	-	-	-	-	-	-	-	-	-	-
124	ECHING	-	-	-	1	450	14	-	-	-	-	-	-
125	EGG	-	-	-	-	-	-	-	-	-	-	-	-
126	ERGOLDING	-	-	-	2	889	29	1	295	11	-	-	-
127	ERGOLDSBACH, M.	1	68	68	2	865	26	-	-	-	-	-	-
128	ESSENZACH	-	-	-	1	621	17	-	-	-	-	-	-
129	FELIZENZELL	-	-	-	-	-	-	-	-	-	-	-	-
130	FRAUENBERG	-	-	-	1	138	4	-	-	-	-	-	-
131	FRAUENSATTLING	-	-	-	-	-	-	-	-	-	-	-	-
132	FURTH	-	-	-	1	224	6	-	-	1	52	8	-
133	GAINDORF	-	-	-	-	-	-	-	-	-	-	-	-
134	GEISENHAUSEN, M.	-	-	-	1	727	22	-	-	-	-	-	-
135	GERZEN	-	-	-	1	556	17	-	-	-	-	-	-
136	GUENDLKOFEN	-	-	-	1	269	9	-	-	-	-	-	-
137	GUNDIHAUSEN	-	-	-	-	-	-	-	-	-	-	-	-
138	HAARBACH	-	-	-	1	103	3	-	-	-	-	-	-
139	HEBRAMSDORF	-	-	-	-	-	-	-	-	-	-	-	-
140	HOFENDORF	-	-	-	-	-	-	-	-	-	-	-	-
141	HOHENTHANN	-	-	-	3	494	16	-	-	-	-	-	-
142	HOLZHAUSEN	-	-	-	-	-	-	-	-	-	-	-	-
143	INKOFEN	-	-	-	-	-	-	-	-	-	-	-	-
144	KLAEHAM	-	-	-	-	-	-	-	-	-	-	-	-
145	KROENING	-	-	-	1	328	10	-	-	-	-	-	-
146	KUMHAUSEN	-	-	-	1	252	7	-	-	-	-	-	-
147	LICHTENHAAG	-	-	-	-	-	-	-	-	-	-	-	-
148	MARTINSHAUN	-	-	-	-	-	-	-	-	-	-	-	-
149	MARTINSZELL	-	-	-	-	-	-	-	-	-	-	-	-
150	METTENBACH	-	-	-	1	137	5	-	-	-	-	-	-
151	MUENCHSDORF	-	-	-	-	-	-	-	-	-	-	-	-
152	MUENSTER	-	-	-	-	-	-	-	-	-	-	-	-
153	NEUFABRN I.NB	-	-	-	1	309	9	1	434	22	-	-	-
154	NEUFRAUNHOFEN	-	-	-	1	226	7	-	-	-	-	-	-
155	NEUHAUSEN B. LANDSHUT	-	-	-	-	-	-	-	-	-	-	-	-
156	NIEDERAICHBACH	-	-	-	1	488	15	-	-	-	-	-	-
157	NIEDEREULENBACH	-	-	-	-	-	-	-	-	-	-	-	-
158	NIEDERHORNACH	-	-	-	-	-	-	-	-	-	-	-	-
159	OBERGLAIM	-	-	-	-	-	-	-	-	-	-	-	-
160	OBERHATZKOFEN	1	121	121	121	-	-	-	-	-	-	-	-
161	OBERKOELLNBACH	-	-	-	1	129	4	-	-	-	-	-	-
162	OBERLAUTERBACH	-	-	-	-	-	-	-	-	-	-	-	-
163	OBERMUENCHEN	-	-	-	-	-	-	-	-	-	-	-	-
164	OBERRONING	-	-	-	2	178	6	1	163	9	-	-	-

Erwerbs- tätige ins- gesamt	Erwerbstätigkeit										Bevölkerung mit über- wiegendem Lebens- unterhalt durch eigene Rente und dgl.	Berufspendler		Ausbildungs- pendler		Schl. Nr.
	davon im Wirtschaftsbereich					davon nach der Stellung im Beruf						Aus- pendler	Ein- pendler	Aus- pendler	Ein- pendler	
	Land- u. Forst- wirt- schaft	Produ- zierendes Gewerbe	Handel und Verkehr	Sonstiger Bereich (Dienst- leistungen)	Selb- ständige	Mittel- fende Familien- ange- hörige	Beamte	Ange- stellte (einschl. kaufm. Lehrlinge)	Arbeiter (einschl. gewerb- l. Lehrlinge)							
										am 27. Mai 1970						
42	43	44	45	46	47	48	49	50	51	52	53	54	55	56		

328	136	137	25	30	70	87	11	19	141	95	118	8	41	24	151
2648	399	1523	311	415	392	325	122	430	1379	920	568	642	226	95	152
221	102	58	20	41	50	65	8	21	77	75	69	62	53	30	153
214	148	46	10	10	63	90	5	3	53	70	44	2	66	11	154
284	186	68	14	16	66	112	4	15	87	47	44	39	76	-	155
200	33	99	33	35	17	26	14	32	111	66	127	8	95	17	156
90	70	10	5	5	30	35	2	5	18	34	13	26	29	-	157
637	201	266	53	117	90	141	20	67	319	321	250	32	37	60	158
796	244	375	66	111	125	182	21	60	408	256	247	32	60	61	159
197	159	23	8	7	56	106	5	4	26	62	29	-	26	46	160
172	73	56	14	29	30	44	5	21	72	49	86	7	51	-	161
126	18	49	15	44	21	23	13	13	56	49	58	6	48	13	162
543	225	227	40	51	118	148	16	30	231	169	179	19	46	117	163
1722	445	595	195	487	320	373	157	239	633	658	342	253	123	626	164
841	235	362	71	173	178	172	63	69	359	338	199	39	55	227	165
1950	327	1130	248	245	244	248	90	451	917	715	781	401	385	97	166
109	78	17	7	7	25	55	1	1	27	31	28	-	43	-	167
225	110	80	15	20	42	75	4	9	95	58	79	90	30	33	168
187	135	39	6	7	48	78	2	6	53	46	42	5	6	-	169
270	87	139	24	20	43	49	7	18	153	80	160	4	107	-	170
106	68	23	5	10	22	42	2	1	39	26	30	3	31	65	171
882	243	408	112	119	181	188	27	110	376	322	234	159	57	26	172
140	69	54	9	8	20	53	2	4	61	31	62	12	40	34	173
324	159	113	21	31	58	109	7	21	129	47	96	79	86	-	174
508	150	261	46	51	72	97	16	61	262	123	273	8	100	39	175
269	91	131	30	17	31	63	11	30	134	88	148	10	18	74	176
543	185	261	40	57	101	140	13	42	247	162	195	34	38	52	177
306	97	148	29	32	49	60	5	37	155	90	86	42	76	188	178
184	86	79	8	11	34	59	3	10							

Schl. Nr.	Gemeinde	Land- und Forstwirtschaft												
		Land- und forstwirtschaftliche Betriebe 1972							Bodennutzung 1972					
		insgesamt	Zu- bzw. Abnahme (-) gegenüber 1971 in %	darunter landwirtschaftliche Betriebe					Gesamtwirtschaftsfläche	Landwirtschaftlich genutzte Fläche	darunter		Waldflächen	
				insgesamt	davon haben eine landwirtschaftlich genutzte Fläche von ..... ha						Ackerland	Dauergrünland		
					0,01	2	5	10						20 und mehr
2	5	10	20	ha										
57	58	59	60	61	62	63	64	65	66	67	68	69		

273 NGCH LKR. KELHEIM														
151	MUEHLHAUSEN	83	-	76	20	11	11	28	6	984	685	454	216	229
152	NEUSTADT A.D.DONAU,ST.	316	2,2-	277	79	32	47	81	38	4393	2835	2050	753	521
153	NIEDERLEIERNDORF	64	-	57	10	10	9	24	4	884	619	436	173	202
154	NIEDERUMELSDORF	65	1,6	64	10	9	16	21	8	904	681	606	64	138
155	BEREMPFENBACH	63	-	60	3	12	13	21	11	1053	764	698	52	246
156	OBERNORDF	50	-	37	13	11	9	4	-	417	164	142	14	112
157	OBERULRAIN	32	-	30	2	-	7	16	5	564	418	312	103	96
158	OFFENSTETTEN	119	1,7	101	23	14	23	25	16	2257	1189	939	221	880
159	PAINTEN, M.	136	3,5-	127	19	37	41	21	9	1364	952	713	215	327
160	PARING	61	-	57	5	3	10	29	10	1082	829	664	154	214
161	PEISING	30	3,2-	28	1	3	2	12	10	810	562	496	63	179
162	PRUNN	25	8,7	19	6	7	2	4	-	251	100	56	38	92
163	RATZENHOFEN	126	-	110	12	25	28	27	18	1911	1240	1047	171	509
164	RIEDENBURG, ST.	327	1,2	240	47	24	50	74	45	9854	2844	2087	720	6258
165	ROHR I.NB, M.	126	1,6-	108	16	11	21	36	24	2073	1521	1328	164	358
166	SAAL A.D.DONAU	187	-	146	18	18	29	53	28	3515	1878	1572	267	1064
167	SAALHAUPT	31	-	28	1	2	8	13	4	589	419	340	78	146
168	SANDBACH	55	1,8-	48	8	12	7	13	8	713	504	393	104	146
169	SCHNEIDHART	64	1,6	58	4	9	21	14	10	1049	744	617	121	240
170	SCHWAIG	56	5,1-	55	13	9	13	17	3	588	454	273	168	74
171	SEMERSKIRCHEN	30	-	30	3	5	7	8	7	748	486	410	66	235
172	SIEGENBURG, M.	170	1,2	135	39	27	26	34	9	4486	1103	872	219	3143
173	STAUING	43	30,3	37	9	3	7	11	7	686	447	335	106	209
174	STEINBACH	66	1,5-	63	5	14	17	20	7	1006	679	623	50	240
175	TEUGN	85	1,2-	68	7	14	7	27	13	1480	925	768	149	426
176	THALDORF	44	8,3-	42	6	7	13	9	7	996	598	526	65	298
177	TRAIN	107	5,3-	104	32	26	21	23	2	907	681	538	123	142
178	VOLKENSCHWAND	47	-	41	8	7	9	10	7	756	525	456	46	172
179	WALKERTSHOFEN	37	2,8	37	10	2	8	11	6	563	423	381	36	108
180	WELTENBURG	40	-	34	13	7	7	6	4	372	204	131	67	108
181	WILDENBERG	132	-	121	26	23	36	24	12	1695	1094	954	123	477
444	GEMEINDEFREIE GEBIETE	-	-	-	-	-	-	-	-	-	-	-	-	-
	INSGESAMT	5714	0,1-	4922	945	829	1033	1366	749	102202	55183	44269	9905	37033

274 LKR. LANDSHUT														
111	ADLKOFEN	214	1,4	187	31	45	36	41	34	2709	1947	1257	623	584
112	AHAM	214	-	200	23	25	45	56	51	3778	2625	1704	878	913
113	ALTDORF	169	0,6-	156	37	23	47	26	23	2323	1642	1123	444	376
114	ALTFRAUENHOFEN	147	0,7	127	16	18	21	41	31	2261	1780	1123	626	333
115	ANDERMANNSDORF	61	-	57	9	8	18	16	6	785	617	497	113	121
116	ARTH	32	-	28	-	4	6	5	13	1212	573	407	159	587
117	ATTENHAUSEN	69	-	69	6	10	23	18	12	977	780	538	226	142
118	BAIERBACH	56	3,0-	88	8	15	13	21	31	1677	1405	934	456	184
119	BAYERBACH B.ERGOLDSB.	130	1,6	120	16	21	33	32	18	2209	1667	1419	230	430
120	BODENKIRCHEN	389	0,5-	359	71	66	57	84	81	5542	4135	2683	1418	956
121	BUCH A.ERLBACH	160	1,2-	148	32	25	37	27	27	2474	1998	1353	610	340
122	DIEMANSKIRCHEN	88	-	79	5	13	21	18	22	1525	1094	733	350	369
123	EBERSPGINT	35	-	31	5	3	11	2	10	513	423	267	141	70
124	ECHING	171	0,6-	159	26	31	46	28	28	2812	1816	1247	529	504
125	EGG	18	-	18	-	-	-	1	17	850	629	536	90	177
126	ERGOLDING	87	-	80	22	8	13	19	18	1513	1062	794	194	197
127	ERGOLDSBACH, M.	183	2,7-	144	15	19	34	60	16	4316	1712	1425	264	2363
128	ESSENZACH	286	1,4	264	51	45	43	69	56	5691	4154	3320	759	1067
129	FELIZENZELL	92	4,5	91	12	11	20	26	22	1450	1191	747	438	110
130	FRAUENBERG	100	2,0-	88	18	12	16	22	20	1757	1062	700	323	359
131	FRAUENSATTLING	69	-	67	7	7	11	26	16	1236	948	588	341	197
132	FURTH	57	1,0	89	22	17	17	15	18	1320	986	735	241	243
133	GAINDORF	54	1,9	53	6	4	10	14	19	1056	875	541	319	148
134	GEISENHAUSEN, M.	94	-	81	18	13	19	15	16	1209	870	501	324	230
135	GERZEN	48	-	41	11	10	9	8	3	512	315	171	137	145
136	GUENGLKOFEN	73	1,4-	69	14	13	17	15	10	890	681	465	196	131
137	GUNDIHAUSEN	75	1,3-	74	11	14	21	19	9	901	789	474	295	60
138	HAARBACH	54	-	51	10	5	10	13	13	859	649	357	285	161
139	HEBRAMSDORF	37	-	37	3	6	10	10	8	783	550	480	64	197
140	HOFENDORF	40	-	38	2	7	7	15	7	667	515	422	83	114
141	HOHENTHANN	219	0,5	208	20	30	42	52	64	4825	3539	2984	522	958
142	HOLZHAUSEN	112	1,8-	107	6	16	22	32	31	2055	1603	1040	546	351
143	INKOFEN	47	4,1-	45	4	10	8	14	9	730	549	460	83	156
144	KLAHAM	77	-	72	12	8	11	19	22	1416	1082	913	150	235
145	KROENING	344	0,9-	327	32	60	80	94	61	5638	3892	2370	1486	1533
146	KUMHAUSEN	205	1,5	189	25	35	48	33	48	3685	2731	2029	650	644
147	LICHTENHAAG	62	1,6	58	8	6	11	19	14	965	751	463	279	166
148	MARTINSHAUN	43	2,4	40	5	2	10	11	12	803	620	502	107	132
149	MARTINSZELL	43	-	39	2	3	5	12	17	980	749	647	98	158
150	METTENBACH	70	-	63	9	7	19	18	10	1056	772	488	273	207
151	MUENCHSDORF	45	-	42	5	2	11	9	15	816	637	434	194	96
152	MUENSTER	27	3,6-	26	-	2	9	9	6	517	400	327	66	88
153	NEUFABRN I.NB	39	-	33	11	3	4	7	8	690	444	377	50	109
154	NEUFRAUNHOFEN	115	-	110	13	24	17	26	30	1947	1551	1077	463	302
155	NEUHAUSEN B.LANDSHUT	73	-	66	8	8	11	19	20	1520	1119	883	228	286
156	NIEDERAICHBACH	185	1,6-	165	29	22	41	45	28	3006	1971	1335	601	693
157	NIEDEREULENBACH	35	-	35	6	5	10	7	7	465	376	311	57	67
158	NIEDERHORNBACH	71	2,7-	69	2	10	17	20	20	1240	1016	836	163	147
159	OBERGLAIM	81	-	77	6	5	16	27	23	1667	1238	997	228	310
160	OBERHATZKOFEN	59	1,0-	55	18	11	19	23	24	1712	1293	1079	195	321
161	OBERKJELLNBACH	91	2,2	85	8	9	20	29	19	1647	1229	966	253	311
162	OBERLAUTERBACH	83	1,2-	78	9	22	22	17	8	1237	786	676	101	390
163	OBERMUENCHEN	29	-	29	1	3	3	8	14	706	570	453	114	102
164	OBERRONING	46	2,1-	43	4	7	8	13	11	1091	732	598	121	331

noch: Land- und Forstwirtschaft			Nichtlandwirtschaftliche Arbeitsstätten											Schl. Nr.	
Viehbestand am 4.Dez.1972			Arbeitsstätten	Beschäftigte		Gliederung nach ausgewählten Wirtschaftsbereichen						Auf 100 Einwohner kamen Beschäftigte			Ausgezählte Löhne und Gehälter 1969
Rindvieh		Schweine		insgesamt	weiblich	Produzierendes Gewerbe		Handel		Verkehr, Dienstleistungen		in nichtlandw. Arbeitsstätten	im Produzierenden Gewerbe		
insgesamt	darunter Milchkuhe					Arbeitsstätten	Beschäftigte	Arbeitsstätten	Beschäftigte	Arbeitsstätten	Beschäftigte				
am 27.Mai 1970															
70	71	72	73	74	75	76	77	78	79	80	81	82	83	84	

486	228	1130	32	73	17	10	39	7	11	12	19	11	6	263	151
2297	907	5390	252	2106	566	85	1536	85	229	70	292	33	24	17853	152
698	265	1056	22	159	22	9	33	7	9	3	5	40	7	2135	153
199	108	2512	21	34	15	5	11	8	9	5	8	8	3	94	154
93	56	2275	18	110	9	8	91	4	5	5	11	25	21	1156	155
137	69	209													



Schl. Nr.	Gemeinde	Gebietsstand Fläche am 1. Januar 1973 qkm	Bevölkerungsstand										noch: Bevölkerungsstand				Bevölkerungsbewegung				Schl. Nr.						
			Wohnbevölkerung am 31. Dezember 1972							Bevölkerungsdichte (Einwohner je qkm)			Konfessionszugehörigkeit am 27. Mai 1970				Von der Wohnbevölkerung am 27. Mai 1970 waren — Jahre alt					Privathaushalte am 27. Mai 1970		Lebendgeborene	Gestorbene	Zugezogene	Fortgezogene
			insgesamt	männlich	weiblich	Bevölkerungszu- bzw. -abnahme (-) gegenüber			1950	1972	Römisch-katholisch		Evangelisch		1 bis unter 6	6 bis unter 15	15 bis unter 18	18 bis unter 21	21 bis unter 45	45 bis unter 65		65 und mehr	insgesamt				
						1939	1950	1961			Anzahl	%	Anzahl	%										Einpersonenhaushalte	Mehrpersonenhaushalte		
			1	2	3	4	5	6	7	8	9	10	11	12	13	14	15	16	17	18		19	20	21	22	23	24

274 NOCH LKR. LANDSHUT

165	OBERSUESSBACH	8,06	634	313	321	14,2	29,0-	3,1-	111	79	608	96,8	17	2,7	10	54	108	35	26	182	133	80	165	15	150	8	8	36	15	165	
166	OHU	10,34	1590	758	832	221,9	80,1	40,5	85	154	1278	85,8	175	11,7	26	172	287	45	61	508	264	127	454	62	392	22	18	131	116	166	
167	PAINDLKOFEN	6,00	173	91	82	12,6-	27,6-	3,6	40	29	172	98,3	3	1,7	1	23	31	9	4	52	25	30	36	3	33	3	2	-	4	167	
168	PATTENDORF	15,42	1017	473	544	28,4	15,1-	10,7	78	66	887	87,8	93	9,2	13	102	147	34	43	269	225	177	256	26	230	13	22	119	101	168	
169	PAULUSZELL	18,74	645	313	332	19,4-	38,9-	13,0-	56	34	652	96,6	9	1,3	16	78	109	26	34	175	152	85	165	14	151	10	7	20	25	169	
170	PFÄFFENDORF	11,23	392	203	189	0,8	35,2-	9,3-	54	35	407	97,1	9	2,1	5	40	77	23	20	121	97	36	96	3	93	7	2	16	40	170	
171	PFEFFENDORF	10,05	137	58	79	36,6-	53,1-	23,9-	29	14	130	92,2	8	5,7	3	12	24	3	5	45	27	22	28	-	28	2	1	5	3	171	
172	PFEFFENHAUSEN, M.	18,62	2324	1075	1249	31,7	11,1-	6,1	140	125	2156	93,1	114	4,9	40	203	372	114	88	687	498	313	777	158	619	34	31	107	151	172	
173	PIEGENDORF	9,92	251	121	130	11,9-	35,5-	7,7-	39	25	246	96,9	6	2,4	8	24	48	11	12	62	52	37	56	3	53	3	3	4	10	173	
174	POSTAU	18,85	766	356	410	0,3-	32,6-	8,6-	60	41	750	92,1	34	4,2	13	65	149	37	38	234	160	118	209	20	189	15	16	18	32	174	
175	RAINERTSHAUSEN	6,90	234	113	121	5,3-	25,7-	2,5-	46	34	234	100,0	-	-	4	20	50	11	7	64	41	37	52	5	47	4	2	16	8	175	
176	ROTTENBURG A.D.L. ST.	14,38	3850	1945	1905	136,1	40,8	33,8	190	268	3015	85,1	446	12,6	57	351	484	141	177	1153	736	444	1114	223	891	46	33	384	324	176	
177	RUPRECHTSBERG	10,62	425	211	214	5,8-	32,2-	3,0-	59	40	430	99,1	2	0,5	8	41	74	12	14	135	92	58	103	8	95	6	3	8	10	177	
178	SALKSDORF	14,19	332	160	172	13,3-	38,3-	6,5-	38	23	328	98,5	-	-	5	23	66	15	12	52	73	47	72	-	72	4	3	13	13	178	
179	SCHALKHAM	22,70	944	417	527	11,6-	33,2-	9,5-	62	42	847	77,8	47	4,3	14	102	153	45	69	409	186	111	220	17	203	15	9	74	111	179	
180	SCHMATZHAUSEN	7,74	411	198	213	9,9-	33,8-	3,3	80	53	391	97,5	8	2,0	10	54	63	18	11	119	77	49	106	13	93	6	4	18	11	180	
181	SEYBOLDSDORF	10,90	665	302	363	27,6	15,7-	10,6	72	61	617	95,2	28	4,3	14	49	94	33	33	169	156	100	167	17	150	10	3	35	22	181	
182	TIEFENBACH	21,30	1556	771	785	77,8	21,3	32,0	60	73	1155	88,8	113	8,7	31	134	210	53	39	442	244	147	378	57	321	18	14	196	73	182	
183	VELDEN, M.	8,54	2334	1064	1270	31,1	10,6-	1,6-	306	273	2024	88,1	224	9,8	40	188	331	54	87	629	532	396	772	171	601	40	31	164	157	183	
184	VILSBIBURG, ST.	9,85	6752	2908	3844	73,6	20,6	13,5	568	686	5576	86,2	757	11,7	93	545	866	236	239	1917	1515	1057	2444	681	1763	75	95	559	438	184	
185	VILSFEIM	9,42	696	344	352	20,6	18,5-	2,7	91	74	654	94,1	30	4,3	10	68	127	39	25	200	135	91	180	19	161	6	9	17	23	185	
186	VILSLERN	16,22	875	425	450	-	26,5-	2,1	73	54	836	95,0	18	2,0	15	96	155	34	34	250	190	106	215	13	202	16	12	29	37	186	
187	WEIHMICHL	17,15	721	392	329	22,4	14,1-	1,2-	49	42	658	90,0	66	9,0	12	65	140	26	29	218	152	89	220	26	174	10	5	21	21	187	
188	WENG	15,60	945	461	484	8,9	19,6-	1,5-	75	61	916	98,0	12	1,3	20	89	166	50	46	257	190	117	224	15	209	21	13	30	55	188	
189	WIDDERSDORF	13,33	383	195	188	6,1	27,7-	9,9-	40	29	349	91,6	28	7,3	3	25	68	27	16	105	84	53	97	9	88	8	4	5	16	189	
190	WINKLSASS	8,15	363	171	192	22,6	19,5-	6,8	55	45	332	92,7	25	7,0	3	39	59	17	13	113	67	47	94	10	84	8	4	7	15	190	
191	WOERTH A.D.ISAR	4,87	1023	499	524	65,3	8,1-	8,1	229	210	898	92,2	68	7,0	21	76	184	38	36	280	191	148	313	59	254	8	10	103	50	191	
192	WOLFERDING	17,18	551	267	284	19,3-	40,4-	8,6-	54	32	546	97,5	9	1,6	9	57	105	16	20	158	118	77	132	4	128	13	6	20	25	192	
193	MURMSHAM	9,52	576	273	303	3,0	34,5-	7,1-	92	60	539	91,4	36	6,1	9	62	115	30	15	149	135	75	164	28	136	6	4	27	25	193	
444	GEMEINDEFREIE GEBIETE	5,27	-	-	-	-	-	100,0-	-	-	-	-	-	-	-	-	-	-	-	-	-	-	-	-	-	-	-	-	-	-	444
	INSGESAMT	1361,46	101898	48747	53151	39,9	4,6-	11,6	78	75	88341	90,7	6994	7,2	1673	9310	16133	4224	3922	29230	20462	12454	28534	4347	24187	1431	1106	7694	5822	-	

275 LKR. PASSAU

111	AICHA VORM WALD	18,53	1587	759	828	18,5	12,4-	10,7	98	86	1520	96,9	32	2,0	29	157	324	89	76	433	290	170	405	49	356	36	18	73	91	111
112	AIDENBACH, M.	17,11	2418	1069	1349	31,7	16,0-	8,4	168	141	2074	87,6	241	10,2	35	186	377	59	94	659	570	348	799	171	628	41	28	161	129	112
113	ALBERSDORF	16,50	827	389	438	21,4	19,8-	2,7-	62	50	756	89,7	65	7,7	13	95	180	39	31	222	174	89	219	20	199	13	7	41	68	113
114	ALDERSBACH	45,84	3161	1508	1653	0,5	25,4-	4,3-	92	69	3030	94,4	140	4,4	55	286	528	131	117	906	751	436	996	163	833	49	45	136	141	114
115	ALKOFEN	20,15	3117	1608	1509	32,2	1,7	11,4	152	155	2807	93,7	139	4,6	42	264	628	209	140	777	610	325	807	107	700	47	40	246	212	115
116	BAD FUESSING	55,10	4628	2128	2500	61,9	10,1	28,1	76	84	3476	92,9	202	5,4	64	340	545	191	168	1059	871	502	1131	182	949	71	53	655	250	116
117	BEUTELSBACH	20,39	1018	510	508	16,4-	38,6-	7,2-	81	50	1029	97,3	13	1,2	15	101	162	39	41	299	242	159	291	35	256	18	17	32	39	117
118	BREITENBERG	29,84	1844	887	957	7,2-	25,6-	6,6-	83	62	1825	96,4	29	1,5	57	226	379	70	82	477	371	231	510	64	446	42	22	85	102	118
119	BUECHLBERG	26,50	2871	1390	1481	33,9	2,4	10,8	106	108	2704	97,0	58	2,1	50	296	547	165	141	801	515	274	755	93	662	37	29	188	193	119
120	EGING, M.	16,26	2585	1187	1398	57,4	18,5	20,1	134	159	2375	93,2	139	5,5	35	285	469	120	107	731	505	297	817	134	683	35	19	151	127	120
121	FUERSTENSTEIN	19,30	3567	1723	1844	16,3	9,3-	3,5	204	185	3495	95,3	98	2,7	64	336	853	159	122	1019	713	403	1097	181	916	53	44	225	303	121
122	FUERSTENZELL	68,54	5937	2797	3140	35,8	18,1-	2,9-	106	87	5407	91,2	438	7,4	97	496	1097	278	258	1669	1289	747	1724	303	1421	88	67	319	405	122
123	GARHAM	20,32	1366	666	700	13,8	5,3-	6,6	71	67	1298	94,2	55	4,0	24	151	322	81	47	346	262	145	346	34	312	14	13	52	43	123
124	GRIESBACH I. ROTTAL, ST.	69,81	6275	2892	3383	17,9	17,2-	3,9	109	90	5739	92,3	314	5,0	98	582	996	258	215	1734	1419	916	1945	382	1563					

Schl. Nr.	Gemeinde	Gesundheitswesen				Schulwesen								
		Kranken- häuser	Planmäßige Krankenbetten			Volksschulen			Realschulen			Gymnasien		
			ins- gesamt	und zwar in		Schu- len	Schüler	Lehrer	Schu- len	Schüler	Lehrer	Schu- len	Schüler	Lehrer
				Akut- kranken- häuser	öffentlichen Kranken- häuser									
am 31. Dezember 1972				am 1. Oktober 1972										
29	30	31	32	33	34	35	36	37	38	39	40	41		

274 NOCH LKR. LANDSHUT

165	OBERSUESSBACH	-	-	-	1	175	4	-	-	-	-	-	-	
166	OHU	-	-	-	1	280	8	-	-	-	-	-	-	
167	PAINDKOFEN	-	-	-	-	-	-	-	-	-	-	-	-	
168	PATTENDORF	-	-	-	-	-	-	-	-	-	-	-	-	
169	PAULUSZELL	-	-	-	1	256	8	-	-	-	-	-	-	
170	PFAFFENDORF	-	-	-	-	-	-	-	-	-	-	-	-	
171	PFEFFENDORF	-	-	-	-	-	-	-	-	-	-	-	-	
172	PFEFFENHAUSEN, M.	-	-	-	1	563	18	1	154	7	-	-	-	
173	PIEGENDORF	-	-	-	-	-	-	-	-	-	-	-	-	
174	POSTAU	-	-	-	1	312	10	-	-	-	-	-	-	
175	RAINERTSHAUSEN	-	-	-	-	-	-	-	-	-	-	-	-	
176	ROTTENBURG A.O.L., ST.	-	-	-	1	766	23	-	-	-	-	-	-	
177	RUPRECHTSBERG	-	-	-	-	-	-	-	-	-	-	-	-	
178	SALKSDORF	-	-	-	-	-	-	-	-	-	-	-	-	
179	SCHALKHAM	-	-	-	-	-	-	-	-	-	-	-	-	
180	SCHMATZHAUSEN	-	-	-	-	-	-	-	-	-	-	-	-	
181	SEYBOLSDORF	-	-	-	-	-	-	-	-	-	-	-	-	
182	TIEFENBACH	-	-	-	-	-	-	-	-	-	-	-	-	
183	VELDEN, M.	1	60	60	1	713	22	-	-	-	-	-	-	
184	VILSBIBURG, ST.	1	200	200	2	1026	30	1	662	28	1	204	7	
185	VILSHEIM	-	-	-	1	512	17	-	-	-	-	-	-	
186	VILSLERN	-	-	-	-	-	-	-	-	-	-	-	-	
187	WEHMICHL	-	-	-	-	-	-	-	-	-	-	-	-	
188	WENG	-	-	-	-	-	-	-	-	-	-	-	-	
189	WIDDERSDORF	-	-	-	-	-	-	-	-	-	-	-	-	
190	WINKLSASS	-	-	-	-	-	-	-	-	-	-	-	-	
191	WOERTH A.D.ISAR	-	-	-	-	-	-	-	-	-	-	-	-	
192	WOLFERDING	-	-	-	-	-	-	-	-	-	-	-	-	
193	WURMSHAM	-	-	-	-	-	-	-	-	-	-	-	-	
444	GEMEINDEFREIE GEBIETE INSGESAMT	4	449	449	449	41	14527	439	5	1708	77	2	256	15

275 LKR. PASSAU

111	AICHA VORM WALD	-	-	-	1	322	10	-	-	-	-	-	-	
112	AIDENBACH, M.	1	50	50	1	610	19	-	-	-	-	-	-	
113	ALBERSDORF	-	-	-	-	-	-	-	-	-	-	-	-	
114	ALDERSBACH	-	-	-	1	404	12	-	-	-	-	-	-	
115	ALKOFEN	-	-	-	1	351	9	-	-	-	1	156	11	
116	BAD FUESSING	8	687	-	1	514	16	-	-	-	-	-	-	
117	BEUTLSBACH	-	-	-	1	75	2	-	-	-	-	-	-	
118	BREITENBERG	-	-	-	1	574	20	-	-	-	-	-	-	
119	BUECHLBERG	-	-	-	1	431	13	-	-	-	-	-	-	
120	EGING, M.	-	-	-	1	542	16	-	-	-	-	-	-	
121	FUERSTENSTEIN	-	-	-	2	811	24	-	-	-	-	-	-	
122	FUERSTENZELL	1	80	80	4	1071	34	-	-	-	1	344	15	
123	GARHAM	-	-	-	1	252	7	-	-	-	-	-	-	
124	GRIESBACH I.ROTTAL, ST.	1	72	72	1	907	32	1	553	23	-	-	-	
125	HAARBACH	-	-	-	1	455	14	-	-	-	-	-	-	
126	HAUZENBERG, M.	-	-	-	5	1830	57	1	574	22	-	-	-	
127	HOFKIRCHEN, M.	-	-	-	1	209	6	-	-	-	-	-	-	
128	HUTTHJRM, M.	1	59	59	1	916	28	-	-	-	-	-	-	
129	KELLBERG	-	-	-	1	243	8	-	-	-	-	-	-	
130	KIRCHHAM	-	-	-	-	-	-	-	-	-	-	-	-	
131	KOESLARN, M.	-	-	-	1	261	8	-	-	-	-	-	-	
132	MALCHING	-	-	-	1	83	2	-	-	-	-	-	-	
133	NEUBURG A.INN	-	-	-	2	518	15	-	-	-	-	-	-	
134	NEUHAUS A.INN	-	-	-	-	-	-	1	207	8	-	-	-	
135	NEUKIRCHEN VORM WALD	-	-	-	1	320	9	-	-	-	-	-	-	
136	OBERNEUREUTH	-	-	-	1	174	4	-	-	-	-	-	-	
137	OBERNZELL, M.	1	40	40	1	482	16	-	-	-	-	-	-	
138	ORTENBURG, M.	-	-	-	1	651	19	1	236	10	-	-	-	
139	OTTERSBERG	-	-	-	-	-	-	-	-	-	-	-	-	
140	PLEINTING, M.	-	-	-	1	241	7	-	-	-	-	-	-	
141	POCKING, ST.	-	-	-	2	1359	45	-	-	-	1	518	27	
142	RATHSMANNSDORF	-	-	-	1	182	5	-	-	-	-	-	-	
143	ROTTALMUENSTER, M.	1	150	150	2	717	24	-	-	-	-	-	-	
144	RUDERTING	-	-	-	1	281	8	-	-	-	-	-	-	
145	RUHSTORF A.O.ROTT	-	-	-	3	1012	34	-	-	-	-	-	-	
146	SALZWEG	-	-	-	2	648	19	-	-	-	-	-	-	
147	SANDBACH	-	-	-	1	115	3	-	-	-	-	-	-	
148	SONNEN	-	-	-	-	-	-	-	-	-	-	-	-	
149	TETTENWEIS	-	-	-	1	97	2	-	-	-	-	-	-	
150	THYRNAU	-	-	-	1	301	9	-	-	-	-	-	-	
151	TIEFENBACH	-	-	-	3	1116	33	-	-	-	-	-	-	
152	TITTLING, M.	-	-	-	1	657	22	1	432	21	-	-	-	
153	UNTERGRIESBACH, M.	-	-	-	2	1007	31	-	-	-	1	561	25	
154	VILSHOFEN, ST.	1	108	108	3	1205	39	-	-	-	1	662	29	
155	VOGLARN	-	-	-	-	-	-	-	-	-	-	-	-	
156	WEGSCHEID, M.	1	113	113	1	572	19	-	-	-	-	-	-	
157	WEIHMERTING	-	-	-	-	-	-	-	-	-	-	-	-	
158	WILDENRANNA	-	-	-	-	-	-	-	-	-	-	-	-	
159	WINDORF, M.	-	-	-	1	187	6	-	-	-	-	-	-	
160	WITZMANNBERG	-	-	-	1	156	5	-	-	-	-	-	-	
161	WOLFACHAU	-	-	-	1	165	4	1	271	15	-	-	-	
162	WOTZDORF	-	-	-	-	-	-	-	-	-	-	-	-	
163	ZEITLARN	-	-	-	-	-	-	-	-	-	-	-	-	
444	GEMEINDEFREIE GEBIETE INSGESAMT	16	1359	672	672	62	23024	715	6	2273	99	5	2241	107

Erwerbs- tätige ins- gesamt	Erwerbstätigkeit										Bevölkerung mit über- wiegendem Lebens- unterhalt durch eige- ne Rente und dgl.	Berufspendler		Ausbildungs- pendler		Schl. Nr.	
	davon im Wirtschaftsbereich					davon nach der Stellung im Beruf						Aus- pendler	Ein- pendler	Aus- pendler	Ein- pendler		
	Land- u. Forst- wirt- schaft	Produ- zierendes Gewerbe	Handel und Verkehr	Sonstiger Bereich (Dienst- leistungen)	Selb- ständige	Mithel- fende Familien- ange- hörige	Beamte	Anges- telle (einschl. kaufm. Lehrlinge)	Arbeiter (einschl. gewerb- liche Lehrlinge)	Aus- pendler							Ein- pendler
42	43	44	45	46	47	48	49	50	51	52	53	54	55	56			

305	136	106	27	36	77	88	13	24	103	110	88	19	59	135	165
603	83	337	96	87	56	53	27	126	341	171	377	38	60	9	166
102	68	19	3	12	38	32	2	4	26	35	23	1	15	21	167
417	150	169	36	62	87	85	17	54	174	217	136	125	91	62	168
376	254	82	20	20	93	188	8	11	76	106	82	9	71	66	169
228	144	57	12	15	52	90	6	6	74	41	72	3	63	12	170
85	75	8	-	2	23	48	1	2	11	25	9	1	23	-	171
1008	172	535	130	171	179	120	52	134	523	413	332	164	67	177	172
144	112	23	7	2	36	77	2	-	29	46	25	2	46	-	173
417	195	141	42	39	81	136	12	37	151	143	132	20	68	106	174
106	63	29	9	5	34	37	1	3	31	41	28	1	38	15	175
1661	182	657	211	571	215	187	340	265	654	535	309	926	104	87	176
239	147	74	9	9	57	98	4	11	69	67	78	11	68	-	177
190	145	34	5	6	53	79	1	8	49	49	44	2	69	-	178
665	290	310	27	38	125	185	9	24	322	142	311	15	114	35	179
169	63	76	16	14	46	45	4	15	59	56	54	14	49	24	180
325	148	115	27	35	63	59	6	68	129	130	151	6	89	1	181
637	224	237	83	93	120	130	23	102	262	173	327	49	117	72	182
960	121	547	133	159	177	122	40	160	461	502	298	274	55	191	183
2747	117	1458	458	714	304	165	235	716	1327	1318	356	1606	98	574	184
316	101	139	42	34	53	55	10	41	157	121	103	52	78	135	185
483	269	174	17	23	117	184	4	14	164	144	155	5	117	26	186
372	183	116	38	35	81	122	12	43	114	120	126	10	140	3	187
476	240	172	25	39	125	138	12	30	171	146	157	13	89	49	188
208	121	56	16	15	43	80	5	14	66	54	73	12	50	26	189
186	84	64	19	19	39	56	8	18	65	48	81	8	61	30	190
375	60	187	57	71	70	51	18	71	165	17					



Schl. Nr.	Gemeinde	Land- und Forstwirtschaft												
		Land- und forstwirtschaftliche Betriebe 1972							Bodennutzung 1972					
		insgesamt	Zu- bzw. Abnahme (-) gegenüber 1971 in %	darunter landwirtschaftliche Betriebe					Gesamtwirtschaftsfläche	Landwirtschaftlich genutzte Fläche	darunter		Waldflächen	
				insgesamt	davon haben eine landwirtschaftlich genutzte Fläche von ha						Ackerland	Dauergrünland		
					0,01	2	5	10						20 und mehr
bis unter					ha									
2	5	10	20	64	65	66	67	68	69					
57	58	59	60	61	62	63	64	65	66	67	68	69		

274 NOCH LKR. LANDSHUT														
165	OBERSUESSBACH	68	-	67	6	14	23	19	5	819	628	462	163	108
166	OHU	46	4,2-	46	8	2	12	12	12	1190	761	582	160	20
167	PAINLOKOFEN	31	-	28	4	5	4	13	2	390	286	219	63	78
168	PATTENDORF	64	-	62	6	2	13	23	18	1544	1079	906	163	338
169	PAULSZELL	120	0,8	114	11	14	27	28	34	1838	1533	955	573	206
170	PFÄFFENDORF	64	-	62	2	11	21	18	10	1079	780	686	86	232
171	PFEFFENDORF	26	-	25	-	1	3	5	16	813	636	549	84	143
172	PFEFFENHAUSEN, M.	107	1,8-	91	25	11	13	18	24	1785	1218	1015	194	394
173	PIEGENDORF	42	-	39	1	2	4	20	12	945	667	549	110	249
174	POSTAU	91	3,4	85	8	18	18	27	14	1728	1195	803	381	440
175	RAINERTSHAUSEN	36	5,3-	36	3	9	10	7	7	565	417	345	70	119
176	ROTTENBURG A.D.L., ST.	96	1,0-	85	16	20	14	14	21	1432	1011	810	151	235
177	RUPRECHTSBERG	65	1,5-	64	6	13	14	18	13	936	783	463	308	96
178	SALKSDORF	65	-	63	2	7	11	17	26	1437	1104	745	353	270
179	SCHALKHAM	131	3,1	121	4	27	26	32	32	2283	1692	1085	589	470
180	SCHMATZHAUSEN	49	-	47	10	7	10	12	8	767	570	541	26	125
181	SEYBOLSDORF	69	1,4-	65	5	14	17	17	12	958	758	460	281	156
182	TIEFENBACH	129	2,3-	119	23	15	26	24	31	2136	1637	1159	427	342
183	VELDEN, M.	73	2,7-	67	15	9	14	16	13	1053	793	431	316	126
184	VILSBURG, ST.	81	1,2-	55	13	13	6	12	11	1489	684	442	234	497
185	VILSHEIM	83	10,7	80	14	20	26	11	9	930	693	402	261	176
186	VILSLERN	135	-	130	18	27	33	36	16	1676	1444	931	487	158
187	WEIHMICHL	80	1,2-	69	3	5	19	19	23	1658	1266	957	296	311
188	WENG	120	4,0-	116	18	29	19	34	16	2002	1271	887	360	662
189	WIDDERSDORF	53	5,4-	51	1	6	14	16	14	951	763	577	185	121
190	WINKLSASS	38	2,7-	35	4	7	4	7	13	785	558	462	94	176
191	WERTH A.D.ISAR	38	2,6-	35	7	6	5	9	8	722	630	482	136	37
192	WOLFERDING	110	0,9-	103	9	15	25	28	26	1775	1435	910	503	216
193	WURMSHAM	72	2,7-	71	8	15	15	21	12	978	778	417	350	123
444	GEMEINFREIE GEBIETE INSGESAMT	7805	0,3-	7225	1000	1152	1581	1858	1634	132883	96210	69019	25587	26514

275 LKR. PASSAU														
111	AICHA VORM WALD	179	0,6-	155	38	43	22	42	10	1914	1197	483	706	583
112	AIDENBACH, M.	145	-	131	35	25	27	32	12	1556	1150	642	485	253
113	ALBERSDORF	125	0,8	99	12	25	24	33	5	1498	908	425	478	503
114	ALDERSBACH	321	0,6	304	58	65	70	62	49	5002	3469	2271	1155	1182
115	ALKOFEN	287	0,7-	278	114	79	38	28	19	2150	1660	935	666	203
116	BAD FUESSING	422	0,7	368	73	95	87	69	44	4675	3271	2273	931	610
117	BEUTELSBACH	160	1,8-	151	27	34	30	38	22	2059	1617	994	597	332
118	BREITENBERG	292	0,3	281	26	96	76	73	10	2872	2141	658	1477	552
119	BUECHLBERG	222	0,4-	205	44	64	25	54	18	2627	1689	530	1131	715
120	EGING, M.	171	2,3-	148	54	45	17	28	4	1626	838	356	448	616
121	FUERSTENSTEIN	207	16,9	181	73	49	24	28	7	1941	997	336	638	634
122	FUERSTENZELL	375	2,3-	354	69	63	65	65	92	5679	4589	2969	1570	623
123	GARHAM	219	0,5-	194	56	45	38	49	6	2079	1305	622	643	667
124	GRIESBACH I.ROTTAL,ST.	568	0,2	536	140	131	109	73	83	8064	4957	3015	1825	2484
125	HAARBACH	383	0,5-	362	55	115	83	76	33	4213	3146	1889	1178	820
126	HAUZENBERG, M.	492	2,2-	423	117	115	61	83	47	6966	3319	578	2268	3001
127	HOFKIRCHEN, M.	195	-	158	45	36	34	28	15	2131	1261	602	635	521
128	HUTTHURM, M.	342	-	296	74	77	49	71	25	3751	2414	858	1511	961
129	KELLBERG	85	-	77	22	14	10	22	9	1460	719	285	422	502
130	KIRCHHAM	110	1,9	107	20	26	12	21	28	1875	1458	1073	377	149
131	KOESSLARN, M.	159	1,9-	151	27	30	39	34	21	1980	1471	855	606	392
132	MALCHING	143	0,7-	136	13	28	21	40	34	2417	1835	1233	595	398
133	NEUBURG A.INN	295	1,0	279	75	78	50	52	24	2699	2065	1047	973	234
134	NEUHAUS A.INN	223	3,0-	203	45	42	39	31	46	3255	2433	1831	550	237
135	NEUKIRCHEN VORM WALD	232	-	200	31	57	38	66	8	2480	1669	553	1102	559
136	OBERNEUREUTH	126	0,8	125	19	40	38	19	9	1682	967	212	751	562
137	OBERNZELL, M.	130	0,8-	101	31	28	15	18	9	1542	734	229	482	622
138	ORTENBURG, M.	190	1,0-	168	45	33	32	31	27	2141	1584	943	599	347
139	OTTERSKIRCHEN	171	0,6-	150	23	44	30	39	14	2161	1329	581	735	715
140	PLEINTING, M.	64	1,5-	59	29	13	13	2	2	460	261	143	99	23
141	POCKING, ST.	394	2,0-	382	61	80	81	72	88	6776	5287	4190	1022	484
142	RATHSMANNSDORF	155	0,6-	124	22	34	24	27	17	1828	1126	511	612	584
143	ROTTALMUENSTER, M.	203	1,5	193	45	27	36	32	53	3092	2436	1596	780	367
144	RUDERTING	128	0,8	113	36	29	16	26	6	1272	825	280	517	303
145	RUHSTORF A.D.ROTT	352	2,2-	339	86	63	56	53	81	5314	4250	3025	1187	448
146	SALZWEG	205	4,6	182	36	41	27	53	25	2722	1808	581	1199	763
147	SANDBACH	133	2,3	115	31	20	33	27	4	1345	815	399	404	270
148	SONNEN	47	2,2	38	3	10	11	12	2	588	348	123	222	196
149	TETTENWEIS	188	0,5-	180	44	33	29	30	44	3074	2547	1839	671	272
150	THYRNAU	132	2,9-	110	29	22	7	37	15	1922	1204	501	666	559
151	TIEFENBACH	445	-	397	83	125	90	73	26	4614	2853	1004	1806	1325
152	TITTLING, M.	236	2,5-	214	86	64	24	27	13	2051	1212	424	723	563
153	UNTERGRIESBACH, M.	525	1,1-	455	109	135	60	114	37	7121	424	1100	2389	3059
154	VILSHOFEN, ST.	243	2,4-	212	65	46	43	36	22	2721	1846	974	817	348
155	VOGLARN	60	1,7	54	7	9	11	14	13	942	647	365	273	241
156	WEGSCHEID, M.	540	1,1	458	60	109	178	106	14	5986	3475	849	2600	2090
157	WEIHMERTING	83	-	78	14	16	9	13	26	1613	1279	870	490	194
158	WILDENRANNA	104	1,0	82	14	19	21	26	2	1327	632	154	475	602
159	WINDORF, M.	79	-	59	20	19	10	7	3	716	365	152	203	165
160	WITZMANNBERG	178	1,7	167	24	67	31	33	12	1813	1269	523	729	389
161	WOLFACHAU	307	0,3	286	64	92	46	44	40	3573	2513	1356	1121	694
162	WOTZDJRF	91	3,4	86	34	31	7	9	5	872	450	122	327	289
163	ZEITLARN	93	3,1-	85	22	21	19	14	9	1456	790	433	353	534
444	GEMEINFREIE GEBIETE INSGESAMT	11954	0,1-	10789	2485	2738	2085	2192	1289	147697	97971	51189	45126	34637

noch: Land- und Forstwirtschaft			Nichtlandwirtschaftliche Arbeitsstätten											
Viehbestand am 4.Dez.1972			Arbeitsstätten	Beschäftigte		Gliederung nach ausgewählten Wirtschaftsbereichen						Auf 100 Einwohner kamen Beschäftigte		Ausgezählte Löhne und Gehälter 1969
insgesamt	darunter Milchkuhe	Schweine		insgesamt	weiblich	Produzierendes Gewerbe		Handel		Verkehr, Dienstleistungen		in nichtlandw. Arbeitsstätten	im Produzierenden Gewerbe	
						Arbeitsstätten	Beschäftigte	Arbeitsstätten	Beschäftigte	Arbeitsstätten	Beschäftigte			
am 27.Mai 1970														
70	71	72	73	74	75	76	77	78	79	80	81	82	83	84

521	248	1156	35	103	26	13	60	12	19	8	15	16	10	451	165
545	175	1178	44	251	60	16	180	12	27	12	25	17	12	2320	166
350	157	584	4	6	3	2	3	1	2	1	1	3	2	-	167
1035	341	2516	37	444	54	14	367	10	17	9	32	44	36	3421	168
3041	942	981	24	59	19	9	26	6	9	6	14	9	4	180	169
315	161	2330	9	17</											

Schl. Nr.	Gemeinde	Industrie			Handwerk		Bauhauptgewerbe		Bautätigkeit und Wohnungswesen				Einzelhandel		
		Betriebe mit 10 u. mehr Beschäftigten	Beschäftigte	Geleistete Arbeiterstunden 1972	Betriebe am 31. März 1968	Beschäftigte am 30. Sept. 1967	Betriebe	Beschäftigte	Fertiggestellte		Bestand an		Arbeitsstätten	Beschäftigte	
									Wohngebäude	Wohnungen	Wohngebäude	Wohnungen			
															am 30. Juni 1972
Monatsdurchschnitt 1972	1000	1000	85	86	87	88	89	90	91	92	93	94	95	96	97

274 NCCF LKR. LANESFUT

165	OBERSUESSBACH	-	-	-	19	66	5	40	3	3	148	179	5	8
166	OFU	2	-	-	15	58	-	-	8	16	315	496	8	11
167	PAINCKOFEN	-	-	-	5	6	-	-	1	1	38	38	2	-
168	PATTENDORF	1	-	-	16	99	1	-	2	4	192	278	4	38
169	PAULUSZELL	-	-	-	9	26	1	-	1	1	156	170	2	-
170	PFAFFENDORF	-	-	-	1	-	-	-	2	3	51	101	2	-
171	PFEFFENDORF	-	-	-	1	-	-	-	-	-	29	31	-	-
172	PFEFFENHAUSEN, M.	2	-	-	54	419	3	158	13	23	563	827	23	48
173	PIEGENDORF	1	-	-	1	-	-	-	2	2	57	59	1	-
174	POSTAU	-	-	-	15	29	-	-	-	-	186	227	5	7
175	RAINERTSHAUSEN	-	-	-	4	6	-	-	1	2	52	56	2	-
176	RCTTENBURG A.C.L., ST.	4	812	1257	74	1069	3	699	19	49	750	1259	35	95
177	RUPRECHTSBERG	-	-	-	1	-	-	-	1	1	95	100	2	-
178	SALKSCORF	-	-	-	-	-	-	-	2	3	76	79	1	-
179	SCHALKHAM	-	-	-	19	62	-	-	1	2	205	226	8	15
180	SCHMATZHAUSEN	-	-	-	14	45	2	-	2	3	97	111	5	12
181	SEYBOLDSORF	-	-	-	12	18	-	-	3	3	153	183	3	5
182	TIEFENBACH	1	-	-	12	25	2	-	25	31	339	438	7	9
183	VELDEN, M.	4	156	221	67	287	6	110	14	23	497	802	49	115
184	VILSBIBURG, ST.	13	1474	2132	117	1053	7	295	43	71	1198	2458	88	515
185	VILSHEIM	1	-	-	15	99	3	66	14	16	163	202	8	14
186	VILSLERN	1	-	-	15	31	-	-	1	2	157	231	8	12
187	WEIHMICHL	-	-	-	13	47	3	23	5	5	169	205	5	8
188	WENG	-	-	-	16	54	-	-	1	2	205	239	7	8
189	WÖDERSORF	1	-	-	2	8	-	-	2	2	83	97	2	-
190	WINKLSASS	-	-	-	5	8	-	-	3	4	80	-102	3	3
191	WOERTH A.D.ISAR	2	-	-	21	74	1	-	3	7	203	334	10	24
192	WOLFERDING	-	-	-	3	4	1	-	1	1	130	135	2	-
193	WURMSHAM	-	-	-	17	30	2	-	-	-	151	172	11	19
444	GEMEINDEFREIE GEBIETE INSGESAMT	83	5325	8141	1533	7637	125	3022	616	1141	21477	30472	767	1984

275 LKR. PASSAU

111	AICHA VORM WALD	-	-	-	24	87	4	52	6	8	320	427	12	30
112	AIDENBACH, M.	4	160	281	68	395	5	141	11	16	520	845	39	100
113	ALBERSDORF	-	-	-	8	14	-	-	1	1	173	225	4	-
114	ALCERSBACH	3	265	423	74	196	3	19	9	10	814	1014	34	84
115	ALKOFEN	1	-	-	16	60	-	-	15	18	670	853	29	87
116	BAD FUESSING	2	-	-	56	206	2	-	41	290	832	1558	43	123
117	BEUTELSBACH	-	-	-	20	40	-	-	1	2	267	303	13	21
118	BREITENBERG	1	-	-	20	71	1	-	4	7	406	547	10	15
119	BUECHLEBEG	-	-	-	39	181	-	-	13	15	538	831	23	57
120	FEING, M.	2	-	-	50	333	4	171	6	9	532	856	25	87
121	FUERSTENSTEIN	11	1420	2212	35	134	1	-	11	17	697	1156	34	70
122	FUERSTENZELL	5	610	875	87	704	5	314	24	37	1128	1820	54	184
123	GARHAM	-	-	-	26	50	3	14	4	4	296	363	14	18
124	GRIESBACH I. ROTTAL, ST.	2	-	-	114	471	4	97	31	57	1471	1564	77	164
125	HAARBACH	-	-	-	37	111	5	98	7	9	604	676	22	41
126	HAUZENBERG, M.	10	1570	2839	100	653	5	302	52	95	1498	2573	85	226
127	HCFKIRCHEN, M.	-	-	-	29	103	1	-	5	9	399	531	16	26
128	HUTTENBURG, M.	6	657	920	44	357	4	132	21	39	824	1294	39	69
129	KELLBERG	-	-	-	12	26	1	-	6	11	222	365	7	11
130	KIRCHHAM	1	-	-	32	67	1	-	13	17	291	366	14	24
131	KOESSLARN, M.	-	-	-	41	141	2	-	1	3	448	586	23	44
132	MALCHING	-	-	-	18	56	2	-	2	2	258	338	8	30
133	NEUBURG A. INN	4	214	312	36	261	2	-	15	18	647	916	24	57
134	NEUHAUS A. INN	2	-	-	50	261	5	128	13	27	601	917	31	67
135	NEUKIRCHEN VORM WALD	1	-	-	16	62	2	-	3	5	397	546	11	16
136	OBERRAUBERHUT	3	43	90	10	18	-	-	7	15	212	281	5	19
137	OBERNZELL, M.	5	568	1583	48	529	2	-	16	37	583	1101	42	89
138	ORTENBURG, M.	3	104	160	58	319	2	-	13	16	597	856	41	126
139	OTTERSIRCHEN	-	-	-	22	105	2	-	6	14	289	370	7	10
140	PLEINTING, M.	-	-	-	22	112	1	-	1	3	308	525	19	47
141	POCKING, ST.	11	593	955	147	843	7	297	40	69	2006	3059	108	317
142	RATHSMANNSDORF	-	-	-	16	25	1	-	1	4	240	335	10	14
143	RCTT-ALMUENSTER, M.	4	381	588	70	792	3	330	13	21	880	1287	35	94
144	RUDERTING	1	-	-	21	274	1	-	9	14	389	574	9	23
145	RUFSTORF A.C. ROTT	8	2102	2603	87	550	9	304	20	62	1469	2117	61	127
146	SALZWEG	2	-	-	34	181	3	39	42	63	655	1007	21	62
147	SANDBACH	1	-	-	17	32	1	-	5	7	273	371	6	9
148	SCNEN	1	-	-	3	11	1	-	5	6	88	115	4	9
149	TETTENWEIS	2	-	-	33	191	2	-	5	7	369	483	13	24
150	THYRNAU	1	-	-	16	57	-	-	8	11	363	526	15	28
151	TIEFENBACH	3	28	47	43	153	3	42	18	32	912	1367	32	61
152	TITTLING, M.	10	587	1039	64	303	6	91	18	31	763	1296	46	95
153	UNTERGRIESBACH, M.	4	213	355	59	367	2	-	23	40	1027	1643	54	98
154	VILS-OFEN, ST.	10	955	1509	140	1389	8	688	15	68	1432	2722	105	446
155	VICGLARN	1	-	-	7	11	1	-	-	-	77	96	1	-
156	WEGSCHEID, M.	7	512	852	57	179	1	-	20	34	838	1242	50	95
157	WEIHMORFING	3	164	332	10	113	1	-	1	1	161	194	4	9
158	WILDENRANNA	2	-	-	6	11	-	-	6	7	175	236	6	14
159	WINDORF, M.	-	-	-	26	83	1	-	6	7	238	378	12	18
160	WITZMANNSBERG	-	-	-	6	13	-	-	3	7	271	350	5	14
161	WOLFACHAU	4	316	598	60	270	1	-	9	17	729	953	26	45
162	WOTZDORF	2	-	-	8	29	-	-	2	4	375	565	15	18
163	ZEITLARN	-	-	-	3	14	-	-	-	-	167	220	3	6
444	GEMEINDEFREIE GEBIETE INSGESAMT	143	12890	20288	2145	12014	121	4065	627	1323	30739	46227	1466	3573

Schl. Nr.	Gemeinde	Fremdenverkehr			Baulandverkehr				Kommunale Finanzen							
		Gästebetten am 1. April 1972	Gästekünfte	Gästeübernachtungen	Baulandveräußerungen 1971				Gemeindesteueraufkommen 1972				Schlüsselzuweisungen für die Gemeinden 1973	Steuereinnahmekraft 1972		Realsteueraufbringungskraft 1972
					Fälle	Fläche	Kaufpreis		insgesamt	darunter				insgesamt	darunter Gemeindeanteil an der Einkommensteuer	
							insgesamt	je qm		Grundsteuer A	Grundsteuer B	Gewerbesteuer				
im Fremdenverkehrsjahr 1971/72	Anzahl	1000 qm	1000 DM	DM	1000 DM				DM je Einwohner							
98	99	100	101	102	103	104	105	106	107	108	109	110	111	112		

-	-	-	12	9	62	6,80	151	34	15	101	49	222	71	212	165
-	-	-	20	13	220	16,75	384	13	49	322	68	277	89	269	166
-	-	-	3	3	10	2,94	9	8	1	20	97	27	71	167	-
-	-	-	2	1	-	-	149	33	24	92	81	205	77	167	168
-	-	-	-	-	-	-	94	52	6	36	72	153	36	140	169
-	-	-	-	-	-	-	40	35	3	44	151	63	91	170	-
-	-	-	-	-	-	-	28	26	0	2	12	195	37	163	171
-	-	-	16	17	162	9,46	586	48	102	433	99	311	116	269	172
-	-	-	-	-	-	-	29	23	2	3	28	139	43	101	173
-	-	-	7	38	82	2,18	172	46	13	111	80	256	77	236	174
-	-	-	1	1	-	-	35	18	3	13	21	191	67	146	175
-	-	-	17	13	334	26,18	1514	30	122	1355	185	403	114	430	176
-	-	-	3	10	63	6,52	46	25	4	16	47	146	48	111	177
-	-	-	1	1	-	-	44	37	3	2	35	140	26	115	178
-	-	-</													

Schl. Nr.	Gemeinde	Gebietsstand Fläche am 1. Januar 1973 qkm	Bevölkerungsstand							Konfessionszugehörigkeit am 27. Mai 1970			
			Wohnbevölkerung am 31. Dezember 1972					Bevölkerungsdichte (Einwohner je qkm)		Römisch-katholisch		Evangelisch	
			insgesamt	männlich	weiblich	Bevölkerungszu- bzw. -abnahme (-) gegenüber							
						1939	1950	1961	1950	1972	Anzahl	%	Anzahl
			1	2	3	4	5	6	7	8	9	10	11

276 LKR. REGEN

111	ACHSLACH	25,79	1049	502	547	8,7	11,1-	11,5	46	41	1000	98,2	15	1,5
112	ALLERSDORF	19,73	663	322	341	23,9-	37,3-	10,9-	54	34	667	98,7	3	0,4
113	ARNBRUCK	26,87	1666	771	895	1,5	13,9-	6,3	72	62	1518	94,5	61	3,8
114	BAERNZELL	12,50	662	332	330	15,7	2,3	1,4	52	53	660	98,1	3	0,4
115	BAYERISCH EISENSTEIN	22,03	1292	577	715	1,3-	40,8-	15,6-	99	59	1203	91,3	72	5,5
116	BISCHOFSMAIS	26,91	1430	659	771	11,3	6,3-	9,2	57	53	1375	95,8	40	2,8
117	BODENMAIS, M.	42,07	3266	1511	1755	7,1	12,7-	2,9-	89	78	3130	95,2	113	3,4
118	BOEBRACH	25,82	1439	710	729	9,1	12,3-	10,5	64	56	1348	96,5	29	2,1
119	BRANDTEN	12,68	544	287	257	8,4	9,0-	2,6	47	43	511	96,4	14	2,6
120	DRACHSELSRIED	34,74	2139	975	1164	29,5	0,2	16,4	61	62	1886	95,6	71	3,6
121	FRAUENAU	59,59	3488	1658	1830	8,4	11,1-	6,2-	66	59	3335	93,8	148	4,2
122	GEIERSTHAL	22,37	1915	880	1035	18,9	0,9-	3,3	86	86	1787	96,5	41	2,2
123	GOTTESZELL	9,23	1101	518	583	10,7	13,1-	12,3	137	119	1089	96,2	37	3,3
124	HCHDOORF	19,38	1225	571	654	6,2	14,4-	3,6-	74	63	1222	97,2	14	1,1
125	KIRCHAITNACH	12,70	537	276	261	16,1-	29,3-	4,4-	60	42	549	98,9	3	0,5
126	KIRCHBERG	12,83	1511	687	824	26,8	2,3	11,1	115	118	1460	98,2	20	1,3
127	KIRCHDOORF I. WALD	30,57	1981	972	1009	21,7	5,4-	12,1	68	65	1947	98,7	15	0,8
128	KOLLNBURG	27,40	1503	733	770	5,7-	22,0-	2,2	70	55	1443	97,3	8	0,5
129	LANGDORF	16,31	1211	581	630	32,5	0,5-	9,5	75	74	1146	96,4	30	2,5
130	LINDBERG	58,47	2472	1212	1260	1,7-	33,6-	6,9-	64	42	2332	93,6	78	3,1
131	LOHBERG	59,32	1918	826	1092	0,8	19,1-	2,5-	40	32	1840	96,4	44	2,3
132	MARCH	10,38	787	377	410	10,1	12,7-	1,7-	87	76	777	95,5	15	1,8
133	MOOSBACH	14,97	928	435	493	6,3-	4,7-	6,3	65	62	910	98,2	3	0,3
134	PATERSDORF	17,05	1750	845	905	38,1	0,1-	15,2	103	103	1570	94,9	41	2,5
135	PRACKENBACH	11,34	831	388	443	6,5	17,4-	5,7	89	73	771	96,5	19	2,4
136	RABENSTEIN	21,69	1060	505	555	10,3	27,1-	6,4-	67	49	987	93,8	41	3,9
137	RAINDORF	17,44	1108	524	584	7,8	10,7-	3,6	71	64	1103	99,3	4	0,4
138	REGEN, ST.	42,90	9023	4272	4751	82,0	29,6	22,3	162	210	7849	88,6	777	8,8
139	RINCHNACH	40,21	2802	1306	1496	17,5	3,5-	6,5	72	70	2689	96,8	61	2,2
140	RINCHNACHMUEHNT	11,81	960	459	501	21,2	15,2-	1,8	96	81	909	94,0	51	5,3
141	RUHMANSDORF	13,55	599	288	311	6,8-	27,3-	0,5	61	44	586	95,3	3	0,5
142	RUHMANNSFELDEN, M.	5,81	2113	935	1178	26,5	15,1-	0,3-	428	364	1970	94,0	90	4,3
143	TEISNACH, M.	25,77	2590	1191	1399	22,1	3,0-	1,0	104	100	2416	93,9	88	3,4
144	VEICHTACH, ST.	33,74	6435	2894	3541	37,3	0,1-	8,2	191	191	5756	90,9	397	6,3
145	WETZELL	40,74	1450	704	746	11,3-	24,7-	2,6-	47	36	1398	96,9	27	1,9
146	ZACHENBERG	27,30	1946	920	1026	12,4	12,5-	3,9	81	71	1846	94,0	35	1,8
147	ZELL	18,52	895	445	450	5,9	9,9-	6,3	54	48	881	99,4	4	0,5
148	ZNIESEL, ST.	14,79	9085	4218	4867	43,0	2,3	5,2	600	614	8070	90,1	584	6,5
444	GEMEINDEFREIE GEBIETE	94,83	-	-	-	-	100,0-	-	0	-	-	-	-	-
	INSGESAMT	1040,14	77374	36266	41108	20,7	7,4-	5,0	89	74	71936	93,9	3099	4,0

277 LKR. ROTTAL-INN

111	ARNSTORF, M.	64,61	4701	2133	2568	18,7	10,7-	2,8	81	73	4283	93,3	245	5,3
112	BAYERBACH	19,43	1499	708	791	19,3	23,4-	2,1-	97	77	1387	91,9	54	3,6
113	BIRNBACH	68,59	4945	2326	2619	11,7	21,0-	0,4-	91	72	4767	95,7	174	3,5
114	DIETERSBURG	55,18	2759	1325	1434	3,8-	30,3-	3,7-	72	50	2607	92,6	91	3,2
115	DIRNAICH	14,73	588	262	326	12,9-	41,0-	13,9-	68	40	589	96,9	18	3,0
116	EGGENFELDEN, ST.	20,30	9264	4003	5261	72,0	12,2	6,3	407	456	7744	85,3	1182	13,0
117	EGGLHAM	36,84	2252	1058	1194	0,9-	27,8-	0,4-	85	61	2082	91,7	113	5,0
118	ERING	39,55	2085	959	1126	11,6-	36,9-	13,1-	84	53	1998	92,6	126	5,8
119	FALKENBERG	34,98	1673	791	882	7,5	25,7-	6,6-	64	48	1651	96,8	47	2,8
120	FUENFLEITEN	15,43	829	403	426	1,4-	25,5-	8,9-	72	54	816	97,0	21	2,5
121	GANGKOFEN, M.	58,67	4490	2032	2458	1,7	25,9-	0,8	103	77	4248	92,3	271	5,9
122	GERATSKIRCHEN	12,91	601	294	307	7,3-	28,5-	1,0	65	47	584	99,0	4	0,7
123	HAMMERSBACH	16,05	838	408	430	7,3-	26,8-	0,8	71	52	774	93,0	44	5,3
124	HEBERTSFELDEN	43,68	3059	1458	1601	15,0	12,9-	5,3	80	70	2836	94,4	130	4,3
125	HOELSBRUNN	20,58	770	391	379	6,1-	33,9-	5,9	57	37	751	97,0	18	2,3
126	JOHANNISKIRCHEN	40,61	2255	1053	1202	0,6-	24,1-	2,6-	73	56	2236	97,7	43	1,9
127	JULBACH	9,30	1792	847	945	75,5	11,4	11,8	173	193	1648	92,8	99	5,6
128	KIRCHDOORF A. INN	28,76	3403	1584	1819	86,7	35,0	28,6	88	118	3076	92,0	201	6,0
129	KOHLSTORF	4,16	114	53	61	30,1-	41,2-	29,6-	47	27	133	97,1	4	2,9
130	LOHBRUCK	11,02	395	186	209	7,1-	28,4-	8,6-	50	36	405	98,8	2	0,5
131	MALGERSDORF	9,04	726	335	391	27,6	8,2-	25,4	87	80	584	92,0	46	7,2
132	MARIAKIRCHEN	14,18	644	313	331	4,0	29,8-	4,9-	65	45	654	98,1	13	1,9
133	MASSING, M.	24,64	2339	1095	1244	32,4	7,7-	16,5	103	95	2155	96,1	80	3,6
134	MITTERSCHIRCHEN	22,03	1383	627	756	31,7	12,3-	6,2	72	63	1294	95,1	52	3,8
135	MUENSCHEIDORF	23,81	1358	634	724	10,5	16,2-	2,5	68	57	1323	97,6	27	2,0
136	NEUKIRCHEN B. PFARRK.	19,23	969	480	489	5,7	22,2-	-	65	50	935	96,7	74	2,5
137	PETERSKIRCHEN	13,19	1001	487	514	36,0	0,1-	2,2-	76	76	893	89,8	87	8,8
138	PFARRKIRCHEN, ST.	52,86	9652	4452	5200	63,4	2,6	7,4	178	183	8315	87,1	1017	10,7
139	POSTMUNSTER	43,40	2412	1116	1296	3,5-	29,1-	7,7-	78	56	2183	91,2	197	8,7
140	REUT	31,97	1730	812	918	3,7	30,3-	0,8-	78	54	1642	95,4	76	4,4
141	RIMBACH	17,38	652	307	345	7,0-	30,6-	5,1-	54	38	660	98,1	13	1,9
142	ROSSBACH	24,35	1298	600	698	8,2-	26,8-	2,4	73	53	1236	98,0	14	1,1
143	SALLACH	11,08	289	137	152	19,3-	37,0-	13,7-	41	26	278	97,9	2	0,7
144	SCHOENAU	36,61	1550	738	812	6,2-	31,1-	6,7-	61	42	1511	96,5	42	2,7
145	SIMBACH A. INN, ST.	47,36	9385	4127	5258	34,1	8,4-	1,5	216	198	8100	87,0	872	9,4
146	STAUDACH	11,47	323	164	159	27,9-	46,2-	17,8-	52	28	342	98,0	7	2,0
147	STUBENBERG	18,19	1193	568	625	0,6	25,0-	6,1-	87	66	1088	91,4	79	6,6
148	TANN, M.	34,66	3164	1479	1685	16,5	25,1-	1,8-	122	91	2948	93,7	137	4,4
149	TRIFTERN, M.	40,86	3961	1802	2159	16,6	22,6-	4,0-	125	97	3687	91,7	276	6,9
150	ULBERING	12,48	535	267	268	2,4-	34,8-	9,5-	66	43	514	94,5	13	2,4
151	UNTERDIETFURT	32,08	1990	920	1070	18,9	19,1-	5,0-	77	62	1903	96,7	54	2,7
152	WITTBREUT	27,31	1402	663	739	0,4	23,1-	4,6-	67	51	1370	94,8	27	1,9
153	WURMANNQUICK, M.	41,89	2993	1452	1541	6,1	24,0-	0,1	94	71	2810	93,5	110	3,7
154	ZELLARN	30,30	2192	1054	1138	20,2	13,0-	10,7	83	72	2103	96,8	53	2,4
155	ZELL	11,91	497	245	252	4,6-	21,6-	6,4-	53	42	510	97,7	6	1,1
444	GEMEINDEFREIE GEBIETE	4,96	-	-	-	-	-	-	-	-	-	-	-	-
	INSGESAMT	1272,60	101950	47148	54802	19,4	16,0-	1,5	95	80	93653	92,1	6211	6,1

Schl. Nr.	noch: Bevölkerungsstand											Bevölkerungsbewegung				Schl. Nr.
	Von der Wohnbevölkerung am 27. Mai 1970 waren Jahre alt								Privathaushalte am 27. Mai 1970			Lebendgeborene	Gestorbene	Zugezogene	Fortgezogene	
	unter 1	1 bis unter 6	6 bis unter 15	15 bis unter 18												

Schl. Nr.	Gemeinde	Gesundheitswesen				Schulwesen								
		Kranken- häuser	Planmäßige Krankenbetten			Volksschulen			Realschulen			Gymnasien		
			ins- gesamt	und zwar in		Schu- len	Schüler	Lehrer	Schu- len	Schüler	Lehrer	Schu- len	Schüler	Lehrer
				Akut- kranken- häuser	öffentlichen Kranken- häuser									
am 31. Dezember 1972				am 1. Oktober 1972										
29	30	31	32	33	34	35	36	37	38	39	40	41		

276	LKR. REGEN												
111	ACHSLACH	-	-	-	-	1	144	4	-	-	-	-	-
112	ALLERSDORF	-	-	-	-	-	-	-	-	-	-	-	-
113	ARNBRUCK	-	-	-	-	1	241	7	-	-	-	-	-
114	BAERNZELL	-	-	-	-	-	-	-	-	-	-	-	-
115	BAYERISCH EISENSTEIN	-	-	-	-	1	73	3	-	-	-	-	-
116	BISCHOFMAIS	-	-	-	-	1	474	15	-	-	-	-	-
117	BODENMAIS, M.	-	-	-	-	1	425	13	-	-	-	-	-
118	BOBRACH	-	-	-	-	1	209	7	-	-	-	-	-
119	BRANDTEN	-	-	-	-	-	-	-	-	-	-	-	-
120	DRACHSELSRIED	-	-	-	-	1	366	11	-	-	-	-	-
121	FRAUENAU	-	-	-	-	1	436	13	-	-	-	-	-
122	GEIERSTHAL	-	-	-	-	1	163	5	-	-	-	-	-
123	GOTTESZELL	-	-	-	-	1	390	11	-	-	-	-	-
124	HOCHDORF	-	-	-	-	-	-	-	-	-	-	-	-
125	KIRCHAITNACH	-	-	-	-	1	218	6	-	-	-	-	-
126	KIRCHBERG	-	-	-	-	1	652	20	-	-	-	-	-
127	KIRCHDORF I. WALD	-	-	-	-	1	279	8	-	-	-	-	-
128	KOLLNBURG	-	-	-	-	1	207	6	-	-	-	-	-
129	LANGDORF	-	-	-	-	1	156	4	-	-	-	-	-
130	LINDBERG	-	-	-	-	1	232	7	-	-	-	-	-
131	LOHBERG	-	-	-	-	1	184	5	-	-	-	-	-
132	MARCH	-	-	-	-	1	274	11	-	-	-	-	-
133	MOOSBACH	-	-	-	-	1	82	2	-	-	-	-	-
134	PATERSDORF	-	-	-	-	1	290	9	-	-	-	-	-
135	PRACKENBACH	-	-	-	-	1	249	8	-	-	-	-	-
136	RABENSTEIN	-	-	-	-	1	81	2	-	-	-	-	-
137	RAINDORF	1	64	64	64	2	1427	42	1	653	27	-	-
138	REGEN, ST.	-	-	-	-	-	634	20	-	-	-	-	-
139	RINCHNACH	-	-	-	-	1	-	-	-	-	-	-	-
140	RINCHNACHMUENDT	-	-	-	-	-	-	-	-	-	-	-	-
141	RUHMANNSDORF	-	-	-	-	-	-	-	-	-	-	-	-
142	RUHMANNSFELDEN, M.	-	-	-	-	1	500	16	-	-	-	-	-
143	TEISNACH, M.	-	-	-	-	2	444	13	-	-	-	-	-
144	VIECHTACH, ST.	1	100	100	100	2	1075	34	1	572	25	1	522
145	WETTZELL	-	-	-	-	-	-	-	-	-	-	-	-
146	ZACHENBERG	-	-	-	-	-	-	-	-	-	-	-	-
147	ZELL	-	-	-	-	-	-	-	-	-	-	-	-
148	ZWIESEL, ST.	1	208	208	208	2	1398	40	1	280	11	1	687
444	GEMEINDEFREIE GEBIETE INSGESAMT	3	372	372	372	32	11303	342	3	1505	63	2	1209

277	LKR. ROTTAL-INN												
111	ARNSTORF, M.	1	40	40	40	1	704	20	-	-	-	-	-
112	BAYERBACH	-	-	-	-	1	127	3	-	-	-	-	-
113	BIRNBACH	-	-	-	-	3	1005	34	-	-	-	-	-
114	DIETERSBURG	-	-	-	-	2	425	12	-	-	-	-	-
115	DIRNAICH	-	-	-	-	1	97	3	-	-	-	-	-
116	EGGENFELDEN, ST.	1	66	66	66	2	1225	36	1	547	22	1	681
117	EGGLHAM	-	-	-	-	-	-	-	-	-	-	-	-
118	ERING	-	-	-	-	1	248	7	-	-	-	-	-
119	FALKENBERG	-	-	-	-	1	447	13	-	-	-	-	-
120	FUENFLEITEN	-	-	-	-	-	-	-	-	-	-	-	-
121	GANGKOFEN, M.	1	28	28	28	3	927	25	-	-	-	-	-
122	GERATSKIRCHEN	-	-	-	-	-	-	-	-	-	-	-	-
123	HAMMERSBACH	-	-	-	-	-	-	-	-	-	-	-	-
124	HEBERTSFELDEN	-	-	-	-	1	367	10	-	-	-	-	-
125	HOELSBRUNN	-	-	-	-	-	-	-	-	-	-	-	-
126	JOHANNISKIRCHEN	-	-	-	-	2	483	13	-	-	-	-	-
127	JULBACH	-	-	-	-	1	127	4	-	-	-	-	-
128	KIRCHDORF A. INN	-	-	-	-	1	595	19	-	-	-	-	-
129	KOHLSTORF	-	-	-	-	-	-	-	-	-	-	-	-
130	LOHBRUCK	-	-	-	-	-	-	-	-	-	-	-	-
131	MALGERSDORF	-	-	-	-	1	362	11	-	-	-	-	-
132	MARIAKIRCHEN	-	-	-	-	-	-	-	-	-	-	-	-
133	MASSING, M.	-	-	-	-	1	402	12	-	-	-	-	-
134	MITTERSIRCHEN	-	-	-	-	1	335	11	-	-	-	-	-
135	MUENCHSDORF	-	-	-	-	-	-	-	-	-	-	-	-
136	NEUKIRCHEN B. PFARRK.	-	-	-	-	-	-	-	-	-	-	-	-
137	PETERSKIRCHEN	-	-	-	-	-	-	-	-	-	-	-	-
138	PFARRKIRCHEN, ST.	1	176	176	176	2	1179	34	1	517	20	1	1000
139	POSTMUNSTER	-	-	-	-	1	306	9	-	-	-	-	-
140	REUT	-	-	-	-	1	155	4	-	-	-	-	-
141	RIMBACH	-	-	-	-	-	-	-	-	-	-	-	-
142	ROSSBACH	-	-	-	-	1	431	13	-	-	-	-	-
143	SALLACH	-	-	-	-	-	-	-	-	-	-	-	-
144	SCHOENAU	-	-	-	-	1	287	9	-	-	-	-	-
145	SIMBACH A. INN, ST.	1	252	252	252	2	1064	32	1	262	15	2	705
146	STAUDACH	-	-	-	-	-	-	-	-	-	-	-	-
147	STUBENBERG	-	-	-	-	1	184	5	-	-	-	-	-
148	TANN, M.	1	31	31	31	2	666	24	-	-	-	-	-
149	TRIFTERN, M.	-	-	-	-	1	788	21	-	-	-	-	-
150	ULBERING	-	-	-	-	-	-	-	-	-	-	-	-
151	UNTERDIETFURT	-	-	-	-	1	311	8	-	-	-	-	-
152	WITTBREUT	-	-	-	-	1	358	12	-	-	-	-	-
153	WURMANSQUICK, M.	-	-	-	-	1	455	14	-	-	-	-	-
154	ZEILARN	-	-	-	-	1	372	10	-	-	-	-	-
155	ZELL	-	-	-	-	-	-	-	-	-	-	-	-
444	GEMEINDEFREIE GEBIETE INSGESAMT	6	593	593	593	39	14432	428	3	1326	57	4	2386

Erwerbs- tätige ins- gesamt	Erwerbstätigkeit										Bevölkerung mit über- wiegendem Lebens- unterhalt durch eige- ne Rente und dgl.	Berufspendler		Ausbildungs- pendler		Schl. Nr.
	davon im Wirtschaftsbereich					davon nach der Stellung im Beruf						Aus- pendler	Ein- pendler	Aus- pendler	Ein- pendler	
	Land- u. Forst- wirt- schaft	Produ- zierendes Gewerbe	Handel und Verkehr	Sonstiger Bereich (Dienst- leistungen)	Selb- ständige	Mittel- fende Familien- ange- hörige	Beamte	Ange- stellte (einschl. kaufm. Lehrlinge)	Arbeiter (einschl. gewerbl. Lehrlinge)	Aus- pendler						
												42	43	44	45	

	450	158	189	27	76	79	119	17	25	210	148	183	19	18	3	111									
	324	197	98	9	20	75	120	4	18	107	116	105	5	23	56										
	624	210	254	48	112	124	142	31	67	260	329	188	47	62	9										
	304	110	137	24	33	42	75	11	31	145	85	165	13	122	-										
	517	44	173	79	221	85	44	52	72	264	288	102	82	44	2										
	616	185	260	44	127	88	142	30	57	299	195	177	133	46	144										
	1210	127	618	129	336	167	139	78	150	676	683	292	104	113	-										
	624	156	331	63	74	86	121	24	56	337	190	267	29	41	5										
	214	67	125	7	15	28	44	4	6	132	50	124	3	109	-										
	702	226	315	47	114	143	147	37	52	323	376	169	40	61	11										
	1466	124	1056	107	179	116	105	73	194	978	616	202	214	123	4										
	809	212	453	69	75	120	161	22	62	444	295	427	34	179	7										
	470	94	272	50	54	53	91	31	40	255	184	254	52	31	166										
	541	189	246	36	70	98	128	22	30	263	179	259	26	150	25										
	262	142	90	14	16	66	92	7	5	92	101	73	7	56	-										
	636	184	289	75	88	97	174	34	50	281	217	219	61	17	273										
	784	259	402	45	78	156	152	22	33	421	271	354	19	18	1										
	685	330	251	36	68	143	224	14	29	275	311	242	8	48	2										
	500	103	272	40	85	54	86	24	48	288	191	277	45	35	87										
	988	175	520	99	194	101	76	61	90	660	372	510	34	73	1										
	693	134	384	42	133	100	78	51	41	423	323	282	61	159	-										

Schl. Nr.	Gemeinde	Land- und Forstwirtschaft													
		Land- und forstwirtschaftliche Betriebe 1972								Bodennutzung 1972					
		ins-gesamt	Zu- bzw. Abnahme (-) gegenüber 1971 in %	darunter landwirtschaftliche Betriebe						Gesamtwirtschaftsfläche	Landwirtschaftlich genutzte Fläche	darunter			Waldflächen
				ins-gesamt	davon haben eine landwirtschaftlich genutzte Fläche von ... ha				Ackerland			Dauergrünland			
					0,01	2	5	10					20 und mehr		
2	5													10	
ha															
57	58	59	60	61	62	63	64	65	66	67	68	69			

276 LKR. REGEN

111	ACHSLACH	148	-	138	31	52	27	24	4	1959	846	222	622	897
112	ALLERSDORF	115	0,9-	111	32	30	14	21	14	1924	920	383	532	813
113	ARNBRUCK	145	0,7	137	25	51	28	29	4	2790	951	363	587	1674
114	BAERNZELL	63	-	59	7	16	15	15	6	1489	569	191	375	826
115	BAYERISCH EISENSTEIN	27	3,6-	26	6	19	1	-	-	2460	115	0	83	1960
116	BISCHOFSMAIS	175	0,6	139	58	42	20	16	3	1632	642	160	480	870
117	BODENMAIS, M.	173	1,7-	156	85	49	8	10	4	6034	639	72	561	4951
118	BOBRACH	127	1,6-	112	34	33	27	13	5	2598	676	189	476	1791
119	BRANDTEN	47	-	39	8	14	6	10	1	1200	275	141	132	829
120	DRACHSELSRIED	217	4,4-	186	69	55	31	29	2	3145	946	179	736	2020
121	FRAUENAU	165	0,6-	133	64	40	17	10	2	4807	644	102	504	3592
122	GEIERSTHAL	143	3,4-	129	28	37	27	31	6	1992	977	363	577	799
123	GOTTESZELL	93	-	77	17	32	15	11	2	965	456	141	303	470
124	HOCHDORF	176	2,3	158	49	55	29	21	4	1694	849	361	485	749
125	KIRCHAITNACH	81	1,3	78	15	22	18	15	8	1385	632	265	365	681
126	KIRCHBERG	156	0,6	114	27	34	25	23	5	1451	795	200	594	544
127	KIRCHDORF I. WALD	245	7,0	218	60	71	42	37	8	2692	1394	426	947	1085
128	KOLLNBURG	231	0,4	225	66	73	48	32	6	2659	1288	352	934	1196
129	LANGDORF	121	1,6-	95	41	29	16	8	1	1347	412	171	223	759
130	LINDBERG	129	0,8-	113	45	35	15	9	9	6559	830	57	755	5440
131	LOHBERG	121	1,6-	104	43	24	13	21	3	4804	704	134	544	3837
132	MARCH	77	4,9-	67	10	18	23	9	7	1054	574	219	352	429
133	MOOSBACH	126	0,8-	119	26	42	28	22	1	1379	722	318	404	539
134	PATERSDORF	137	-	133	40	40	21	24	8	1738	915	367	543	598
135	PRACKENBACH	115	4,2-	91	28	33	13	16	1	1093	467	133	333	561
136	RABENSTEIN	35	12,9	32	26	5	-	-	-	3096	85	1	74	2783
137	RAINDORF	163	-	142	19	61	35	24	3	1791	887	239	644	680
138	REGEN, ST.	298	1,0-	208	56	47	34	46	25	5316	1945	529	1372	2756
139	RINCHNACH	257	0,3-	240	60	70	51	42	17	3814	1707	542	1159	1790
140	RINCHNACHMUENDT	74	4,2	44	13	7	6	12	6	997	399	131	267	442
141	RUHMANNSDORF	52	1,1	90	21	31	11	26	1	1425	621	256	358	692
142	RUHMANNSELDEN, M.	88	2,2-	63	6	31	19	7	-	820	351	71	269	379
143	TEISNACH, M.	162	2,4-	142	32	46	27	31	6	2819	1013	495	507	1578
144	VIECHTACH, ST.	361	3,7-	298	103	116	40	33	6	3881	1426	518	885	1858
145	WETZELL	255	0,4-	235	44	85	51	50	5	3837	1473	557	911	2092
146	ZACHENBERG	219	6,0-	196	36	84	30	29	17	2639	1366	358	986	1117
147	ZELL	138	-	125	20	39	39	20	7	1593	877	339	536	506
148	ZWIESEL, ST.	198	1,5-	130	57	33	25	10	5	8560	696	176	497	7223
444	GEMEINDEFREIE GEBIETE INSGESAMT	5733	0,8-	4902	1407	1601	895	787	212	101438	31086	9721	20913	61808

277 LKR. ROTTAL-INN

111	ARNSTORF, M.	409	1,4-	384	42	82	102	90	68	6934	4380	2722	1561	2118
112	BAYERBACH	150	0,7	144	35	30	29	22	28	2104	1598	922	663	304
113	BIRNBACH	554	1,1-	494	89	157	100	89	59	6586	4439	2413	1958	1600
114	DIETERSBURG	426	2,1-	408	66	88	103	122	29	5593	3665	1932	1693	1573
115	DIRNAICH	104	1,9-	98	13	22	26	27	10	1400	1075	707	356	256
116	EGGENFELDEN, ST.	186	1,6	145	40	30	28	32	15	2731	1387	708	585	980
117	EGGLHAM	302	0,7-	291	57	75	62	60	37	3731	2737	1633	1086	760
118	ERING	236	1,7-	221	55	44	28	57	37	3989	2311	1267	996	1129
119	FALKENBERG	248	1,6-	229	28	58	43	57	43	3355	2505	1539	942	656
120	FUENFLEITEN	148	-	135	22	38	39	23	13	1540	1072	623	445	384
121	GANGKOFEN, M.	365	0,3-	345	31	71	76	88	79	5852	4388	2968	1337	1142
122	GERATSKIRCHEN	102	7,3-	97	10	23	22	33	9	1241	968	472	496	191
123	HAMMERSBACH	108	0,9-	102	11	18	30	23	20	1529	1185	633	547	272
124	HEBERTSFELDEN	329	2,4-	315	51	63	73	79	49	4450	3368	1698	1622	760
125	HOELSBRUNN	141	-	130	14	34	29	36	17	1969	1386	872	502	472
126	JOHANNISKIRCHEN	353	0,3-	312	48	86	92	61	25	3672	2564	1460	1080	919
127	JULBACH	129	0,8	108	42	28	21	14	3	897	607	271	300	169
128	KIRCHDORF A. INN	188	2,7	173	35	41	47	37	13	2299	1434	823	564	351
129	KOHLSTORF	23	-	23	3	5	2	11	4	459	340	230	107	98
130	LOHBRUCK	73	1,4-	71	9	11	18	25	8	1007	764	390	373	187
131	MALGERSDORF	72	1,4-	58	6	13	23	11	5	932	646	437	200	221
132	MARIAKIRCHEN	88	1,1-	79	11	17	18	22	11	1247	858	540	307	324
133	MASSING, M.	162	0,6	156	20	29	42	33	32	2523	1905	1131	762	396
134	MITTERSCHIRCHEN	175	3,6	168	25	38	36	51	18	2058	1560	791	767	393
135	MUENCHSDORF	189	2,6-	173	15	53	54	39	12	2157	1502	860	615	574
136	NEUKIRCHEN B. PFARRK.	164	-	149	22	33	43	43	8	1846	1306	644	652	426
137	PETERSKIRCHEN	113	0,9	105	12	35	24	21	13	1437	1130	581	531	199
138	PFARRKIRCHEN, ST.	460	0,9-	396	96	81	88	94	37	5865	3594	1627	1885	1661
139	POSTMUENSTER	330	4,4	317	44	57	80	109	27	4524	3199	1647	1540	1002
140	REUT	292	0,7	281	63	70	58	75	15	3207	2375	1242	1124	673
141	RIMBACH	120	2,6	111	9	25	38	21	18	1649	1209	755	436	349
142	ROSSBACH	216	1,4-	208	40	55	51	41	21	2261	1740	1054	651	405
143	SALLACH	57	1,8	54	2	8	10	17	17	1118	892	574	317	175
144	SCHOENAU	239	0,4-	226	26	56	67	54	23	3536	2221	1187	1002	1132
145	SIMBACH A. INN, ST.	446	1,5-	374	130	73	71	82	18	6235	2529	1000	1486	2702
146	STAUDACH	62	-	61	3	10	14	11	23	1160	911	596	309	193
147	STUBENBERG	139	0,7-	134	37	19	20	45	13	1845	1266	676	573	436
148	TANN, M.	316	0,6-	288	46	74	65	80	23	3721	2627	1255	1351	842
149	TRIFTERN, M.	376	0,8	340	73	88	75	73	31	4034	2775	1436	1311	1027
150	ULBERING	93	4,5	86	10	15	26	26	9	1229	843	407	431	330
151	UNTERDIETFURT	252	-	236	23	66	59	52	36	3205	2475	1425	1037	554
152	WITTLIBREUT	232	0,9	211	36	55	44	54	22	2703	1903	925	975	656
153	WURMANSQUICK, M.	368	0,3-	339	38	76	106	87	32	4176	3194	1576	1601	750
154	ZEILARN	305	1,3-	282	67	76	57	66	16	2916	2172	948	1198	566
155	ZELL	89	1,1-	89	10	21	23	27	8	1147	856	456	399	242
444	GEMEINDEFREIE GEBIETE INSGESAMT	9929	0,4-	9146	1565	2147	2162	2211	1061	128108	87863	48052	38671	30544

noch: Land- und Forstwirtschaft			Nichtlandwirtschaftliche Arbeitsstätten													
Viehbestand am 4. Dez. 1972			Arbeitsstätten	Beschäftigte		Gliederung nach ausgewählten Wirtschaftsbereichen						Auf 100 Einwohner kamen Beschäftigte		Ausgezählte Löhne und Gehälter 1969	Schl. Nr.	
Rindvieh		Schweine		ins-gesamt	weiblich	Produzierendes Gewerbe		Handel		Verkehr, Dienstleistungen		in nichtlandw. Arbeitsstätten				im produzierenden Gewerbe
ins-gesamt	darunter Milchkuhe					Arbeitsstätten	Beschäftigte	Arbeitsstätten	Beschäftigte	Arbeitsstätten	Beschäftigte	Arbeitsstätten	Beschäftigte			
70	71					72	73	74	75	76	77	78	79			80

am 27. Mai 1970

778	460	127	37	119	40	13	50	4	7	17	48	12	5	439	111
1231	597	173	15	32	16	2	4	4	8	6	11	5	1	123	112
911	378	140	80	277	143	32	165	16	32	29	67	17	10	870	113
584	333	54	18	53	14	7	20	2	14	8	18	8	3	167	114

Schl. Nr.	Gemeinde	Industrie			Handwerk		Bauhauptgewerbe		Bautätigkeit und Wohnungswesen				Einzelhandel	
		Betriebe mit 10 u. mehr Beschäftigten	Beschäftigte	Geleistete Arbeiterstunden 1972	Betriebe am 31. März 1968	Beschäftigte am 30. Sept. 1967	Betriebe	Beschäftigte	Fertiggestellte		Bestand an		Arbeitsstätten	Beschäftigte
									Wohngebäude	Wohnungen	Wohngebäude	Wohnungen		
		Monatsdurchschnitt 1972					am 30. Juni 1972		1971		am 31. Dez. 1971		am 30. Sept. 1968	
85	86	87	88	89	90	91	92	93	94	95	96	97		

276 LKR. REGEN														
111	ACHSLACH	1	.	.	14	55	3	15	2	4	245	319	6	12
112	ALLERSDORF	-	-	-	3	5	1	.	3	4	174	200	3	6
113	ARNBRÜCK	2	.	.	33	121	3	32	6	14	394	559	16	27
114	BAERNZELL	-	-	-	4	14	-	-	2	3	129	218	3	4
115	BAYERISCH EISENSTEIN	2	.	.	17	112	1	.	5	12	240	507	17	35
116	BISCHOFSMAIS	2	.	.	35	172	2	.	9	14	298	502	12	18
117	BODENMAIS, M.	6	13C	208	50	226	6	105	10	21	750	1242	44	131
118	BÖBRACH	2	.	.	19	59	-	-	13	27	332	511	13	22
119	BRANDTEN	2	.	.	1	.	-	-	6	9	112	171	5	9
120	CRACHSELSRIED	2	.	.	22	105	3	37	13	25	542	746	21	33
121	FRAUENAU	4	682	1200	33	154	2	.	9	17	588	1295	34	81
122	GETERSTHAL	3	77	128	21	51	2	.	19	31	442	672	2C	44
123	GOTTESZELL	-	-	-	13	39	1	.	3	8	270	374	7	16
124	HÖCHDORF	-	-	-	14	57	-	-	5	9	276	396	9	16
125	KIRCHAITNACH	1	.	.	8	23	-	-	1	2	140	171	5	7
126	KIRCHBERG	1	.	.	36	135	1	.	9	14	287	483	24	37
127	KIRCHDORF I. WALD	1	.	.	20	62	2	.	5	10	389	504	12	16
128	KOLLNBURG	1	.	.	19	49	-	-	8	14	407	509	11	16
129	LANGDORF	-	-	-	15	65	2	.	3	7	259	370	12	12
130	LINDBERG	1	.	.	13	33	-	-	7	12	460	667	24	40
131	LÖCHBERG	3	97	186	17	57	2	.	4	7	411	672	18	60
132	MÄRCH	-	-	-	16	41	1	.	4	4	178	259	11	28
133	MOOSBACH	-	-	-	8	10	-	-	8	12	230	292	7	10
134	PATERSDORF	6	277	516	9	18	-	-	12	21	420	580	5	25
135	PRACKENBACH	1	.	.	14	85	3	85	2	2	211	295	7	9
136	RARENSTEIN	3	201	283	7	16	-	-	6	10	214	391	7	12
137	RAINDORF	1	.	.	9	55	-	-	4	8	245	330	11	13
138	REGEN, ST.	8	2184	3212	127	1063	8	337	51	103	1516	3005	96	434
139	RINCHNACH	-	-	-	28	120	3	11	15	23	568	888	2C	33
140	RINCHNACHMUENDT	2	.	.	5	28	-	-	11	16	201	310	4	6
141	RUHMANNSDORF	1	.	.	3	.	-	-	4	5	149	176	4	4
142	RUHMANNSFELDEN, M.	1	.	.	51	359	2	.	17	37	447	665	35	68
143	TEISNACH, M.	4	688	1153	44	245	5	66	13	25	566	1002	28	78
144	VIECHTACH, ST.	14	1236	1885	106	617	10	226	43	68	1419	2372	95	299
145	WETTZELL	1	.	.	13	23	1	.	10	16	385	466	14	22
146	ZACHENBERG	1	.	.	8	14	1	.	16	24	447	627	8	15
147	ZELL	1	.	.	5	10	-	-	5	5	188	229	7	8
148	ZWIESEL, ST.	15	2364	3612	140	869	10	355	20	37	1341	3088	101	399
444	GEMEINFREIE GEBIETE INSGESAMT	93	8811	13668	1000	5177	75	1719	380	680	15870	26503	780	2105

277 LKR. ROTTAL-INN														
111	ARNSTORF, M.	6	808	1443	90	907	5	126	16	22	1052	1400	51	153
112	BAYERBACH	1	.	.	28	128	4	76	8	11	349	437	12	41
113	BIRNBACH	3	143	229	92	498	5	140	7	9	1134	1455	35	92
114	DIETERSBURG	1	.	.	47	332	2	.	5	5	648	734	23	42
115	DIRNAICH	-	-	-	10	22	-	-	-	-	159	176	7	13
116	EGGENFELDEN, ST.	19	1691	2619	192	1683	11	313	54	120	1804	3532	129	592
117	EGGLHAM	1	.	.	36	86	1	.	4	5	584	702	21	41
118	ERING	-	-	-	47	151	2	.	1	2	479	682	26	45
119	FALKENBERG	-	-	-	35	136	3	32	5	8	391	471	10	42
120	FUENFLEITEN	-	-	-	18	37	1	.	5	7	222	239	8	16
121	GANGKOFEN, M.	4	37	67	125	546	9	72	23	30	1150	1585	65	145
122	GERATSKIRCHEN	-	-	-	17	80	3	24	-	-	139	151	6	12
123	HAMMERSBACH	-	-	-	9	94	-	-	1	2	184	229	5	7
124	HEBERTSFELDEN	2	.	.	49	188	3	154	11	16	685	927	2C	31
125	HÖLSELBRUNN	-	-	-	9	30	3	17	3	4	180	197	2	.
126	JOHANNISKIRCHEN	2	.	.	52	187	6	160	11	15	556	681	22	39
127	JULBACH	2	.	.	28	200	2	.	3	6	418	587	14	38
128	KIRCHDORF A. INN	2	.	.	34	208	4	148	15	20	776	1062	15	27
129	KOHLSTORF	-	-	-	3	9	-	-	1	1	30	30	1	.
130	LÖCHBRUCK	-	-	-	5	14	-	-	-	-	88	95	3	3
131	MALGERSDORF	1	.	.	21	69	2	.	7	9	176	225	6	12
132	MARIAKIRCHEN	2	.	.	14	34	1	.	3	3	158	187	8	14
133	MASSING, M.	1	.	.	54	387	4	67	12	17	571	744	39	75
134	MITTERSKIRCHEN	-	-	-	19	57	4	32	2	2	278	342	10	16
135	MUENCHSDORF	1	.	.	27	57	2	.	9	13	349	398	16	23
136	NEUKIRCHEN B. PFARRK.	-	-	-	14	27	1	.	-	-	221	245	6	13
137	PETERSKIRCHEN	1	.	.	10	46	-	-	2	2	233	255	5	9
138	PFARRKIRCHEN, ST.	10	520	1452	185	1150	9	225	29	40	2025	3325	105	429
139	POSTMUENSTER	-	-	-	31	73	1	.	8	9	493	599	11	28
140	REUT	2	.	.	19	128	1	.	3	4	378	425	5	16
141	RIMBACH	-	-	-	18	26	1	.	2	2	159	166	6	10
142	ROSSBACH	6	107	184	19	71	3	41	14	17	361	411	16	21
143	SALLACH	-	-	-	3	18	1	.	1	2	70	72	1	.
144	SCHENAU	-	-	-	42	113	-	-	7	7	383	468	11	19
145	SIMBACH A. INN, ST.	8	1095	1781	142	954	8	368	32	92	1709	3330	109	551
146	STAUCACH	-	-	-	5	12	2	.	-	-	78	85	2	.
147	STUBENBERG	1	.	.	26	71	2	.	1	1	286	348	11	24
148	TANN, M.	4	141	250	77	266	11	145	8	12	688	556	46	93
149	TRIFTERN, M.	2	.	.	89	340	4	67	12	16	951	1322	52	100
150	ULBERING	-	-	-	12	30	-	-	1	1	127	140	3	4
151	UNTERDIETFURT	-	-	-	39	110	4	27	19	25	503	610	14	23
152	WITTBREUT	1	.	.	24	193	4	49	1	2	330	376	7	13
153	WURMANSQUICK, M.	1	.	.	74	240	4	54	9	18	676	863	33	73
154	ZELLAR, M.	1	.	.	42	183	1	.	6	10	478	552	20	38
155	ZELL	-	-	-	6	12	-	-	5	5	115	122	2	.
444	GEMEINFREIE GEBIETE INSGESAMT	85	6142	10075	1938	10203	134	2759	366	592	22864	31578	1027	3000

Schl. Nr.	Fremdenverkehr			Baulandverkehr				Kommunale Finanzen							Schl. Nr.
	Gästeköfte am 1. April 1972	Gästeköfte im Fremdenverkehrsjahr 1971/72	Gästeköfte-Übernachtungen	Baulandveräußerungen 1971		Gemeindesteueraufkommen 1972			Schlüsselzuweisungen für die Gemeinden 1973	Steuereinnahmekraft 1972		Realsteuereinnahmekraft 1972			
				Fälle	Fläche	insgesamt	darunter			insgesamt	darunter Gemeindeanteil an der Einkommensteuer				
	insgesamt	je qm	Grundsteuer A	Grundsteuer B	Gewerbesteuer		DM je Einwohner								
98	99	100	101	102	103	104	105	106	107	108	109	110	111	112	

373	2250	23765	6	5	95	18,34	77	16	12	47	142	113	53	78	111
-	-	-	1	2	.	.	28	17	2	7	99	85	40	49	112
1306	7966	88399	6	21	177	8,53	139	26	29	82	233	132	64	88	113
-	-	-	1	1	.	.	55	11	13	32	80	149	76	94	114
1560	28004	182885	3	3	43	15,00	211	27	14	103	22	207	125	114	115
551	5340	62361	1	1	.	.	138	21	33	77	210	140	63	98	116
3850	36277	405930	7	6	259	41,84	659	37	126	422	281	237	90	194	117
750	6610	84760	9	9	83	9,56	96	17	20	55	207	107	54	69	118
-	-	-	-	-	-	-	20	6	5	8	80	88	52	41	119
1421	22385	187834	15	21	273	13,06	220	26	26	163	307	135	56	110	120
629	4577	49530	22	25	376	15,27	404	41	98	253	307	207	113	123	121
365	1382	18239	16	18	181	10,01	96	30	31	29	270	102	61	47	122
297	2818	29952	1	1	.	.	53	10	11	31	169	94	55	49	123
246	3027	20772	2	1	.	.	69	16	25	27	179	110	59	59	

Schl. Nr.	Gemeinde	Gebietsstand Fläche am 1. Januar 1973 qkm	Bevölkerungsstand							Konfessionszugehörigkeit am 27. Mai 1970				
			Wohnbevölkerung am 31. Dezember 1972			Bevölkerungsdichte (Einwohner je qkm)		Römisch-katholisch		Evangelisch				
			insgesamt	männlich	weiblich	Bevölkerungszu- bzw. -abnahme (-) gegenüber			1950	1972	Anzahl	%	Anzahl	%
						1939	1950	1961						
			1	2	3	4	5	6	7	8	9	10	11	12

noch: Bevölkerungsstand														Bevölkerungsbewegung				Schl. Nr.
Von der Wohnbevölkerung am 27. Mai 1970 waren ... Jahre alt								Privathaushalte am 27. Mai 1970		Lebendgeborene	Gestorbene	Zugezogene	Fortgezogene					
unter 1	1 bis unter 6	6 bis unter 15	15 bis unter 18	18 bis unter 21	21 bis unter 45	45 bis unter 65	65 und mehr	insgesamt	davon					im Jahre 1972				
									Einpersonenhaushalte	Mehrpersonenhaushalte	25	26	27	28				
14	15	16	17	18	19	20	21	22	23	24	25	26	27	28				

278 LKR. STRAUBING-BOGEN

111	AGENDORF	11,57	414	197	217	38,8-	27,4-	9,2-	49	36	426	98,4	3	0,7
112	AHOLFING	11,78	527	258	269	15,8-	36,0-	10,8-	70	45	501	91,4	40	7,3
113	AITERHOFEN	13,37	1416	562	854	53,6	7,0	26,7	99	106	1221	91,5	92	6,9
114	ALLKOFEN	5,25	257	133	124	11,7-	34,6-	8,5-	75	49	276	98,9	-	-
115	AMSELFING	21,85	613	314	299	29,2-	34,7-	8,2-	43	28	561	92,7	35	5,8
116	ASCHA	19,55	931	434	497	11,8	11,0-	7,8	54	48	915	96,4	27	2,8
117	ATING	14,91	861	411	450	6,7-	25,3-	1,8	77	58	799	94,8	33	3,9
118	BOGEN, ST.	28,22	6722	3302	3420	106,6	47,6	25,0	161	238	5659	84,6	908	13,6
119	ELISABETHSZELL	14,36	741	360	381	8,5-	18,2-	4,3-	63	52	743	99,7	1	0,1
120	FALKENFELS	11,50	755	391	364	3,3	12,9-	0,9	75	66	764	99,0	8	1,0
121	FELDKIRCHEN	14,04	671	333	338	1,2	33,3-	3,3-	72	48	657	93,6	37	5,3
122	GATSHAUSEN	7,61	388	186	202	2,6	20,0-	7,2	64	51	372	96,6	11	2,9
123	GEISELHOERING, ST.	27,43	3295	1494	1801	8,8	25,2-	3,8-	161	120	3053	92,1	217	6,5
124	GELTOLFING	5,86	340	162	178	10,0	23,4-	2,1	76	58	304	89,4	30	8,8
125	GITTENSDORF	9,85	270	127	143	15,9-	29,3-	4,2	39	27	259	98,5	1	0,4
126	GOSSERSDORF	8,50	578	291	287	5,6-	27,2-	6,8-	93	68	571	97,6	11	1,9
127	GRAFING	7,85	160	77	83	27,3-	51,8-	17,9-	42	20	155	100,0	-	-
128	HAADER	17,13	371	189	182	11,7-	33,3-	10,6-	32	22	356	94,7	15	4,0
129	HAI BACH	18,22	1365	659	706	13,8	9,5-	3,0	83	75	1339	96,4	39	2,8
130	HAILING	12,17	467	227	240	1,5	28,8-	2,5-	54	38	456	95,4	18	3,8
131	HAINDLING	9,19	255	138	117	23,4-	39,0-	15,8-	45	28	268	95,7	11	3,9
132	HAINSBACH	16,09	437	217	220	14,6-	37,7-	6,6-	44	27	423	93,6	9	2,0
133	HANKOFEN	16,35	551	274	277	0,7-	32,1-	0,9-	50	34	509	94,1	24	4,4
134	HASELBACH	18,40	1208	590	618	32,2	12,1	33,2	59	66	1025	89,1	95	8,3
135	HAUNKENZELL	14,67	719	352	367	5,5-	22,5-	4,5	63	49	688	93,7	4	0,5
136	HIRSCHLING	9,01	238	117	121	5,2-	34,3-	0,8	40	26	229	97,9	3	1,3
137	HOEHENBERG	12,89	335	172	163	10,7-	14,8-	8,0-	30	26	355	99,7	1	0,3
138	HOFKIRCHEN	21,65	612	289	323	8,8-	35,1-	7,3-	44	28	586	95,4	13	2,1
139	HUNDERDORF	10,64	1887	899	988	67,0	24,6	7,2	142	177	1751	90,9	128	6,6
140	IRLBACH	11,46	1067	505	562	3,2	13,6-	1,2	108	93	1035	96,4	34	3,2
141	KIRCHROTH	5,85	588	265	323	16,4	12,9-	22,0	115	101	538	98,5	8	1,5
142	KOESSNACH	11,87	466	230	236	17,2-	16,9-	6,2	47	39	426	91,4	30	6,4
143	KONZELL	17,72	1059	493	566	3,3	21,4-	5,6-	76	60	1049	96,5	25	2,3
144	LABERWEINTING	27,84	1936	927	1009	18,9	22,2-	5,2-	89	70	1845	94,0	62	3,2
145	LANDORF	8,07	375	184	191	2,7	26,5-	9,6	63	46	362	97,6	3	0,8
146	LEIBLFING	35,41	1615	763	852	20,7	24,7-	1,1	61	46	1454	91,7	66	4,2
147	LOITZENDORF	3,99	366	170	196	8,9	15,9-	4,3	109	92	336	96,6	11	3,2
148	MALLERSDORF-PFAFFENBG.	48,88	4901	1949	2952	22,4	13,4-	2,3	116	100	4709	93,9	210	4,2
149	MARIAPOSCHING	19,62	1211	607	604	8,6	18,5-	1,1-	76	62	1148	96,6	39	3,3
150	METTING	5,45	186	100	86	13,1-	28,7-	16,3	48	34	184	97,9	3	1,6
151	MITTERFELS, M.	13,69	1733	819	914	55,7	8,0	10,9	117	127	1438	87,7	183	11,2
152	MITTERHARTHAUSEN	8,81	1179	732	447	54,7-	81,1	194,0-	74	134	868	76,4	247	21,7
153	MUNSTER	7,65	610	294	316	12,5	37,4-	0,2-	127	80	562	90,2	37	5,9
154	NEUKIRCHEN	14,00	1029	484	545	21,2	11,1-	3,3	83	73	929	93,6	55	5,5
155	NIEDERACHDORF	7,66	210	105	105	1,9-	34,4-	2,3-	42	27	213	98,2	4	1,8
156	NIEDERHARTHAUSEN	5,08	227	106	121	28,2	23,6-	12,7-	58	45	176	79,6	43	19,5
157	NIEDERLINDHART	8,77	459	215	244	1,1	31,3-	14,7-	76	52	451	94,7	21	4,4
158	NIEDERMOTZING	3,20	237	108	129	20,9	-	26,1	74	74	218	96,5	5	2,2
159	NIEDERWINKLING	21,77	1407	685	722	13,4	7,7-	12,3	70	65	1324	95,7	34	2,5
160	OBERALTEICH	13,86	1471	689	782	23,8	6,1	11,5	100	106	1314	90,6	108	7,4
161	OBERTHARTEICH	5,63	185	88	97	16,7-	34,9-	6,6-	50	33	183	96,3	3	1,6
162	OBERTHARTEICH	9,02	373	183	190	13,7-	35,8-	7,2-	64	41	365	96,1	8	2,1
163	OBERTHARTEICH	4,64	334	182	152	12,5	3,7-	11,0	75	72	332	97,4	3	0,9
164	OBERTHARTEICH	4,58	368	173	195	43,8	5,7	19,1	76	80	350	96,7	5	1,4
165	OBERTHARTEICH	10,38	419	205	214	12,0-	28,4-	14,8-	56	40	440	95,9	14	3,1
166	OBERTHARTEICH	15,51	565	269	296	9,2-	38,5-	3,3-	59	36	517	96,6	16	3,0
167	OBERSCHNEIDING	31,50	1488	664	824	14,3-	36,7-	13,2-	75	47	1529	95,7	56	3,5
168	OBERTHARTEICH	5,42	418	215	203	22,9	11,4-	9,7	87	77	407	98,8	4	1,0
169	PAITZKOFEN	8,06	299	140	159	25,4-	44,3-	15,5-	67	37	286	91,4	23	7,3
170	PARKSTETTEN	14,10	1699	804	895	112,1	37,3	27,8	88	120	1418	87,2	159	9,8
171	PERASDORF	16,03	739	377	362	4,6-	22,1-	0,7-	59	46	799	97,6	19	2,3
172	PERKAM	14,22	1042	523	519	30,6	12,9-	5,1-	84	73	1031	94,6	53	4,9
173	PFELLING	8,55	628	307	321	21,5	4,7-	29,5	77	73	583	94,2	21	3,4
174	PILLNACH	3,22	262	116	146	4,8	14,4-	6,1	95	81	266	98,9	2	0,7
175	PONNING	7,10	243	120	123	8,3-	37,7-	3,6-	55	34	239	97,6	1	0,4
176	PONDORF	1,55	120	60	60	10,1	25,5-	1,6-	104	77	130	98,5	2	1,5
177	RAIN	14,27	1335	655	680	1,5	1,5	18,9	92	94	1196	93,9	69	5,4
178	RATTENBERG	30,04	1640	768	872	7,6-	20,3-	7,1-	69	55	1632	96,9	32	1,9
179	RATTISZELL	7,50	532	249	283	5,6	11,8-	9,7	80	71	522	98,3	6	1,1
181	REISSING	12,64	962	275	287	0,7-	28,0-	0,4-	62	44	552	96,5	12	2,1
182	SALCHING	10,39	520	432	488	44,9	7,6	14,6	82	89	761	85,7	99	11,1
183	SALLACH	11,78	584	284	300	36,4	16,8-	7,9	60	50	539	92,9	38	6,6
184	SANKT ENGLMAR	36,62	1314	603	711	7,7-	21,8-	0,9	46	36	1236	97,2	22	1,7
185	SAULBURG	16,15	811	392	419	11,1	3,6-	10,0	52	50	752	96,7	21	2,7
186	SCHAMBACH	10,66	504	245	259	7,7	24,0-	1,2-	62	47	483	95,8	13	2,6
187	SCHWARZACH, M.	27,69	2222	1043	1179	4,2	17,7-	5,5	98	80	2123	96,8	59	2,7
188	SCHWIMMBACH	6,73	522	260	262	6,5	14,3-	3,2-	90	78	506	98,6	4	0,8
189	STALLWANG	11,20	970	447	523	6,1-	28,6-	3,0	121	87	927	96,3	33	3,4
190	STEINACH	6,48	817	383	434	19,1	13,8-	8,9	146	126	736	93,0	37	4,7
191	STEINBURG	4,59	640	318	322	76,3	6,8	13,7	131	139	587	86,5	36	5,3
192	STRASSKIRCHEN	16,10	1811	848	963	54,0	3,9-	8,5-	117	112	1627	86,6	204	10,9
193	UNTERZEITLDORN	6,89	234	111	123	43,2-	12,7-	-	39	34	229	92,3	15	6,0
194	UPFKOFEN	6,14	236	117	119	8,3	29,8-	0,4-	55	38	236	95,2	1	0,4
195	WALKKOFEN	15,67	447	240	207	11,7-	39,3-	13,9-	47	29	458	97,0	11	2,3
196	WEICHS	4,55	158	88	70	20,2-	42,5-	21,4-	60	35	168	97,1	4	2,3
197	WIESENFELDEN	30,50	1674	823	851	6,3	7,1-	5,9	59	55	1620	98,0	20	1,2
198	WINDBERG	8,44	843	433	430	13,3	3,8-	3,4						

Schl. Nr.	Gemeinde	Gesundheitswesen				Schulwesen								
		Kranken- häuser	Planmäßige Krankenbetten			Volksschulen			Realschulen			Gymnasien		
			ins- gesamt	und zwar in		Schu- len	Schüler	Lehrer	Schu- len	Schüler	Lehrer	Schu- len	Schüler	Lehrer
				Akut- kranken- häusern	öffentlichen Kranken- häusern									
am 31. Dezember 1972				am 1. Oktober 1972										
29	30	31	32	33	34	35	36	37	38	39	40	41		

278 LKR. STRAUBING-BOGEN

111	AGENDORF	-	-	-	-	-	-	-	-	-	-	-	-	
112	AHOLFING	-	-	-	-	-	-	-	-	-	-	-	-	
113	AITERHOFEN	-	-	-	1	136	4	1	170	4	-	-	-	
114	ALLKOFEN	-	-	-	-	-	-	-	-	-	-	-	-	
115	AMSELFING	-	-	-	-	-	-	-	-	-	-	-	-	
116	ASCHA	-	-	-	1	238	7	-	-	-	-	-	-	
117	ATTING	-	-	-	-	-	-	-	-	-	-	-	-	
118	BOGEN, ST.	1	155	155	155	1	785	22	1	482	22	1	221	8
119	ELISABETHSZELL	-	-	-	-	-	-	-	-	-	-	-	-	-
120	FALKENFELS	-	-	-	-	-	-	-	-	-	-	-	-	-
121	FELDKIRCHEN	-	-	-	1	203	5	-	-	-	-	-	-	-
122	GAISHAUSEN	-	-	-	-	-	-	-	-	-	-	-	-	-
123	GEISELHOERING, ST.	-	-	-	2	639	20	-	-	-	-	-	-	-
124	GELTOLFING	-	-	-	-	-	-	-	-	-	-	-	-	-
125	GITTENSDORF	-	-	-	-	-	-	-	-	-	-	-	-	-
126	GOSSERSDORF	-	-	-	-	-	-	-	-	-	-	-	-	-
127	GRAFLING	-	-	-	-	-	-	-	-	-	-	-	-	-
128	HAADER	-	-	-	-	-	-	-	-	-	-	-	-	-
129	HAIBACH	-	-	-	1	345	12	-	-	-	-	-	-	-
130	HAILING	-	-	-	-	-	-	-	-	-	-	-	-	-
131	HAINDLING	-	-	-	-	-	-	-	-	-	-	-	-	-
132	HAINSBACH	-	-	-	-	-	-	-	-	-	-	-	-	-
133	HANKOFEN	-	-	-	-	-	-	-	-	-	-	-	-	-
134	HASELBACH	1	34	-	-	-	-	-	-	-	-	-	-	-
135	HAUNKENZELL	-	-	-	-	-	-	-	-	-	-	-	-	-
136	HIRSCHLING	-	-	-	-	-	-	-	-	-	-	-	-	-
137	HOEHEBERG	-	-	-	-	-	-	-	-	-	-	-	-	-
138	HOFKIRCHEN	-	-	-	-	-	-	-	-	-	-	-	-	-
139	HUNDERDORF	-	-	-	1	738	22	-	-	-	-	-	-	-
140	IRLBACH	-	-	-	-	-	-	-	-	-	-	-	-	-
141	KIRCHROTH	-	-	-	1	328	11	-	-	-	-	-	-	-
142	KOESSNACH	-	-	-	-	-	-	-	-	-	-	-	-	-
143	KONZELL	-	-	-	1	188	6	-	-	-	-	-	-	-
144	LABERWEINTING	-	-	-	1	477	16	-	-	-	-	-	-	-
145	LANDORF	-	-	-	-	-	-	-	-	-	-	-	-	-
146	LEIBLFING	-	-	-	1	483	14	-	-	-	-	-	-	-
147	LOITZENDORF	-	-	-	1	58	2	-	-	-	-	-	-	-
148	MALLERSDORF-PFAFFENB. G.	2	264	264	106	2	712	23	1	70	5	-	-	-
149	MARIAPOSCHING	-	-	-	1	104	3	-	-	-	-	-	-	-
150	METTING	-	-	-	-	-	-	-	-	-	-	-	-	-
151	MITTERFELS, M.	-	-	-	1	451	14	-	-	-	-	-	-	-
152	MITTERHARTHAUSEN	-	-	-	-	-	-	-	-	-	-	-	-	-
153	MUENSTER	-	-	-	-	-	-	-	-	-	-	-	-	-
154	NEUKIRCHEN	-	-	-	1	114	3	-	-	-	-	-	-	-
155	NIEDERACHDORF	-	-	-	-	-	-	-	-	-	-	-	-	-
156	NIEDERHARTHAUSEN	-	-	-	-	-	-	-	-	-	-	-	-	-
157	NIEDERLINDHART	-	-	-	-	-	-	-	-	-	-	-	-	-
158	NIEDERMOTZING	-	-	-	-	-	-	-	-	-	-	-	-	-
159	NIEDERWINKLING	-	-	-	1	114	5	-	-	-	-	-	-	-
160	OBERALTEICH	-	-	-	1	112	3	-	-	-	-	-	-	-
161	OBERHARTHAUSEN	-	-	-	-	-	-	-	-	-	-	-	-	-
162	OBERHASELBACH	-	-	-	-	-	-	-	-	-	-	-	-	-
163	OBERMIETHNACH	-	-	-	-	-	-	-	-	-	-	-	-	-
164	OBERMOTZING	-	-	-	-	-	-	-	-	-	-	-	-	-
165	OBERMUEHLBACH	-	-	-	-	-	-	-	-	-	-	-	-	-
166	OBERPUEBING	-	-	-	-	-	-	-	-	-	-	-	-	-
167	OBERSCHNEIDING	-	-	-	1	432	13	-	-	-	-	-	-	-
168	OBERZEITLDORN	-	-	-	-	-	-	-	-	-	-	-	-	-
169	PAITZKOFEN	-	-	-	-	-	-	-	-	-	-	-	-	-
170	PARKSTETTEN	-	-	-	1	470	15	-	-	-	-	-	-	-
171	PERASDORF	-	-	-	1	133	4	-	-	-	-	-	-	-
172	PERKAM	-	-	-	1	135	4	-	-	-	-	-	-	-
173	PFELLING	-	-	-	-	-	-	-	-	-	-	-	-	-
174	PILLNACH	-	-	-	-	-	-	-	-	-	-	-	-	-
175	POENNING	-	-	-	-	-	-	-	-	-	-	-	-	-
176	PONDORF	-	-	-	1	251	9	-	-	-	-	-	-	-
177	RAIN	-	-	-	1	555	17	-	-	-	-	-	-	-
178	RATTENBERG	-	-	-	1	377	13	-	-	-	-	-	-	-
179	RATTISZELL	-	-	-	1	117	4	-	-	-	-	-	-	-
181	REISSING	-	-	-	-	-	-	-	-	-	-	-	-	-
182	SALCHING	-	-	-	1	129	5	-	-	-	-	-	-	-
183	SALLACH	-	-	-	-	-	-	-	-	-	-	-	-	-
184	SANKT ENGLMAR	-	-	-	1	245	7	-	-	-	-	-	-	-
185	SAULBURG	-	-	-	-	-	-	-	-	-	-	-	-	-
186	SCHAMBACH	-	-	-	-	-	-	-	-	-	-	-	-	-
187	SCHWARZACH, M.	1	120	120	1	702	22	-	-	-	-	-	-	-
188	SCHWIMMBACH	-	-	-	-	-	-	-	-	-	-	-	-	-
189	STALLWANG	-	-	-	1	409	12	-	-	-	-	-	-	-
190	STEINACH	-	-	-	1	167	4	-	-	-	-	-	-	-
191	STEINBURG	-	-	-	-	-	-	-	-	-	-	-	-	-
192	STRASSKIRCHEN	-	-	-	1	535	16	-	-	-	-	-	-	-
193	UNTERZEITLDORN	-	-	-	-	-	-	-	-	-	-	-	-	-
194	UPFKOFEN	-	-	-	-	-	-	-	-	-	-	-	-	-
195	WALLKOFEN	-	-	-	-	-	-	-	-	-	-	-	-	-
196	WEICHS	-	-	-	-	-	-	-	-	-	-	-	-	-
197	WIESENFELDEN	-	-	-	1	482	16	-	-	-	-	-	-	-
198	WINDBERG	-	-	-	-	-	-	-	-	-	-	-	-	-
199	ZINZENZELL	-	-	-	-	-	-	-	-	-	-	-	-	-
444	GEMEINDEFREIE GEBIETE	-	-	-	-	-	-	-	-	-	-	-	-	-
	INSGESAMT	5	573	539	261	35	11334	353	3	722	31	1	221	8

Erwerbs- tätige ins- gesamt	Erwerbstätigkeit										Bevölkerung mit über- wiegendem Lebens- unterhalt durch eige- ne Rente und dgl.	Berufspendler		Ausbildungs- pendler		Schl. Nr.	
	davon im Wirtschaftsbereich					davon nach der Stellung im Beruf						Aus- pendler	Ein- pendler	Aus- pendler	Ein- pendler		
	Land- u. Forst- wirt- schaft	Produ- zierendes Gewerbe	Handel und Verkehr	Sonstiger Bereich (Dienst- leistungen)	Selb- ständige	Mittel- fende Familien- ange- hörige	Beamte	Ange- stellte (einschl. kaufm. Lehrlinge)	Arbeiter (einschl. gewerb- l. Lehrlinge)	Selb- ständige							Mittel- fende Familien- ange- hörige
am 27. Mai 1970																	
42	43	44	45	46	47	48	49	50	51	52	53	54	55	56			

241	159	44	23	15	64	92	3	19	63	58	63	12	69	-	111
276	165	66	27	18	59	71	7	29	110	99	90	9	54	44	112
567	162	202	64	139	91	95	22	132	227	170	226	39	66	103	113
153	96	38	9	10	48	60	6	3	36	26	24	11	55	-	114
328	188	84	34	22	100	84	9	24	111	77	118	10	100	-	115
455	197	175	42	41	129	83	14	27	202	153	119	230	89	54	116
387	171	120	44	52	84	88	19	46	150	133	132	20	90	66	117
3069	400	890	288	1491	368	298	849	544	1010	1027	453	1409	195	408	118
366	189	127	12	38	81	127	14	11	133	121	138	1	88	1	119
333	90	187	24	32	86	36	8	20	183	145	127	14	92	30	120
353	188	71	37	57	89	113	15	39	97	104	96	39	56	130	121
203	121	67	8	7	38	85	1	7	72	115	68	10	71	-	122
1435	296	644	234	261	283	236	66	220	630	673	416	208	134	300	123
177	70	64	15	28	32	42	6	15	82	55	79	4	41	13	124
154	118	31	2	3	45	78	3	1	27	37	27	2	45	-	125
313	107	174	18	14	74	61	2	8	168	85	150	26	87	3	126
74	54	15	1	4	19	23	1	3	28	23	21	2	32	-	127
168	106	44	9	9	53	46	3	10	56	70	52	2	60	-	128
662	245	279	56	82	200	112	31	43	276	230	254	13	46	83	129
203	102	59	16	26	47	68	11	14	63	76	71	2	60	36	130
125	95	22	7	1	37	52	-	5	31	56	27	2	50	1	131
201	101	69	20	11	55	50	4	11	81	82	68	11	61	14	132
302	187	66	22	27	83	130	7	15							



Schl. Nr.	Gemeinde	Land- und Forstwirtschaft												
		Land- und forstwirtschaftliche Betriebe 1972								Bodennutzung 1972				
		insgesamt	Zu- bzw. Abnahme (-) gegenüber 1971 in %	darunter landwirtschaftliche Betriebe						Gesamtwirtschaftsfläche	Landwirtschaftlich genutzte Fläche	darunter		Waldflächen
				insgesamt	davon haben eine landwirtschaftlich genutzte Fläche von ... ha				Ackerland			Dauergrünland		
					0,01	2	5	10					20 und mehr	
				bis unter				ha						
57	58	59	60	61	62	63	64	65	66	67	68	69		

noch: Land- und Forstwirtschaft			Nichtlandwirtschaftliche Arbeitsstätten												
Viehbestand am 4.Dez.1972			Arbeitsstätten	Beschäftigte		Gliederung nach ausgewählten Wirtschaftsbereichen						Auf 100 Einwohner kamen Beschäftigte		Ausgezählte Löhne und Gehälter 1969	
Rindvieh		Schweine		insgesamt	weiblich	Produzierendes Gewerbe		Handel		Verkehr, Dienstleistungen		in nichtlandw. Arbeitsstätten	im Produzierenden Gewerbe		
insgesamt	darunter Milchkühe					Arbeitsstätten	Beschäftigte	Arbeitsstätten	Beschäftigte	Arbeitsstätten	Beschäftigte				
													am 27.Mai 1970		1000 DM
70	71	72	73	74	75	76	77	78	79	80	81	82	83	84	

278 LKR. STRAUBING-BOGEN

111	AGENDORF	73	-	71	11	10	16	22	12	1186	877	621	242	203
112	AHOLFING	51	3,8-	50	-	2	15	26	7	1403	1115	914	197	193
113	AITERHOFEN	68	2,9-	67	4	9	15	19	20	1380	1201	1073	120	92
114	ALLKOFEN	43	2,4	39	5	3	16	7	8	596	475	378	91	92
115	AMSELFING	85	1,2-	83	3	8	26	23	23	2061	1577	1323	249	117
116	ASCHA	143	2,1	127	34	30	33	17	13	1392	975	545	418	313
117	ATING	71	2,9	69	11	7	16	24	11	1478	1187	990	190	80
118	BOGEN, ST.	251	3,1-	239	53	73	57	40	16	2829	1889	1082	689	471
119	ELISABETHSZELL	127	-	113	28	49	25	9	2	1273	529	162	367	568
120	FALKENFELS	121	-	115	20	51	32	11	1	1177	581	337	232	560
121	FELDKIRCHEN	68	-	66	1	4	12	35	14	1482	1353	1210	127	71
122	GAISHAUSEN	65	1,5-	64	13	19	11	18	3	631	477	246	229	96
123	GEISELHOERING, ST.	168	1,8-	142	31	15	18	54	24	2344	1755	1451	264	398
124	GELTOLFING	32	3,2	29	4	4	6	8	7	607	496	446	47	78
125	GITTENSDORF	45	13,5-	43	1	5	16	11	10	921	625	344	281	237
126	GSSESDORF	88	3,3-	75	13	31	16	9	6	936	562	267	289	301
127	GRÄFLING	22	-	21	1	1	4	3	12	742	690	665	22	20
128	HAADER	58	4,9-	57	5	8	10	13	21	1188	905	786	110	234
129	HAIBACH	203	3,0	189	46	77	35	22	9	1645	1057	493	562	439
130	MAILING	57	-	51	2	4	17	18	10	996	743	633	108	192
131	HAINDLING	44	2,2-	39	4	2	3	14	16	1039	869	750	113	104
132	HAINSBACH	61	-	58	5	13	9	15	16	1020	867	755	106	105
133	HANKOFEN	88	-	85	7	13	24	31	10	1165	1022	886	126	93
134	HASELBACH	137	1,4-	130	20	38	23	37	12	1819	1140	602	530	507
135	HAUNKENZELL	123	0,8-	112	19	32	28	26	7	1434	925	532	382	412
136	HIRSCHLING	39	-	38	4	7	4	13	10	734	557	465	90	118
137	HOEHEBERG	69	-	61	5	13	23	17	3	837	583	330	249	222
138	HOFKIRCHEN	90	1,1-	82	8	14	18	30	12	1450	1078	909	155	297
139	HUNDERDORF	133	-	129	23	55	23	23	5	1085	854	470	369	132
140	IRLBACH	57	1,8	50	6	5	18	12	9	2715	1202	1046	148	1438
141	KIRCHROTH	57	-	54	3	7	18	19	7	758	613	413	190	94
142	KOESSNACH	57	-	57	5	6	18	23	5	873	607	410	188	33
143	KONZELL	148	1,3-	140	31	48	33	18	10	1811	971	372	593	618
144	LABERWEINTING	180	1,1-	160	16	19	40	60	25	2741	2038	1660	339	514
145	LANDORF	59	1,7	57	3	20	15	10	9	861	583	313	267	229
146	LEIBLFING	158	2,5-	154	16	14	43	42	39	3159	2589	2366	195	320
147	LOITZENDORF	56	1,8-	51	7	18	22	3	1	419	285	154	127	111
148	MALLERSDORF-PFAFFENBG.	253	1,2	211	40	25	35	65	46	4618	3229	2680	480	1006
149	MARIAPOSCHING	136	1,4-	134	10	30	51	30	13	1872	1417	1049	362	109
150	METTING	30	-	29	-	3	9	11	6	631	443	376	62	135
151	MITTERFELS, M.	115	1,8	99	24	23	20	21	11	2637	838	414	404	1684
152	MITTERHARTHAUSEN	36	-	36	3	5	4	14	10	1090	870	805	59	77
153	MUENSTER	70	-	65	13	22	15	15	-	526	397	256	132	89
154	NEUKIRCHEN	120	-	109	16	36	27	23	7	1505	821	375	436	555
155	NIEDERACHDORF	29	-	29	5	2	9	8	5	528	361	250	107	57
156	NIEDERHARTHAUSEN	22	-	21	-	2	4	13	42	623	567	541	24	42
157	NIEDERLINDHART	44	-	39	4	7	9	9	10	890	623	553	62	186
158	NIEDERMOTZING	23	-	23	2	4	6	8	3	300	261	200	59	0
159	NIEDERWINKLING	166	1,8-	162	11	35	56	35	25	2151	1725	1217	476	155
160	OBERALTEICH	122	1,6-	117	22	42	18	25	10	1380	993	680	294	245
161	OBERTHARTHAUSEN	30	3,2-	30	1	3	8	8	10	639	576	536	37	38
162	OBERTHARTHAUSEN	72	-	67	7	10	27	17	6	888	641	500	130	207
163	OBERTHARTHAUSEN	41	-	41	3	10	16	10	2	412	342	204	135	56
164	OBERTHARTHAUSEN	42	-	42	7	3	15	14	3	496	442	341	97	7
165	OBERTHARTHAUSEN	66	-	63	14	20	15	13	1	871	409	180	229	375
166	OBERTHARTHAUSEN	60	1,6-	56	2	5	11	15	23	1635	1363	1248	101	211
167	OBERSCHNEIDING	175	-	168	22	16	53	42	35	3165	2656	2440	180	346
168	OBERTHARTHAUSEN	46	-	45	9	14	4	14	4	578	404	286	110	77
169	PAITZKOFEN	26	3,7-	26	2	3	4	5	12	551	501	451	46	18
170	PARKSTETTEN	102	2,9-	97	14	23	16	33	11	1462	1055	813	237	80
171	PERASDORF	126	-	116	24	37	29	21	5	1423	791	288	497	510
172	PERKAM	95	-	89	9	9	22	38	11	1422	1092	896	188	174
173	PFELLING	56	1,8	51	1	9	19	14	8	751	598	427	154	106
174	PILLNACH	39	4,9-	29	5	8	8	7	1	395	214	127	81	147
175	POENNING	37	2,6-	34	2	2	5	13	12	727	628	563	58	75
176	PONDORF	15	-	13	3	2	3	3	2	220	150	98	50	42
177	RAIN	124	1,6	118	18	19	30	38	13	1641	1214	913	282	321
178	RATTENBERG	236	0,4-	215	45	68	40	47	15	3139	1623	578	1031	1305
179	RATTISZELL	78	-	74	8	30	23	9	4	737	519	314	197	168
181	REISSING	73	1,4-	67	3	12	18	21	13	1255	1018	915	97	160
182	SALCHING	42	6,7-	41	5	4	7	16	9	945	759	694	52	42
183	SALLACH	58	7,9-	51	8	3	8	20	12	1015	741	596	134	192
184	SANKT ENGLMAR	170	0,6	147	37	40	36	29	5	3287	952	354	595	2076
185	SAULBURG	126	0,8	114	14	45	39	13	3	1152	737	353	369	292
186	SCHAMBACH	59	1,7-	54	4	2	22	16	10	977	824	684	138	81
187	SCHWARZACH, M.	280	0,7	259	56	71	72	49	11	2735	1754	722	1005	743
188	SCHWIMMBACH	94	-	93	7	27	35	22	2	730	673	508	152	13
189	STALLWANG	136	1,4-	126	28	54	19	19	6	1053	726	335	393	261
190	STEINACH	70	2,9	64	17	15	14	16	2	1423	670	405	241	683
191	STEINBURG	50	2,0	48	9	23	13	3	-	281	214	79	133	25
192	STRASSKIRCHEN	60	3,2-	57	7	3	7	18	22	1561	1308	1150	147	141
193	UNTERZEITLORN	33	2,9-	32	2	4	8	14	4	514	400	277	118	29
194	UPFKOFEN	33	3,1	31	2	3	11	9	6	517	409	355	49	90
195	WALLKOFEN	68	-	67	7	7	15	23	15	1339	1128	946	174	156
196	WEICHS	27	6,9-	26	3	2	5	9	7	498	404	356	46	82
197	WIESENFELDEN	258	1,5-	236	34	71	85	36	10	3043	1770	968	793	1039
198	WINDBERG	108	1,8-	102	22	46	18	15	1	799	543	195	347	203
199	ZINZENZELL	98	-	90	7	24	24	26	9	1364	884	494	385	412
444	GEMEINFREIE GEBIETE	-	-	-	-	-	-	-	-	-	-	-	-	-
	INSGESAMT	7870	0,7-	7320	1086	1717	1823	1785	909	114577	79527	57386	21156	25422

920	363	84C	17	45	12	8	21	6	16	2	6	10	5	137	111
1055	384	491	14	36	11	4	19	4	6	5	8	7	3	111	112
498	190	1479	41	200	70	23	133	5	10	8	23	15	10	1193	113
657	226	871	16	52	15	7	23	2							





Schl. Nr.	Gemeinde	Gesundheitswesen				Schulwesen									Schl. Nr.
		Kranken- häuser	Planmäßige Krankenbetten			Volksschulen			Realschulen			Gymnasien			
			ins- gesamt	und zwar in		Schu- len	Schüler	Lehrer	Schu- len	Schüler	Lehrer	Schu- len	Schüler	Lehrer	
				Akut- kranken- häusern	öffentlichen Kranken- häusern										
		am 31. Dezember 1972				am 1. Oktober 1972									
29	30	31	32	33	34	35	36	37	38	39	40	41			

REGIERUNGSBEZIRK OBERPFALZ

KREISFREIE STÄDTE

361	AMBERG	3	679	639	663	13	5489	166	1	506	26	4	3084	158
362	REGENSBURG	9	3638	2117	1787	21	11031	350	5	2416	99	8	6646	327
363	WEIDEN I.D.OPF.	1	616	616	616	9	4372	130	2	1233	47	3	3342	147
	INSGESAMT	13	4933	3372	3066	43	20892	646	8	4155	172	15	13072	632

LANDKREISE

371 LKR. AMBERG-SULZBACH														
111	AMMERTHAL	-	-	-	-	1	190	6	-	-	-	-	-	-
112	ANGFELD	-	-	-	-	-	-	-	-	-	-	-	-	-
113	AUERBACH I.D.OPF., ST.	1	80	80	80	2	1179	35	1	236	11	-	-	-
114	AUGSBERG	-	-	-	-	-	-	-	-	-	-	-	-	-
115	BACHETSFELD	-	-	-	-	-	-	-	-	-	-	-	-	-
116	BIRGLAND	-	-	-	-	1	68	2	-	-	-	-	-	-
117	DEGELSDORF	-	-	-	-	-	-	-	-	-	-	-	-	-
118	EBERMANNSDORF	-	-	-	-	1	215	6	-	-	-	-	-	-
119	EDELSELD	-	-	-	-	1	293	9	-	-	-	-	-	-
120	ENSDORF	-	-	-	-	1	415	13	-	-	-	1	107	3
121	FREIHUNG, M.	-	-	-	-	1	451	14	-	-	-	-	-	-
122	FREUDENBERG	-	-	-	-	1	507	14	-	-	-	-	-	-
123	GEBENBACH	-	-	-	-	1	214	6	-	-	-	-	-	-
124	GOETZENDORF	-	-	-	-	-	-	-	-	-	-	-	-	-
125	GUNZENDORF	-	-	-	-	-	-	-	-	-	-	-	-	-
126	HAHNBACH, M.	-	-	-	-	1	525	16	-	-	-	-	-	-
127	HIRSCHAU, ST.	1	52	52	-	2	1002	32	-	-	-	-	-	-
128	HIRSCHBACH	-	-	-	-	-	-	-	-	-	-	-	-	-
129	HÖHENBURG, M.	-	-	-	-	2	410	12	-	-	-	-	-	-
130	HÖLNSTEIN	-	-	-	-	-	-	-	-	-	-	-	-	-
131	ILLSCHWANG	-	-	-	-	1	364	11	-	-	-	-	-	-
132	KASTL, M.	1	45	45	45	1	332	11	-	-	-	1	345	22
133	KEMNATH A.BUCHBERG	-	-	-	-	1	182	5	-	-	-	-	-	-
134	KIRCHENREINBACH	-	-	-	-	-	-	-	-	-	-	-	-	-
135	KÖNIGSTEIN, M.	-	-	-	-	1	443	15	-	-	-	-	-	-
136	KUEMMERSBRUCK	-	-	-	-	2	1045	37	-	-	-	-	-	-
137	MASSENRIECHT	-	-	-	-	-	-	-	-	-	-	-	-	-
138	MICHELFEELD	-	-	-	-	-	-	-	-	-	-	-	-	-
139	NASNITZ	-	-	-	-	-	-	-	-	-	-	-	-	-
140	NEIDSTEIN	-	-	-	-	-	-	-	-	-	-	-	-	-
141	NEUKIRCHEN B.SULZB.ROS	-	-	-	-	1	536	17	-	-	-	-	-	-
142	NITZLBUCH	-	-	-	-	-	-	-	-	-	-	-	-	-
143	PFÄFFENHOFEN	-	-	-	-	-	-	-	-	-	-	-	-	-
144	POPPENRICHT	-	-	-	-	1	282	9	-	-	-	-	-	-
145	RANZENTHAL	-	-	-	-	-	-	-	-	-	-	-	-	-
146	RIEDEN, M.	-	-	-	-	1	331	11	-	-	-	-	-	-
147	ROECKENRIECHT	-	-	-	-	-	-	-	-	-	-	-	-	-
148	SCHMIDMUEHLEN, M.	-	-	-	-	1	338	11	-	-	-	-	-	-
149	SCHMIDTSTADT	-	-	-	-	-	-	-	-	-	-	-	-	-
150	SCHNÄTTENBACH, ST.	-	-	-	-	-	584	19	-	-	-	-	-	-
151	SULZBACH-ROSENBERG, ST.	1	190	190	190	6	2498	75	1	737	32	1	714	27
152	SUNZENDORF	-	-	-	-	-	-	-	-	-	-	-	-	-
153	TRASSLBERG	-	-	-	-	-	-	-	-	-	-	-	-	-
154	URSENSOLLEN	-	-	-	-	2	444	14	-	-	-	-	-	-
155	UTZENHOFEN	-	-	-	-	1	91	2	-	-	-	-	-	-
156	VILSECK, ST.	1	63	63	63	2	924	29	-	-	-	-	-	-
157	WEIGENDORF	-	-	-	-	-	-	-	-	-	-	-	-	-
444	GENEINDEFREIE GEBIETE	-	-	-	-	-	-	-	-	-	-	-	-	-
	INSGESAMT	5	430	430	378	37	13863	431	2	973	43	3	1166	52

372 LKR. CHAM														
111	ALTENKREITH	-	-	-	-	-	-	-	-	-	-	-	-	-
112	ARNSCHWANG	-	-	-	-	1	324	10	-	-	-	-	-	-
113	ARRACH	-	-	-	-	-	-	-	-	-	-	-	-	-
114	BIBERBACH	-	-	-	-	-	-	-	-	-	-	-	-	-
115	BLAIBACH	-	-	-	-	-	-	-	-	-	-	-	-	-
116	CHAM, ST.	1	208	208	208	3	1713	50	2	814	34	2	1712	85
117	CHAMERAU	-	-	-	-	1	233	6	-	-	-	-	-	-
118	CHAMMUNSTER	-	-	-	-	1	286	8	-	-	-	-	-	-
119	DALKING	-	-	-	-	1	269	8	-	-	-	-	-	-
120	DIEPOLTSRIED	-	-	-	-	-	-	-	-	-	-	-	-	-
121	DOEFERING	-	-	-	-	-	-	-	-	-	-	-	-	-
122	EISMANNBERG	-	-	-	-	-	-	-	-	-	-	-	-	-

Erwerbs- tätige ins- gesamt	Erwerbstätigkeit										Bevölkerung mit über- wiegendem Lebens- unterhalt durch eige- ne Rente und dgl.	Berufspendler		Ausbildungs- pendler		Schl. Nr.
	davon im Wirtschaftsbereich					davon nach der Stellung im Beruf						Aus- pendler	Ein- pendler	Aus- pendler	Ein- pendler	
	Land- u. Forst- wirt- schaft	Produ- zierendes Gewerbe	Handel und Verkehr	Sonstiger Bereich (Dienst- leistungen)	Selb- ständige	Mittel- fende Familien- ange- hörige	Beamte	Ange- stellte (einschl. kaufm. Lehrlinge)	Arbeiter (einschl. gewerbl. Lehrlinge)							
										am 27. Mai 1970						
	42	43	44	45	46	47	48	49	50	51		52	53	54	55	

REGIERUNGSBEZIRK OBERPFALZ

KREISFREIE STÄDTE

19711	516	9098	3665	6432	1456	727	2705	6083	8740	8294	1302	8033	264	1325	361
55624	438	20776	14279	20131	4064	1454	9099	20171	20836	25531	1309	28328	66	3746	362
17143	288	6042	5598	5215	1545	628	2621	5431	6918	8096	1298	7728	270	1887	363
92478	1242	35916	23542	31778	7065	2809	14425	31685	36494	41921	3909	44089	600	6958	

LANDKREISE

331	74	178	41	38	25	54	8	57	187	80	209	14	17	36	111
210	149	40	9	12	68	84	2	8	48	68	56	3	83	-	112
2483	50	1599	297	537	206	105	138	439	1595	1064	879	703	136	675	113
113	83	22	5	3	26	52	1	7	27	28	28	-	48	-	114
184	117	49	5	13	53	83	1	11	36	36	47	4	65	23	115
840	489	255	46	50	187	359	11	21	262	216	198	27	140	4	116
201	50	114	15	22	29	29	2	32	109	60	131	7	105	1	117
504	160	241	41	62	65	110	36	59	234	107	282	17	118	17	118
814	411	318	36	49	143	314	17	34	306	178	279	17	75	75	119
766	218	327	68	153	128	153	41	78	366	275	330	46	34	57	120
1318	343	609	139	227	171	262	62	198	625	447	492	74	95	18	121
1480	584	610	121	165	213	432	63	141	631	355	689	20	127	45	122
306	135	101	28	42	42	94	17	31	122	91	130	35	51	55	123
97	60	27	6	4	19	42	1	5	30	20	31	-	24	-	124
140	87	38	7	8	38	38	3	8	53	45	44	2	54	-	125
1709	569	774	168	198	312	355	60	189	793	538	830	28	182	55	126
2579	369	1531	377	302	292	303	105	463	1416	904	470	492	302	61	127
639	288	259	43	49	140	216	12	26	245	237	179	33	61	8	128
801	286	339	62	114	137	217	32	59	356	255	245	125	37	56	129
175	97	68	5	5	29	77	2	10	57	54	54	9	33	10	130
344	174	116	11	43	50	135	22	13	124	83	110	15	14	204	131
756	216	266	113	161	135	148	34	127	312	267	207	41	82	99	132
283	130	95	14	44	54	92	10	16	111	74	105	12	73	34	133
143	49	71	12	11	26	44	-	12	61	43	47	46	39	8	134
838	303	362	57	116	154	207	18	95	364	282	282	29	57	41	135
3212	238	1710	386	878	227	190	457	649	1689	815	2164	138	301	64	136
167	102	43	6	16	48	64	4	6	45	39	46	1	38	54	137
546	75	292	49	130	56	70	29	83	308	423	286	83	148	-	138
140	47	66	8	19	26	28	6	10	70	49	81	-	47	-	139
377	55	218	70	34	33</										

Schl. Nr.	Gemeinde	Land- und Forstwirtschaft													Schl. Nr.
		Land- und forstwirtschaftliche Betriebe 1972								Bodennutzung 1972					
		insgesamt	Zu- bzw. Abnahme (-) gegenüber 1971 in %	darunter landwirtschaftliche Betriebe						Gesamtwirtschaftsfläche	Landwirtschaftlich genutzte Fläche	darunter		Waldflächen	
				insgesamt	davon haben eine landwirtschaftlich genutzte Fläche von ha				20 und mehr			Ackerland	Dauergrünland		
					0,01	2	5	10							
bis unter				ha											
57	58	59	60	61	62	63	64	65	66	67	68	69			

REGIERUNGSBEZIRK OBERPFALZ  
KREISFREIE STÄDTE

361 AMBERG .....	287	8,3	240	75	51	33	58	23	10306	2581	1604	829	5633
362 REGENSBURG .....	223	3,0-	194	90	28	29	28	19	11843	2284	1503	230	3837
363 WEIDEN I.O.OPF. ....	316	1,6	210	89	19	20	46	36	11125	2335	1281	805	7116
INSGESAMT	826	2,5	644	254	98	82	132	78	33273	7201	4388	1864	16585

LANDKREISE

371 LKR. AMBERG-SULZBACH

111 AMMERTHAL .....	69	-	60	11	15	24	10	-	677	398	268	119	224
112 ANGFELD .....	67	-	59	2	8	16	27	6	1643	697	461	232	775
113 AUERBACH I.O.OPF., ST.	136	2,3	100	62	12	13	9	4	1298	477	230	185	576
114 AUGSBERG .....	43	-	34	3	1	10	13	7	1086	460	326	133	535
115 BACHETSFELD .....	55	1,8-	52	2	8	13	19	10	1444	695	438	248	618
116 BIRGLAND .....	264	0,4-	234	23	33	82	63	33	5290	2527	1670	841	2160
117 DEGELSDORF .....	40	-	36	8	6	4	10	8	654	447	241	200	94
118 EBERMANNSDORF .....	88	2,3	78	6	10	15	30	17	2601	1135	812	308	1240
119 EDELSFELD .....	222	0,4-	196	14	26	78	57	21	3509	2019	1223	770	1255
120 ENSDORF .....	159	0,6	145	19	27	29	38	32	7342	1810	1413	387	5080
121 FREIHUNG, M. ....	256	1,5-	212	38	53	40	55	26	5678	1995	1179	799	1348
122 FREUDENBERG .....	338	0,6	308	33	58	76	94	47	6226	3493	2147	1307	2193
123 GEBENBACH .....	77	-	70	14	4	13	13	26	1796	1004	656	336	570
124 GOETZENDORF .....	30	-	24	4	1	5	9	5	768	330	222	106	312
125 GUNZENDORF .....	50	-	43	3	3	1	18	18	1216	814	479	330	273
126 HAHNBACH, M. ....	370	0,3-	324	57	36	72	98	61	6642	3904	2315	1527	2147
127 HIRSCHAU, ST. ....	355	4,7	253	56	39	57	56	45	5521	2578	1592	864	2276
128 HIRSCHBACH .....	225	0,9	171	29	48	53	37	4	2698	1146	710	428	1143
129 HOHENBURG, M. ....	204	1,5	176	30	21	49	47	29	4651	1935	1469	449	1417
130 HOLNSTEIN .....	49	2,1	42	2	8	16	14	2	715	404	256	143	270
131 ILLSCHWANG .....	84	2,3-	71	5	11	19	25	11	1709	788	555	222	746
132 KASTL, M. ....	132	2,3	112	15	17	14	34	32	3168	1634	1166	456	1052
133 KEMNATH A. BUCHBERG ...	68	-	65	3	7	16	28	11	1664	860	488	361	654
134 KIRCHENREINBACH .....	41	7,9	30	5	11	6	8	-	423	193	123	70	166
135 KOENIGSTEIN, M. ....	238	-	204	42	60	42	46	14	2747	1564	967	577	867
136 KUEMMERSBRUCK .....	161	1,2-	143	16	24	32	40	31	3843	1683	1224	387	1548
137 MASSENRIECHT .....	50	-	48	3	7	10	18	10	1185	637	419	215	487
138 MICHELFELD .....	68	1,4-	58	22	11	11	8	6	720	464	244	210	76
139 NASNITZ .....	46	4,2-	42	10	10	8	11	3	491	329	178	147	100
140 NEIDSTEIN .....	70	1,4-	52	15	13	20	3	1	770	291	175	106	340
141 NEUKIRCHEN B.SULZB.ROS	144	1,4	107	19	29	34	18	7	1699	840	564	268	748
142 NITZLBUCH .....	41	-	34	8	5	7	4	10	752	460	290	161	136
143 PFAFFENHOFEN .....	34	9,7	29	7	3	10	4	5	497	261	199	60	132
144 POPPENRIECHT .....	49	-	47	11	11	7	14	4	699	459	286	134	174
145 RANZENTHAL .....	38	-	30	5	3	2	11	9	641	427	242	184	163
146 RIEDEN, M. ....	133	1,5-	118	27	22	31	21	17	2193	1170	1000	149	614
147 ROECKENRIECHT .....	69	-	66	2	13	21	24	6	1270	676	435	236	462
148 SCHMIDMUEHLEN, M. ....	150	2,0	118	38	21	16	22	21	10739	1242	1021	201	8888
149 SCHMIDTSTADT .....	74	-	62	11	10	18	19	4	1098	530	341	181	477
150 SCHNAITTENBACH, ST. ..	181	0,6	138	32	29	41	22	14	6506	1166	783	340	4861
151 SULZBACH-ROSENBERG, ST.	290	0,3-	206	76	41	36	37	16	5198	1473	856	534	2742
152 SUNZENDORF .....	34	2,9-	32	1	5	12	9	5	794	368	249	116	380
153 TRASSLBERG .....	53	-	49	9	10	13	9	8	800	501	342	137	166
154 URSENSGLEN .....	343	0,3	301	37	37	87	95	45	6317	3380	2529	815	2204
155 UTZENHCFEN .....	90	1,1-	82	6	14	33	19	10	1802	868	794	69	472
156 VILSECK, ST. ....	322	0,6-	287	58	53	56	77	43	20833	3070	1709	1271	10588
157 WEIGENDORF .....	110	0,9-	87	22	21	24	18	2	1236	578	354	212	401
444 GEMEINDEFREIE GEBIETE	-	-	-	-	-	-	-	-	-	-	-	-	-
INSGESAMT	6210	0,4	5235	921	915	1292	1361	746	141248	54079	35635	17528	64149

372 LKR. CHAM

111 ALTENKREITH .....	42	2,3-	35	6	12	8	9	-	340	229	133	93	50
112 ARNSCHWANG .....	202	-	177	24	36	47	52	18	2841	1815	959	843	823
113 ARRACH .....	72	-	66	26	21	9	9	1	1518	330	126	192	1051
114 BIBERBACH .....	50	2,0	46	3	9	5	23	6	911	559	283	275	282
115 BLAIBACH .....	139	-	124	37	39	24	32	1	1572	768	382	369	565
116 CHAM, ST. ....	360	2,9	324	78	72	64	81	29	5791	2775	1344	1397	2320
117 CHAMERAU .....	146	-	115	29	34	27	21	4	1361	728	374	347	493
118 CHAMPUNSTER .....	274	2,1-	252	58	63	70	52	9	2410	1717	903	800	523
119 DALKING .....	88	1,1-	83	13	19	27	17	7	1065	704	350	342	276
120 DIEPCLTSRIED .....	17	-	17	-	2	3	8	4	433	245	129	114	140
121 DUEFERING .....	66	1,5	60	6	10	13	24	7	957	680	372	305	237
122 EISMANNBERG .....	40	-	35	3	9	11	10	2	592	307	162	145	220

noch: Land- und Forstwirtschaft			Nichtlandwirtschaftliche Arbeitsstätten												Schl. Nr.
Viehbestand am 4.Dez.1972			Arbeitsstätten	Beschäftigte		Gliederung nach ausgewählten Wirtschaftsbereichen						Auf 100 Einwohner kamen Beschäftigte		Ausgezählte Löhne und Gehälter 1969	
Rindvieh		Schweine		insgesamt	weiblich	Produzierendes Gewerbe		Handel		Verkehr, Dienstleistungen		in nichtlandw. Arbeitsstätten	im Produzierenden Gewerbe		
insgesamt	darunter Milchkuhe		Arbeitsstätten			Beschäftigte	Arbeitsstätten	Beschäftigte	Arbeitsstätten	Beschäftigte	Arbeitsstätten			Beschäftigte	
am 27.Mai 1970															
70	71	72	73	74	75	76	77	78	79	80	81	82	83	84	

REGIERUNGSBEZIRK OBERPFALZ  
KREISFREIE STÄDTE

2467	1023	3474	1861	24354	9110	475	13114	654	4191	€20	3420	51	27	214259	361
924	256	1216	4438	75723	29848	1036	33984	1451	11160	1582	17332	58	26	755476	362
2083	949	1930	1778	21804	7898	445	8814	661	5201	564	4981	50	20	197063	363
5474	2228	6620	8077	121921	45856	1956	55912	2766	20552	2766	25733	55	25	1166798	

LANDKREISE

428	233	622	12	48	10	3	20	3	7	5	16	6	2	252	111
956	422	1090	6	13	3	-	-	3	7	3	6	3	-	43	112
234	110	242	240	1830	566	85	1175	76	227	67	350	31	20	13013	113
583	237	635	3	5	1	1	2	-	-	2	3	2	1	1	114
1012	408	810	12	31	11	5	13	1	1	6	17	5	4	91	115
2602	1313	3005	54	142	51	18	53	12	32	20	49	10	4	510	116
434	198	342	11	34	11	3	19	4	7	4	8	8	4	83	117
998	355	819	33	79	23	13	42	5	9	9	15	7	4	379	118
2341	1118	3021	42	139	31	18	77	5	9	17	45	9	5	624	119
1352	541	2590	64	257	91	23	71	9	20	25	50	14	4	1178	120
2087	916	1716	124	6											

Schl. Nr.	Gemeinde	Industrie			Handwerk		Bauhauptgewerbe		Bautätigkeit und Wohnungswesen				Einzelhandel	
		Betriebe mit 10 u. mehr Beschäftigten	Beschäftigte	Geleistete Arbeiterstunden 1972	Betriebe am 31. März 1968	Beschäftigte am 30. Sept. 1967	Betriebe	Beschäftigte	Fertiggestellte		Bestand an		Arbeitsstätten	Beschäftigte
									Wohngebäude	Wohnungen	Wohngebäude	Wohnungen		
		Monatsdurchschnitt 1972		1000			am 30. Juni 1972	1971	am 31. Dez. 1971	am 30. Sept. 1968				
85	86	87	88	89	90	91	92	93	94	95	96	97		

REGIERUNGSBEZIRK OBERPFALZ  
KREISFREIE STÄDTE

361	AMBERG	36	6628	8482	489	4637	35	1593	126	398	6173	17052	455	3344
362	REGENSBURG	100	17741	25352	1308	14411	92	7354	326	1561	12483	46503	965	7182
363	WEIDEN I.D.OPF.	28	4495	6421	506	4860	39	1618	101	335	5199	15858	413	3830
	INSGESAMT	164	28864	40255	2303	23908	166	10565	553	2294	23855	79813	1841	14356

LANDKREISE

371 LKR. AMBERG-SULZBACH														
111	AMMERHAL	-	-	-	4	22	2	-	6	7	169	215	4	11
112	ANGFELD	-	-	-	-	-	-	-	2	2	82	52	-	-
113	AUERBACH I.D.OPF., ST.	5	629	1062	106	512	7	69	13	25	946	2074	63	195
114	AUGSBERG	-	-	-	1	-	-	-	2	3	51	54	-	-
115	BACHETSFELD	-	-	-	4	13	1	-	1	1	78	85	-	-
116	BIRGLAND	-	-	-	21	67	3	29	6	7	327	365	9	29
117	DEGELSDORF	1	-	-	1	-	-	-	2	2	52	129	3	4
118	EBERMANNSCORF	-	-	-	10	38	2	-	13	20	242	328	1	-
119	EDELSELD	-	-	-	25	348	5	36	8	10	314	369	8	20
120	ENSDORF	3	16	24	22	62	2	-	9	12	374	485	7	19
121	FREIHUNG, M.	6	169	276	45	235	5	157	5	7	598	807	20	37
122	FREUDENBERG	-	-	-	24	101	5	67	11	16	596	751	13	27
123	GEBENBACH	1	-	-	7	51	1	-	3	4	130	166	4	22
124	GETZENDORF	-	-	-	-	-	-	-	5	6	37	46	-	-
125	GUNZENDORF	-	-	-	2	-	-	-	1	2	60	67	-	-
126	HÄHNBACH, M.	2	-	-	48	132	4	33	16	24	823	1132	21	45
127	HIRSCHAU, ST.	8	785	1499	85	364	8	110	16	32	1128	1937	49	131
128	HIRSCHBACH	1	-	-	26	74	3	19	7	11	318	384	8	15
129	HÖHENBURG, M.	2	-	-	27	80	5	31	10	14	401	500	13	26
130	HOLNSTEIN	-	-	-	8	37	1	-	-	4	59	77	2	-
131	ILLSCHWANG	1	-	-	10	39	2	-	1	1	137	177	2	-
132	KASTL, M.	1	-	-	28	108	1	-	7	10	371	465	16	32
133	KEMNATH A. BUCHBERG	-	-	-	5	13	-	-	9	12	123	147	1	-
134	KIRCHENREINBACH	-	-	-	9	51	1	-	2	2	57	73	2	-
135	KÖNIGSTEIN, M.	-	-	-	38	145	3	53	12	23	398	509	21	42
136	KUEMMERSBRUCK	4	83	146	59	216	3	21	30	47	1243	2295	43	73
137	MASSENRIEDEL	-	-	-	4	6	-	-	4	4	60	64	1	-
138	MICHELFELD	1	-	-	25	170	3	88	4	8	229	386	6	12
139	NASNITZ	-	-	-	4	6	-	-	1	2	60	76	1	-
140	NEIDSTEIN	-	-	-	13	70	2	-	1	2	177	288	4	9
141	NEUKIRCHEN B. SULZB. ROS	3	171	200	23	125	3	48	7	12	354	583	15	34
142	NITZBUCH	1	-	-	1	-	-	-	3	8	191	318	5	9
143	PAFFENHOFEN	-	-	-	3	14	1	-	1	2	64	83	-	-
144	POPPENRICHT	-	-	-	16	68	3	27	6	10	310	470	5	10
145	RANZENTHAL	-	-	-	-	-	-	-	-	-	37	44	-	-
146	RIEDEN, M.	1	-	-	27	132	3	67	12	26	470	678	16	31
147	ROECKENRIEDEL	-	-	-	2	-	-	-	2	3	80	88	1	-
148	SCHMIDMUEHLEN, M.	2	-	-	45	154	3	17	4	8	478	747	31	51
149	SCHMIDTSTADT	-	-	-	7	16	-	-	2	2	107	138	3	3
150	SCHNITTENBACH, ST.	6	518	1440	60	243	3	43	12	16	694	1151	38	86
151	SULZBACH-ROSENBERG, ST.	13	4794	7101	212	1043	10	207	50	205	3108	7200	154	716
152	SUNZENDORF	-	-	-	2	-	-	-	-	-	37	37	-	-
153	TRASSLBERG	2	-	-	5	15	-	-	9	11	255	479	7	17
154	URSOLLN	-	-	-	29	115	4	51	22	27	548	637	8	12
155	UTZENHOFEN	-	-	-	8	55	3	39	-	-	121	127	4	6
156	VILSECK, ST.	11	460	796	80	371	10	268	18	29	1121	1752	41	85
157	WEIGENDORF	1	-	-	25	70	1	-	8	12	271	418	9	12
444	GEWENDEFREIE GEBIETE	-	-	-	-	-	-	-	-	-	-	-	-	-
	INSGESAMT	76	10765	16332	1206	5396	113	1661	363	691	17926	29533	655	1845

372 LKR. CHAM														
111	ALTENKREITH	-	-	-	1	-	-	-	2	3	183	256	3	8
112	ARNSCHWANG	-	-	-	31	107	1	-	11	20	385	542	17	22
113	ARRACH	3	208	357	10	22	-	-	1	2	246	351	15	29
114	BIBERBACH	-	-	-	1	-	1	-	-	-	61	76	1	-
115	BLAIBACH	2	-	-	22	138	-	-	11	20	425	554	15	30
116	CHAM, ST.	22	2809	4363	218	2986	11	826	44	119	2072	4384	202	833
117	CHAMERAU	3	273	454	24	185	1	-	7	10	329	458	15	28
118	CHAMMUNSTER	-	-	-	32	71	3	15	16	26	618	865	15	24
119	DALKING	-	-	-	7	17	-	-	6	8	135	163	7	10
120	DIEPOLTSTRIED	1	-	-	1	-	-	-	-	-	22	22	-	-
121	DEFFERING	-	-	-	12	26	3	11	-	-	93	121	1	-
122	EYSMANNBERG	1	-	-	3	3	-	-	-	-	47	54	1	-

Schl. Nr.	Gemeinde	Fremdenverkehr			Baulandverkehr				Kommunale Finanzen							
		Gäste-ankünfte	Gäste-übernachtungen	im Fremdenverkehrsjahr 1971/72	Baulandveräußerungen 1971				Gemeindesteueraufkommen 1972				Schlüsselzuweisungen für die Gemeinden 1973	Steuereinnahmekraft 1972		Realsteuerbringungskraft 1972
					Fälle	Fläche	Kaufpreis		insgesamt	darunter				insgesamt	darunter Gemeindeanteil an der Einkommensteuer	
		insgesamt	je qm	Grundsteuer A			Grundsteuer B	Gewerbesteuer		DM je Einwohner						
98	99	100	101	102	103	104	105	106	107	108	109	110	111	112		

REGIERUNGSBEZIRK OBERPFALZ  
KREISFREIE STÄDTE

619	40513	72510	92	111	4152	37,57	12778	46	2263	9836	3486	336	155	264	361
1386	128572	213763	97	243	22031	90,61	46114	53	9564	33128	3837	431	201	338	362
443	27304	44983	42	64	2041	31,94	13671	15	2043	10706	2257	382	171	309	363
2448	196389	331256	231	418	28224	67,59	72562	114	13869	53670	9580	401	185	316	

LANDKREISE

-	-	-	8	9	75	8,60	76	5	10	61	124	102	46	81	111
-	-	-	-	-	-	-	35	18	2	14	51	107	41	81	112
111	4706	7329	14	46	333	7,18	857	11	143	676	492	227	111	162	113
-	-	-	-	-	-	-	15	9	1	5	33	74	20	63	114
56	540	6895	1	1	-	-	45	13	4	27	39	140	43	128	115
-	-	-	-	-	-	-	176	51	18	107	210	151	56	126	116
-	-	-	-	-	-	-	19	5	4	10	63	100	52	54	117
-	-	-	3	3	36	12,30	57	20	5	31	278	82	47	43	118
-	-	-	8	6	34	5,74	139	34	16	89	281	131	59	95	119
-	-	-	1	1	-	-	189	21	18	149	334	123	49	106	120
-	-	-	4	4	23	6,11	338	48	45	243	478	166	76	123	121
143	1934	7617	17	16	175	10,83	209	53	22	133	669	102	51	69	122
-	-	-	1	1	-	-	80	15	6	58	72	157	65	131	123
-	-	-	-	-	-	-	9	6	0	2	23	61	18	46	124
-	-	-	-	-	-	-	13	10	1	2	43	78	29	50	125
-	-	-	14	13	135	10,52	678	149	134	390	758	225	60	184	126
90	4483	5822	6	9	87	9,72	2535	47	168	2311	215	418	106	476	127
220	2136	21815	4	7	50	7,27	117	29	17	71	246	125	55	93	128
-	-	-	4	3	16	6,26	165	30	17	118	317	143	62	114	129
-	-	-	-	-	-	-	38	7	2	28	30	168	74	131	130
-	-	-	6	7	30	4,11	46	16	6	24	117	105	52	66	131
146	3043	20934	7	7	52	6,90	211	32	24	155	266	157	73	116	132
-	-	-	17	20	107	5,49	46	17	8	20	121	79	30	60	133
-	-	-	-	-	-	-	29	5	4	20	34	131	52	107	134
389	5922	50652	3	2	22	9,94	163	31	21	111	299	143	68	102	135
-	-	-	23												

Table with columns: Schl. Nr., Gemeinde, Gebietsstand, Wohnbevölkerung am 31. Dezember 1972, Bevölkerungszu- bzw. -abnahme (-) gegenüber, Bevölkerungsdichte (Einwohner je qkm), Konfessionszugehörigkeit am 27. Mai 1970, and various age groups.

372 NCCB LKR. CHAM

Main data table for Cham region, listing 444 municipalities and their demographic statistics.

373 LKR. NEUMARKT I. D. OPF.

Main data table for Neumarkt region, listing 135 municipalities and their demographic statistics.

Table with columns: noch: Bevölkerungsstand, Von der Wohnbevölkerung am 27. Mai 1970 waren Jahre alt, Privathaushalte am 27. Mai 1970, and Bevölkerungsbewegung (Lebendgeborene, Gestorbene, Zugezogene, Fortgezogene).

Main data table for Cham region, continuing the demographic statistics for 444 municipalities.

Main data table for Neumarkt region, continuing the demographic statistics for 135 municipalities.





Schl. Nr.	Gemeinde	Land- und Forstwirtschaft												
		Land- und forstwirtschaftliche Betriebe 1972								Bodennutzung 1972				
		ins-gesamt	Zu- bzw. Abnahme (-) gegenüber 1971 in %	darunter landwirtschaftliche Betriebe						Gesamtwirtschaftsfläche	Landwirtschaftlich genutzte Fläche	Ackerland	Dauergrünland	Waldflächen
				ins-gesamt	davon haben eine landwirtschaftlich genutzte Fläche von				20 und mehr					
					0,01	2	5	10						
bis unter					ha									
57	58	59	60	61	62	63	64	65	66	67	68	69		

372 NOCH LKR. CHAM

123	ENGELSHUETT	53	1,9	48	13	11	7	6	1434	402	179	213	955	
124	ESCHLKAM, M.	126	-	110	20	33	21	16	1997	1099	523	570	805	
125	FALKENSTEIN, M.	287	0,3-	254	32	45	71	27	4027	2540	1573	934	1188	
126	FURTH I. WALD, ST.	575	2,7	495	107	118	122	117	7246	4020	1889	2063	2588	
127	GEIGANT	132	0,8-	121	23	35	40	17	1199	811	380	421	227	
128	GLEISSENBERG	57	-	92	17	38	26	10	732	471	221	240	192	
129	GRAFENKIRCHEN	68	1,4-	66	1	22	22	20	913	547	289	258	246	
130	GRAFENWIESEN	121	3,2-	115	40	42	25	8	929	465	222	239	373	
131	GRASSERSDORF	15	-	14	1	1	5	7	362	251	134	115	79	
132	GROSSAIGN	118	0,8-	115	8	19	22	51	2009	1394	730	652	540	
133	HAIBUEHL	111	2,6-	101	54	25	8	11	1225	457	197	251	701	
134	HILTEKSRIED	34	2,9-	24	7	7	9	4	364	251	141	108	98	
135	HOHENWARTH	134	-	123	49	33	15	21	2251	725	325	386	1378	
136	KATZELSRIED	33	-	31	2	3	8	12	575	373	185	184	156	
137	KOETZTING, ST.	394	2,6	326	78	128	66	53	6804	1842	859	946	4491	
138	LAM, M.	115	-	88	30	35	10	10	2432	494	169	307	1782	
139	LEDERDORN	54	1,8-	48	8	19	11	8	547	313	158	147	214	
140	LIEBENSTEIN	54	1,9	52	5	22	13	10	702	358	177	178	320	
141	LOITENDORF	30	-	26	5	5	9	7	559	353	184	164	171	
142	MICHELNEUKIRCHEN	192	-	182	19	37	48	49	3099	1930	1094	826	930	
143	MILTACH	181	1,7	146	37	37	38	32	1776	919	455	458	569	
144	NEUKIRCHEN B. HL. BLUT, M	346	1,4-	277	73	81	59	50	3775	1870	853	994	1705	
145	NIEDERNDORF	50	11,1	48	16	11	9	11	761	293	142	151	444	
146	PEMFLING	222	1,3-	203	12	43	59	60	3116	2144	1168	961	707	
147	POESING	60	9,1	53	6	5	23	14	840	540	277	251	181	
148	PREMEISCHL	33	-	32	3	3	14	10	471	344	180	162	98	
149	REICHENBACH	57	-	50	15	9	11	4	825	507	335	164	199	
150	REITENBACH	192	1,6	185	24	37	65	46	2338	1617	987	620	492	
151	RIMBACH	135	1,5-	114	34	37	19	16	1570	740	336	383	699	
152	RITTSTEIG	101	-	75	17	21	21	15	1128	493	233	259	562	
153	RODING, ST.	532	2,1	494	79	128	140	100	11070	4229	2564	1628	5849	
154	RCEZT, ST.	337	1,5-	263	29	44	62	94	4787	2982	1608	1309	1329	
155	RUNDING	221	0,9	210	44	76	41	41	2130	1421	649	757	441	
156	SCHOENAU	68	-	59	13	18	13	11	724	428	199	226	249	
157	SCHCENTHAL	71	4,4	64	10	18	14	16	836	611	320	288	170	
158	SCHORN DORF	261	0,8	242	27	56	63	64	3486	2349	1397	944	890	
159	SINZENDORF	20	-	18	1	4	6	6	416	276	128	147	96	
160	STACHESRIED	94	-	87	15	28	28	14	820	566	280	285	203	
161	STAMSRIED, M.	256	0,8-	237	24	46	54	82	3842	2576	1531	1034	970	
162	STEEGEN	56	-	51	4	16	24	7	1041	648	352	292	339	
163	TIEFENBACH	300	0,3-	242	45	74	76	44	2942	1575	799	763	1189	
164	TRAITSCHING	441	1,3-	386	69	125	97	80	4242	2716	1403	1307	1220	
165	TREFFELSTEIN	116	-	94	16	22	31	25	1029	661	371	285	323	
166	UNTERGRAFENRIED	27	-	26	4	7	15	7	297	258	112	144	19	
167	UNTERZELL	227	0,9-	215	40	50	62	33	3143	1958	1328	610	876	
168	WAFFENBRUNN	165	-	155	28	50	33	37	2680	1063	569	480	1334	
169	WALD	251	1,2	234	38	53	64	45	3435	2112	1408	684	1060	
170	WALDERBACH	216	3,8	197	37	55	55	29	2582	1611	1002	592	747	
171	WALDMUENCHEN, ST.	375	2,6-	330	80	67	55	98	8353	2879	1343	1493	4680	
172	WALTING	39	18,2	35	7	8	7	9	510	326	161	157	154	
173	WARZENRIED	122	0,8-	113	13	26	23	35	1863	1199	597	598	543	
174	WEIDING	83	1,2	80	13	16	26	21	931	644	303	332	208	
175	WILLMERING	77	3,8-	73	16	33	8	11	725	492	240	245	132	
176	WINDISCHBERGERDORF	115	0,9-	107	30	29	17	22	9	1182	808	371	433	251
177	ZANDT	211	3,2-	194	28	52	63	43	2132	1455	723	721	571	
444	GEMEINFREIE GEBIETE	-	-	-	-	-	-	-	-	-	-	-	-	-
	INSGESAMT	10297	0,2	9154	1734	2362	2234	2120	704	141033	75263	39870	34577	53914

373 LKR. NEUMARKT I. D. OPF.

111	BATZHAUSEN	75	-	69	5	12	24	21	7	1056	746	576	161	205
112	BERCHING, ST.	592	0,2	522	56	78	131	176	81	8731	5854	4199	1590	2071
113	BERG B. NEUMARKT/OPF.	199	1,5	179	33	33	56	56	1	2243	1386	686	673	566
114	BERNGAU	220	-	213	20	25	78	78	12	2722	2087	1197	865	509
115	BREITENBRUNN, M.	258	1,5-	227	24	27	66	75	35	4219	2696	2167	495	1286
116	BURGGRIESBACH	43	2,3-	36	7	14	11	3	1	314	192	115	70	52
117	DASSWANG	60	1,7	47	10	2	15	10	10	1041	633	560	67	292
118	DEGERNDORF	61	1,7	55	5	7	14	17	12	1518	856	729	117	480
119	DEINING	60	1,7	46	22	10	6	4	4	529	285	152	126	143
120	DEINSCHWANG	49	2,1	46	4	5	20	12	5	709	473	360	111	172
121	DIETFURT A. D. ALTM., ST.	515	0,6-	437	99	56	101	136	45	7181	4269	3158	1035	2351
122	DIETKIRCHEN	35	2,9	32	1	2	9	13	7	693	490	370	115	161
123	DOELLWANG	45	-	38	6	2	18	8	4	578	376	243	131	162
124	ENGELSBERG	56	-	50	2	14	15	19	19	1619	917	724	185	473
125	ERASBACH	50	2,0	41	11	12	9	6	3	414	247	176	66	104
126	FREYSTADT, ST.	683	1,0	641	81	101	254	155	50	7339	5787	3354	2357	877
127	GEBERTSHOFEN	35	-	35	1	8	9	8	9	765	446	311	133	195
128	GROSSALFALTERBACH	67	-	65	11	12	22	15	5	854	575	359	214	222
129	GROSSBISSENDORF	30	-	25	1	3	4	10	7	1368	415	354	55	294
130	GUENCHING	51	-	44	1	1	18	15	9	942	632	476	151	180
131	HAMBERG	55	-	53	3	6	23	12	9	884	612	481	129	243
132	HERMANNBERG	21	10,5	20	1	1	4	9	5	474	322	235	86	117
133	HERMANNSDORF	75	8,7	69	14	8	17	13	17	1644	927	842	73	482
134	HCHENFELS, M.	51	-	22	15	4	2	1	-	6017	87	59	17	179
135	HOLNSTEIN	65	1,6	57	2	8	15	21	11	1164	757	546	207	258

noch: Land- und Forstwirtschaft			Nichtlandwirtschaftliche Arbeitsstätten												Schl. Nr.
Viehbestand am 4. Dez. 1972			Arbeitsstätten	Beschäftigte		Gliederung nach ausgewählten Wirtschaftsbereichen						Auf 100 Einwohner kamen Beschäftigte		Ausgezählte Löhne und Gehälter 1969	
Rindvieh		Schweine		ins-gesamt	weiblich	Produzierendes Gewerbe		Handel		Verkehr, Dienstleistungen		in nicht-landw. Arbeitsstätten	im Produzierenden Gewerbe		
ins-gesamt	darunter Milchkuhe		Arbeitsstätten			Beschäftigte	Arbeitsstätten	Beschäftigte	Arbeitsstätten	Beschäftigte	Arbeitsstätten			Beschäftigte	
am 27. Mai 1970															
70	71	72	73	74	75	76	77	78	79	80	81	82	83	84	

389	211	44	13	24	12	3	7	6	3	8	5	1	33	123
1270	616	425	42	198	84	20	125	10	28	9	30	17	11	651
2354	1140	1846	121	684	240	41	389	32	113	38	131	23	13	444
4618	2283	1095	425	3735	1371	159	2364	122	405	114	655	36	23	26324
1007	525	331	34	106	41	8	48	11	22	11	26	10	4	340
490	289	118	22	55	21	5	11	5	11	9	27	8	2	182
640	334	157	16	33	11	6	15	6	7	4	11	7	3	50
501	263	73	41	280	152	11	213	10	17	19	47	20	15	1946
350	152	204	3	15	6	1	10	10	17	2	5	19	13	75
1841	793	1100	23	39	15	5	7	8	8	7	13	5	1	67
444	229	92	51	136	56	26	95	19	28	5	12	12	8	443
303	135	71	21	48	16	10	22	4	8	4	9	17	8	189
658	292	86	73	163	70	25	65	24	40	20	43</			

Table with 14 columns: Schl. Nr., Gemeinde, Industrie (Betriebe mit 10 u. mehr Beschäftigten, Beschäftigte, Geleistete Arbeiterstunden 1972), Handwerk (Betriebe am 31. März 1968, Beschäftigte am 30. Sept. 1967), Bauhauptgewerbe (Betriebe, Beschäftigte), Bautätigkeit und Wohnungswesen (Fertiggestellte: Wohngebäude, Wohnungen; Bestand an: Wohngebäude, Wohnungen), Einzelhandel (Arbeitsstätten, Beschäftigte). Includes sub-headers for 'am 30. Juni 1972', '1971', 'am 31. Dez. 1971', and 'am 30. Sept. 1968'.

372 NCCF LKR. CHAM

Table listing 44 municipalities in Cham (e.g., ENGELSHUETT, ESCHEKAM, M., FALKENSTEIN, M., FURTH I. WALD, ST., GEIGANT, GLEISSENBERG, GRAFENKIRCHEN, GRAFENWIESEN, GRASSERSDORF, GROSSAIGN, HAIBUEHL, HILTERRIED, HOHENWARTH, KATZELSDORF, KOETZING, ST., LAM, M., LEDERDORN, LIEBENSTEIN, LOITENDORF, MICHELSNEUKIRCHEN, MILTACH, NEUKIRCHEN B. H. BLUT, M., NIEDERDORF, PEMFLING, POESING, PREMEISCHL, REICHENBACH, RETTENBACH, RIMBACH, RITTSTEIG, RÖDING, ST., ROETZ, ST., RUNDING, SCHOENAU, SCHOENTHAL, SCHORNDORF, SINZENDORF, STACHESRIED, STAMSRIED, M., STEEGEN, TIEFENBACH, TRAITSCHING, TREFFELSTEIN, UNTERGRAFENRIED, UNTERZELL, WAFFENBRUNN, WALC, WALDERBACH, WALDMUENCHEN, ST., WALTING, WARZENRIED, WEIDING, WILLMERING, WINDISCHBERGERDORF, ZANDT, GEMEINDEFREIE GEBIETE) with their respective statistics across the 14 columns.

373 LKR. NEUMARKT I. D. OPF.

Table listing 18 municipalities in Neumarkt i. d. Opf. (e.g., BATZPAUSEN, BERCHING, ST., BERG B. NEUMARKT/OPF., BERNGAU, BREITENBRUNN, M., BURGGRIESBACH, DASSWANG, DECEPNDORF, CEINING, DEINSCHWANG, DIETFURT A. C. ALTH., ST., DIETKIRCHEN, DOELLWANG, ENGELSBURG, ERASBACH, FREYSTACT, ST., GEBERTSHOFEN, GROSSALFALTERBACH, GROSSBIESSENDORF, GUENCHING, HAMBERG, HERMANNSEBERG, HOFFMANNSDORF, HOFENFELS, M., HOLNSTEIN) with their respective statistics across the 14 columns.

Table with 14 columns: Fremdenverkehr (Gästekünfte, Gästeübernachtungen), Baulandverkehr (Baulandveräußerungen 1971: Fälle, Fläche, Kaufpreis; ins-gesamt, je qm), Kommunale Finanzen (Gemeindesteueraufkommen 1972: ins-gesamt, darunter Grundsteuer A, Grundsteuer B, Gewerbesteuer; Schlüsselzuweisungen für die Gemeinden 1973; Steuereinnahmekraft 1972: ins-gesamt, darunter Gemeindeanteil an der Einkommensteuer; Realsteuerbringungskraft 1972). Includes sub-headers for 'im Fremdenverkehrsjahr 1971/72', '1000 DM', and 'DM je Einwohner'.

Table listing 44 municipalities in Cham (e.g., ENGELSHUETT, ESCHEKAM, M., FALKENSTEIN, M., FURTH I. WALD, ST., GEIGANT, GLEISSENBERG, GRAFENKIRCHEN, GRAFENWIESEN, GRASSERSDORF, GROSSAIGN, HAIBUEHL, HILTERRIED, HOHENWARTH, KATZELSDORF, KOETZING, ST., LAM, M., LEDERDORN, LIEBENSTEIN, LOITENDORF, MICHELSNEUKIRCHEN, MILTACH, NEUKIRCHEN B. H. BLUT, M., NIEDERDORF, PEMFLING, POESING, PREMEISCHL, REICHENBACH, RETTENBACH, RIMBACH, RITTSTEIG, RÖDING, ST., ROETZ, ST., RUNDING, SCHOENAU, SCHOENTHAL, SCHORNDORF, SINZENDORF, STACHESRIED, STAMSRIED, M., STEEGEN, TIEFENBACH, TRAITSCHING, TREFFELSTEIN, UNTERGRAFENRIED, UNTERZELL, WAFFENBRUNN, WALC, WALDERBACH, WALDMUENCHEN, ST., WALTING, WARZENRIED, WEIDING, WILLMERING, WINDISCHBERGERDORF, ZANDT, GEMEINDEFREIE GEBIETE) with their respective statistics across the 14 columns.

Table listing 18 municipalities in Neumarkt i. d. Opf. (e.g., BATZPAUSEN, BERCHING, ST., BERG B. NEUMARKT/OPF., BERNGAU, BREITENBRUNN, M., BURGGRIESBACH, DASSWANG, DECEPNDORF, CEINING, DEINSCHWANG, DIETFURT A. C. ALTH., ST., DIETKIRCHEN, DOELLWANG, ENGELSBURG, ERASBACH, FREYSTACT, ST., GEBERTSHOFEN, GROSSALFALTERBACH, GROSSBIESSENDORF, GUENCHING, HAMBERG, HERMANNSEBERG, HOFFMANNSDORF, HOFENFELS, M., HOLNSTEIN) with their respective statistics across the 14 columns.

Schl. Nr.	Gemeinde	Gebietsstand Fläche am 1. Januar 1973 qkm	Bevölkerungsstand										Konfessionszugehörigkeit am 27. Mai 1970				Schl. Nr.
			Wohnbevölkerung am 31. Dezember 1972							Bevölkerungsdichte (Einwohner je qkm)		Römisch-katholisch		Evangelisch			
			insgesamt	männlich	weiblich	Bevölkerungszu- bzw. -abnahme (-) gegenüber			1950	1972	Anzahl	%	Anzahl	%			
						1939	1950	1961							%		
			1	2	3	4	5	6	7	8	9	10	11	12	13		

noch: Bevölkerungsstand														Bevölkerungsbewegung				Schl. Nr.		
Von der Wohnbevölkerung am 27. Mai 1970 waren Jahre alt														Privathaushalte am 27. Mai 1970		Lebendgeborene	Gestorbene		Zugezogene	Fortgezogene
								davon		im Jahre 1972										
								insgesamt	Einpersonenhaushalte		Mehrpersonenhaushalte									
unter 1	1 bis unter 6	6 bis unter 15	15 bis unter 18	18 bis unter 21	21 bis unter 45	45 bis unter 65	65 und mehr	insgesamt	Einpersonenhaushalte	Mehrpersonenhaushalte	25	26	27	28						
14	15	16	17	18	19	20	21	22	23	24	25	26	27	28						

373 NOCH LKR. NEUMARKT I.D.OPF.

136	ITTELHOFEN	11,01	451	227	224	3,4	6,6-	15,3	44	41	425	97,0	12	2,7
137	KEMNATHEN	15,13	621	311	310	43,8	1,4-	3,2	42	41	600	97,6	13	2,1
138	KLEINALFALTERBACH	6,39	151	75	76	5,0-	14,2-	1,3-	28	24	144	100,0	-	-
139	LAUBER	7,92	322	169	153	5,2	3,9-	9,9	42	41	322	98,5	3	0,9
140	LAUTERHOFEN, M.	29,71	1913	756	1157	7,7	4,1	11,2	62	64	1736	93,0	54	2,9
141	LEUTENBACH	12,72	534	273	261	41,3	25,4	25,4	33	42	509	93,7	29	5,3
142	LODERBACH	8,64	776	389	387	89,7	36,6	24,0	66	90	672	93,7	24	3,3
143	LUPBURG, M.	15,55	1457	686	771	39,3	13,9	17,0	82	94	1393	97,9	24	1,7
144	MARKSTETTEN	14,99	294	145	149	18,6-	17,9-	1,7-	24	20	288	98,3	3	1,0
145	MITTERSTHAL	7,94	288	153	133	11,3	0,3-	6,3	36	36	279	98,6	4	1,4
146	MUEHLHAUSEN	18,82	2052	994	1058	102,8	42,3	25,6	77	109	702	35,9	1227	62,8
147	NEUMARKT I.D.OPF., GKST	78,73	28735	13550	15185	112,4	73,6	28,7	210	365	22661	82,7	4153	15,2
148	OVERBUCHFELD	7,94	321	156	165	9,9	4,9	5,6	39	40	309	95,7	8	2,5
149	OVEROELSACH	7,71	651	317	334	39,1	0,8-	8,1	85	84	592	91,8	41	6,4
150	OVERWIESENACKER	19,62	575	280	295	10,7-	15,3-	0,3	35	29	599	99,0	4	0,7
151	PARSBERG, ST.	41,36	4864	2366	2498	68,2	24,7	19,7	94	118	4347	92,0	306	6,5
152	PAVELSBACH	9,14	588	299	289	21,5	14,8	13,5	56	64	547	96,6	11	1,9
153	PILSACH	27,56	1255	590	665	33,4	4,1	5,2	44	46	1229	95,6	32	2,5
154	PLANKSTETTEN	3,79	511	333	178	32,4	26,6-	2,1-	184	135	555	98,1	8	1,4
155	POSTBAUER-HENG	15,49	2928	1476	1452	194,6	102,6	52,4	93	189	1709	63,4	924	34,3
156	PYRBAUM, M.	50,32	3190	1541	1649	81,7	25,1	19,0	51	63	1823	59,7	1095	35,8
157	RAITENBUCH	12,85	326	176	150	8,9-	11,4-	6,2	29	25	326	99,1	2	0,6
158	SCHNUFENHOFEN	7,46	294	150	144	20,5	20,0	9,7	32	39	282	98,6	4	1,4
159	SENGENTHAL	28,79	1455	737	718	61,0	23,8	19,2	41	51	1254	92,3	85	6,3
160	SEUBERSDORF I.D.OPF.	25,28	2092	1067	1025	76,2	32,3	2,4	63	83	2026	93,9	108	5,0
161	SINDLBACH	12,80	833	399	434	44,1	0,5	12,6	65	65	688	90,3	65	8,5
162	STOCKELSBACH	13,42	663	316	347	16,3	10,8-	11,8	55	49	607	95,0	23	3,6
163	SULZBUERG, M.	6,43	765	341	424	22,0	17,7-	1,6	145	119	243	33,2	467	63,9
164	TRAUNFELD	7,26	317	164	153	10,2-	11,5-	8,9	49	44	281	95,6	7	2,4
165	TRAUTMANNSHOFEN	8,43	358	168	190	4,7	13,9-	8,5	49	42	331	97,6	5	1,5
166	UNTERBUCHFELD	8,53	288	153	135	10,8	0,3-	0,3-	34	34	240	81,4	6	2,0
167	VALBURG, ST.	151,46	3478	1681	1797	21,1-	30,7-	1,6	33	23	3326	94,6	156	4,4
168	WALTERSBERG	8,69	273	148	125	13,1-	28,5-	1,5	44	31	252	95,1	10	3,8
169	WAPPERSDORF	10,48	669	304	365	62,0	30,7	8,1	49	64	639	93,7	27	4,0
444	GEMEINFREIE GEBIETE	19,85	-	-	-	-	-	-	-	-	-	-	-	-
	INSGESAMT	1343,76	95227	45945	49282	44,5	14,3	15,8	62	71	80233	86,6	10754	11,6

7	73	79	15	17	119	89	39	97	5	92	7	5	3	12	136
13	68	137	32	28	168	121	48	137	11	126	6	6	24	28	137
4	16	32	5	3	41	24	15	28	-	28	4	1	5	4	138
11	39	64	12	16	98	48	39	97	19	78	9	5	13	18	139
27	159	292	85	81	543	402	278	369	34	335	21	29	67	41	140
8	74	121	19	13	169	78	61	125	8	117	4	4	13	14	141
15	80	151	42	27	217	113	72	176	11	165	6	7	73	35	142
36	159	282	59	63	399	262	163	375	35	340	19	13	44	47	143
5	28	50	17	13	87	66	27	64	1	63	5	3	8	17	144
4	27	68	22	13	80	44	25	55	1	54	4	2	12	5	145
31	174	375	87	72	588	387	239	545	69	476	31	20	95	69	146
428	2575	4491	1312	1083	8766	5617	3123	8741	1542	7199	422	313	2052	1421	147
4	42	79	23	16	79	47	33	60	-	60	3	3	5	9	148
8	53	122	27	31	209	116	79	183	34	149	8	4	33	22	149
13	77	106	30	35	157	124	63	120	2	118	12	11	14	22	150
82	456	931	274	188	1332	936	528	1359	261	1098	63	53	396	398	151
12	65	109	32	23	174	89	62	141	19	122	9	5	21	27	152
27	157	251	79	64	337	216	114	269	18	251	14	11	32	63	153
9	38	135	84	9	119	98	74	122	21	101	6	10	56	91	154
56	300	519	130	112	953	444	183	717	68	649	51	17	208	130	155
45	297	516	121	125	956	631	325	938	140	798	50	32	190	149	156
4	47	66	15	13	85	68	31	63	2	61	11	3	7	12	157
5	43	67	14	12	70	42	33	56	3	53	6	3	10	13	158
21	125	286	56	57	431	256	127	358	33	325	28	11	141	105	159
36	228	436	120	106	602	413	216	561	52	509	37	21	80	146	160
14	93	130	35	27	235	147	81	202	22	180	20	10	31	26	161
9	77	110	26	31	158	112	76	147	4	143	14	3	15	12	162
10	65	129	27	20	210	146	124	225	43	182	17	13	50	69	163
3	31	44	9	9	86	70	42	68	2	66	9	2	16	8	164
10	41	65	17	15	94	61	36	77	8	69	10	1	13	8	165
6	22	75	18	18	76	50	30	58	-	58	4	6	3	7	166
64	339	672	173	154	953	724	435	897	120	777	53	48	169	174	167
4	39	61	3	6	84	39	29	48	-	48	5	3	1	8	168
5	73	130	25	23	222	137	67	173	14	159	14	6	31	40	169
-	-	-	-	-	-	-	-	-	-	-	-	-	-	-	444
1619	9323	16923	4467	3792	27766	18192	10599	25453	3613	21840	1451	1042	5353	4564	

374 LKR. NEUSTADT A. D. WALDNAAB

111	ALTENSTADT A.O.WALDN.	7,38	3877	1818	2059	357,7	196,2	18,0	177	525	3209	82,3	495	12,7
112	BECHTSRIETH	4,78	578	272	306	113,3	81,8	60,1	67	121	449	92,0	37	7,6
113	DIESSFURT	3,84	421	206	215	16,3	14,4-	2,3-	128	110	394	95,4	17	4,1
114	DOELLNITZ	11,84	390	199	191	0,3-	19,6-	5,1-	41	33	396	99,0	2	0,5
115	ENGLESCHOF	9,88	177	95	82	9,2-	15,7-	9,3	21	18	183	100,0	-	-
116	EPPENREUTH	10,03	183	95	88	12,0-	36,0-	10,7-	29	18	188	98,9	1	0,5
117	ESCHENBACH I.D.OPF., ST	33,16	3905	1843	2062	87,2	19,2	20,5	99	118	3225	85,5	496	13,2
118	ESLARN, M.	30,90	3006	1418	1588	8,2	11,5-	2,7	110	97	2844	95,1	86	2,9
119	ETZENRIETH	10,03	1381	662	719	61,9	24,5	34,2	111	138	962	73,7	321	24,6
120	FEILERSDORF	7,65	210	111	99	32,1	0,5-	7,7	28	27	201	98,0	3	1,5
121	FLOSS, M.	50,51	4108	1912	2196	8,6	15,1-	0,3-	96	81	2506	60,1	1600	38,4
122	FLOSSENBERG	8,18	2038	957	1081	10,7-	16,2-	3,9-	297	249	1562	75,4	504	24,3
123	GEORGENBERG	13,43	1442	677	765	10,0-	26,5-	13,2-	146	107	1443	97,2	24	1,6
124	GRAFENWOEHR, ST.	38,97	6035	2913	3122	18,6	5,3	1,5-	147	155	5214	85,0	822	13,4
125	HAMMERLES	6,85</												



Table with columns for Schl. Nr., Gemeinde, Land- und forstwirtschaftliche Betriebe 1972, Bodennutzung 1972, and Waldflächen. Includes sub-headers for 'insgesamt', 'Zu- bzw. Abnahme (-) gegenüber 1971 in %', and 'davon haben eine landwirtschaftlich genutzte Fläche von ha'.

373 NOCH LKR. NEUMARKT I.D.OPF.

Table listing 444 municipalities in the Neumarkt I.d.OPf. region, with columns for various agricultural and land use statistics.

374 LKR. NEUSTADT A. D. WALDNAAB

Table listing 156 municipalities in the Neustadt a.d. Waldnaab region, with columns for various agricultural and land use statistics.

Table with columns for 'noch: Land- und Forstwirtschaft', 'Viehbestand am 4. Dez. 1972', 'Arbeitsstätten', 'Beschäftigte', 'Gliederung nach ausgewählten Wirtschaftsbereichen', and 'Ausgezählte Löhne und Gehälter 1969'. Includes sub-headers for 'Rindvieh', 'Schweine', 'Produzierendes Gewerbe', 'Handel', 'Verkehr, Dienstleistungen', and 'Auf 100 Einwohner kamen Beschäftigte'.

Table listing 444 municipalities in the Neumarkt I.d.OPf. region, with columns for various agricultural and land use statistics, including employment and livestock data.

Table listing 156 municipalities in the Neustadt a.d. Waldnaab region, with columns for various agricultural and land use statistics, including employment and livestock data.

Schl. Nr.	Gemeinde	Industrie			Handwerk		Bauhauptgewerbe		Bautätigkeit und Wohnungswesen				Einzelhandel	
		Betriebe mit 10 u. mehr Beschäftigten	Beschäftigte	Geleistete Arbeiterstunden 1972	Betriebe am 31. März 1968	Beschäftigte am 30. Sept. 1967	Betriebe	Beschäftigte	Fertiggestellte		Bestand an		Arbeitsstätten	Beschäftigte
									Wohngebäude	Wohnungen	Wohngebäude	Wohnungen		
		Monatsdurchschnitt 1972		1000			am 30. Juni 1972	1971	am 31. Dez. 1971	am 30. Sept. 1968				
85	86	87	88	89	90	91	92	93	94	95	96	97		

373 NOCH LKR. NEUMARKT I.D.OPF.

136	ITTELHOFEN	-	-	-	5	38	2	-	-	95	96	5	6	
137	KEMNATHEN	-	-	-	4	10	-	-	3	3	149	153	2	-
138	KLEINALTERBACH	-	-	-	1	-	-	-	2	2	34	34	1	-
139	LAABER	-	-	-	6	23	1	-	4	4	62	69	1	-
140	LAUTERHOFEN, M.	5	268	472	31	87	4	39	5	6	318	361	14	29
141	LEUTENBACH	-	-	-	3	9	1	-	4	4	120	142	3	4
142	LODERBACH	-	-	-	3	15	1	-	2	2	158	189	5	7
143	LUPBURG, M.	-	-	-	19	122	4	48	8	10	344	399	8	17
144	MARKSTETTEN	3	20	34	1	-	-	-	2	3	62	69	1	-
145	MITTERSTHAL	-	-	-	2	-	-	-	3	4	59	62	-	-
146	MUEHLHAUSEN	2	-	-	21	94	3	36	4	6	444	587	17	32
147	NEUMARKT I.D.OPF., GKST	28	3504	5733	308	2893	21	1042	133	396	5284	9366	233	1138
148	OVERBUCHFELD	-	-	-	2	-	-	-	2	2	64	65	2	-
149	OBROELSBACH	-	-	-	10	31	3	16	3	3	149	165	4	7
150	OBERWIESENACKER	-	-	-	7	11	1	-	2	2	123	128	1	-
151	PARSBERG, ST.	6	398	727	78	708	4	244	28	38	950	1386	46	141
152	PAVELSBACH	-	-	-	7	16	1	-	3	4	131	166	2	-
153	PILSACH	-	-	-	12	68	3	44	5	10	252	290	7	19
154	PLANKSTETTEN	1	-	-	13	25	1	-	-	-	95	118	2	-
155	POSTBAUER-HENG	2	-	-	18	104	4	49	11	14	569	759	12	21
156	PYRBAUM, M.	3	110	179	42	135	3	29	25	31	748	955	25	37
157	RAITENBUCH	-	-	-	1	-	-	-	1	1	69	73	1	-
158	SCHNUFENHOFEN	-	-	-	3	9	1	-	2	2	62	62	2	-
159	SENGENTHAL	2	-	-	11	389	5	720	8	8	315	349	5	15
160	SEUBERSDORF I.D.OPF.	1	-	-	34	116	4	28	10	12	438	600	17	60
161	SINDLBACH	2	-	-	14	47	2	-	6	7	186	244	3	7
162	STOECKELSBERG	-	-	-	9	44	4	61	1	1	149	167	7	17
163	SULZBUERG, M.	-	-	-	19	83	1	-	-	-	175	246	5	13
164	TRAUNFELD	-	-	-	9	26	1	-	-	-	69	72	2	-
165	TRAUTMANNSHOFEN	-	-	-	3	8	-	-	3	5	77	84	3	5
166	UNTERBUCHFELD	-	-	-	1	-	-	-	1	1	61	62	1	-
167	VELBURG, ST.	2	-	-	57	217	6	49	24	33	788	960	30	46
168	WALTERSBERG	-	-	-	4	6	-	-	4	4	55	60	2	-
169	WAPPERSDORF	3	460	1273	6	12	-	-	8	10	156	183	6	6
444	GEMEINDEFREIE GEBIETE INSGESAMT	77	6985	11172	1212	7399	146	3411	489	837	19480	27056	745	2205

374 LKR. NEUSTADT A. D. WALDNAAB

111	ALTENSTADT A.D.WALDN.	5	1145	1880	30	210	3	96	6	18	507	1317	30	63
112	BECHTSRIETH	-	-	-	5	41	2	-	8	16	129	181	1	-
113	DIESSFURT	2	-	-	-	-	-	-	-	-	95	140	3	4
114	DELLNITZ	1	-	-	5	7	-	-	-	-	77	88	2	-
115	ENGLESHOF	-	-	-	2	-	-	-	-	-	33	38	-	-
116	EPPENREUTH	-	-	-	1	-	-	-	1	1	36	43	1	-
117	ESCHENBACH I.D.OPF., ST.	5	519	872	57	280	4	59	17	25	745	1266	53	158
118	ESLARN, M.	8	245	420	59	232	7	62	5	8	689	1053	28	53
119	ETZENRIETH	1	-	-	12	61	2	-	6	13	265	446	10	21
120	FEILERSDORF	-	-	-	-	-	-	-	-	-	47	56	-	-
121	FLOSS, M.	5	641	986	60	286	5	116	2	6	741	1372	47	101
122	FLOSSENBERG	9	388	625	29	160	2	-	16	27	372	748	13	28
123	GEORGENBERG	-	-	-	17	31	-	-	5	10	330	527	17	24
124	GRAFENWOER, ST.	8	260	390	96	638	8	85	19	32	1144	2064	61	168
125	HAMMERLES	-	-	-	2	-	-	-	3	3	70	91	4	6
126	HEINERSREUTH	-	-	-	4	12	-	-	-	-	53	60	-	-
127	IPCHENRIETH	-	-	-	3	17	1	-	3	6	65	98	1	-
128	KIRCHENEMENREUTH	1	-	-	10	19	2	-	4	7	169	177	2	-
129	KIRCHENTHUMBACH, M.	3	128	204	36	352	3	254	6	9	504	752	23	62
130	KLOBENREUTH	1	-	-	-	-	-	-	-	-	38	46	1	-
131	KOHLBERG, M.	1	-	-	15	54	2	-	14	24	235	364	7	11
132	LEUCHTENBERG, M.	1	-	-	9	37	-	-	-	-	152	176	1	-
133	LUHE, M.	1	-	-	25	76	1	-	7	11	227	374	13	19
134	MANTEL, M.	3	101	193	39	345	2	-	11	23	537	877	24	46
135	MEERBODENREUTH	1	-	-	-	-	-	-	1	1	45	47	1	-
136	MICHLORF	-	-	-	2	-	-	-	-	-	63	66	-	-
137	MOOSBACH, M.	-	-	-	42	175	2	-	2	3	601	744	14	23
138	NEUDORF B.LUHE	-	-	-	8	15	-	-	1	3	87	103	-	-
139	NEUSTADT A.D.WALDN. ST.	4	1017	1652	76	367	3	67	11	24	913	2235	52	141
140	NEUSTADT A.KULM, ST.	1	-	-	17	45	1	-	4	7	289	448	9	16
141	NEUZIRKENDORF	-	-	-	-	-	-	-	-	-	61	66	2	-
142	OBERTBRACH	-	-	-	2	-	-	-	-	-	92	115	4	6
143	OBERWILDENAU	1	-	-	6	70	1	-	12	18	208	286	2	-
144	PARKSTEIN, M.	-	-	-	16	41	4	23	16	27	217	301	9	16
145	PFRENTSCH	-	-	-	1	-	-	-	-	-	78	95	2	-
146	PIRK	1	-	-	14	37	1	-	6	11	278	459	11	14
147	PLEYSTEIN, ST.	4	279	428	49	273	1	-	3	4	530	884	28	57
148	PREISSACH	1	-	-	12	34	1	-	6	7	134	271	6	8
149	PRESSATH, ST.	7	323	475	75	417	11	180	10	20	742	1277	45	91
150	PUECHERSREUTH	-	-	-	5	9	-	-	8	16	154	198	5	9
151	REINHARCSRIETH	2	-	-	1	-	-	-	1	1	89	119	1	-
152	RIGGAU	-	-	-	-	-	-	-	-	-	70	75	-	-
153	ROTHENSTADT	3	268	392	45	251	4	66	14	24	611	1228	19	30
154	SCHIRMITZ	-	-	-	24	118	3	60	8	16	340	584	11	16
155	SCHLAMMERSDORF	-	-	-	8	20	1	-	2	2	171	188	8	9
156	SCHWARZENBACH	1	-	-	2	-	-	-	13	21	148	205	6	8

Schl. Nr.	Fremdenverkehr			Baulandverkehr				Kommunale Finanzen							Schl. Nr.
	Gästekamern am 1. April 1972	Gästekamern	Gästekamern	Baulandveräußerungen 1971		Gemeindesteueraufkommen 1972			Schlüsselzuweisungen für die Gemeinden 1973	Steuereinnahmekraft 1972		Realsteuereinnahmekraft 1972			
				Fälle	Fläche	insgesamt	Grundsteuer A	Grundsteuer B		Gewerbesteuer	insgesamt		darunter Gemeindeanteil an der Einkommensteuer		
	im Fremdenverkehrsjahr 1971/72	Anzahl	1000 qm	1000 DM	DM	insgesamt	Grundsteuer A	Grundsteuer B	Gewerbesteuer	insgesamt	DM je Einwohner				
98	99	100	101	102	103	104	105	106	107	108	109	110	111	112	

-	-	-	1	1	-	-	57	22	4	31	52	166	64	125	136
-	-	-	2	2	-	-	32	19	4	8	86	74	32	48	137
-	-	-	-	-	-	-	10	10	0	0	20	84	24	61	138
-	-	-	1	1	-	-	66	17	3	46	30	241	59	228	139
-	-	-	-	-	-	-	388	38	23	325	121	208	61	220	140
-	-	-	-	-	-	-	27	15	5	8	73	96	53	48	141
-	-	-	3	3	38	14,06	68	14	12	41	86	122	56	84	142
-	-	-	11	8	48	6,35	113	17	15	80	215	132	76	84	143
-	-	-	-	-	-	-	21	14	2	5	32	100	41	66	144
-	-	-	-	-	-	-	14	9	1	4	33	101	47	61	145
-	-	-	24	19	183	9,60	559	33	61	462	171	293	98	288	146
351	27213	42154	140	207	6097	29,45	8154	102	807	7025	2098	344	138	304	147
-	-	-	-	-	-	-	16	9	1	5	43	97	46	58	148
-	-	-	5	7	73	11,15	68	11	8	49	64	159	79	120	149
-	-	-	-	-	-	-	98	21	3	74	55	152	47	148	150
108	8275	11499	9	7	110	16,65	896	52	104	731	418	239	100	200	151
-	-	-	-	-	-	-	57	13	12	32	80	118	54	96	152
-	-	-	2	1	-	-	124	49	12	62	230	118	51	83	153
-	-	-	1	1	-	-	33	8	9	16	73	99	51	59	154
-	-	-	54	33	440	13,26	271	24	47	190	449	153	77	99	155
-	-	-	62	39	50										



Schl. Nr.	Gemeinde	Gesundheitswesen				Schulwesen								
		Kranken- häuser	Planmäßige Krankenbetten			Volksschulen			Realschulen			Gymnasien		
			ins- gesamt	und zwar in		Schu- len	Schü- ler	Lehrer	Schu- len	Schü- ler	Lehrer	Schu- len	Schü- ler	Lehrer
				Akut- kranken- häuser	öffentlichen Kranken- häuser									
am 31. Dezember 1972				am 1. Oktober 1972										
29	30	31	32	33	34	35	36	37	38	39	40	41		

374 NOCH LKR. NEUSTADT A.D. WALDNAAB

157	SPEINSHART	-	-	-	-	-	-	-	-	-	-	-	-	
158	STOERNSTEIN	1	279	-	279	-	-	-	-	-	-	-	-	
159	TAENNESBERG, M.	-	-	-	-	1	383	11	-	-	-	-	-	
160	THEISSEIL	-	-	-	-	-	-	-	-	-	-	-	-	
161	THURNDORF	-	-	-	-	-	-	-	-	-	-	-	-	
162	VOHENSTRAUSS, ST.	1	97	97	97	1	1071	33	1	469	22	-	-	
163	VORBACH	-	-	-	-	-	-	-	-	-	-	-	-	
164	WALDHAUS, M.	-	-	-	-	1	365	11	-	-	-	-	-	
165	WALDTHURN, M.	-	-	-	-	1	316	9	-	-	-	-	-	
166	WEIHERHAMMER	-	-	-	-	1	584	17	-	-	-	-	-	
167	WEIHERSBERG	-	-	-	-	-	-	-	-	-	-	-	-	
168	WINDISCHESCHENBACH, ST.	-	-	-	-	1	1061	33	-	-	-	-	-	
169	WURZ	-	-	-	-	-	-	-	-	-	-	-	-	
444	GEMEINDEFREIE GEBIETE INSGESAMT	5	655	376	647	32	13970	427	2	1166	55	2	671	29

375 LKR. REGENSBURG

111	AICHKIRCHEN	-	-	-	-	-	-	-	-	-	-	-	-	-
113	ALTEGLDSHEIM	-	-	-	-	1	830	26	-	-	-	-	-	-
114	ALTENTHANN	-	-	-	-	1	191	5	-	-	-	-	-	-
115	AUFHAUSEN	-	-	-	-	1	473	14	-	-	-	-	-	-
116	BACH A.D. DONAU	-	-	-	-	1	118	3	-	-	-	-	-	-
117	BARBING	-	-	-	-	1	400	11	-	-	-	-	-	-
118	BERATZHAUSEN, M.	-	-	-	-	1	666	23	-	-	-	-	-	-
119	BERNHARDSWALD	-	-	-	-	2	516	16	-	-	-	-	-	-
120	BRENNBERG	-	-	-	-	1	295	9	-	-	-	-	-	-
121	BRUCKBACH	-	-	-	-	-	-	-	-	-	-	-	-	-
122	BRUNN	-	-	-	-	1	117	3	-	-	-	-	-	-
123	BUBACH A. FORST	-	-	-	-	-	-	-	-	-	-	-	-	-
124	BUCHHAUSEN	-	-	-	-	-	-	-	-	-	-	-	-	-
125	BURGWEINTING	-	-	-	-	1	213	6	-	-	-	-	-	-
126	DEMLING	-	-	-	-	-	-	-	-	-	-	-	-	-
127	DEUERLING	-	-	-	-	1	296	7	-	-	-	-	-	-
128	DIESENBACH	-	-	-	-	1	183	4	-	-	-	-	-	-
129	DINAU	-	-	-	-	-	-	-	-	-	-	-	-	-
130	DONAUSTAUF, M.	1	260	-	260	1	407	15	-	-	-	-	-	-
131	DUGGENDORF	-	-	-	-	1	106	3	-	-	-	-	-	-
132	EGGMUEHL	-	-	-	-	1	207	6	-	-	-	-	-	-
133	EITLBRUNN	-	-	-	-	-	-	-	-	-	-	-	-	-
134	ELTHEIM	-	-	-	-	-	-	-	-	-	-	-	-	-
135	FRAUENZELL	-	-	-	-	-	-	-	-	-	-	-	-	-
136	FRIESHEIM	-	-	-	-	-	-	-	-	-	-	-	-	-
137	GEISLING	-	-	-	-	-	-	-	-	-	-	-	-	-
138	GMUEND	-	-	-	-	-	-	-	-	-	-	-	-	-
139	GRIESAU	-	-	-	-	-	-	-	-	-	-	-	-	-
140	GROSSBERG	-	-	-	-	1	517	16	-	-	-	-	-	-
141	GRUENTHAL	-	-	-	-	1	152	5	-	-	-	-	-	-
142	HAAG	-	-	-	-	-	-	-	-	-	-	-	-	-
143	HAGELSTADT	-	-	-	-	1	135	4	-	-	-	-	-	-
144	HAINSACKER	-	-	-	-	1	327	9	-	-	-	-	-	-
145	HARTING	-	-	-	-	-	-	-	-	-	-	-	-	-
146	HAUZENSTEIN	-	-	-	-	-	-	-	-	-	-	-	-	-
147	HEILINGHAUSEN	-	-	-	-	-	-	-	-	-	-	-	-	-
148	HEMAU, ST.	1	59	59	59	2	1228	38	-	-	-	-	-	-
149	HIRSCHLING	-	-	-	-	-	-	-	-	-	-	-	-	-
150	HOCHDORF	-	-	-	-	-	-	-	-	-	-	-	-	-
151	HOHENGEBRACHING	-	-	-	-	-	-	-	-	-	-	-	-	-
152	HOHENSCHAMBACH	-	-	-	-	-	-	-	-	-	-	-	-	-
153	HOLZHEIM A. FORST	-	-	-	-	-	-	-	-	-	-	-	-	-
154	ILLKOFEN	-	-	-	-	-	-	-	-	-	-	-	-	-
155	INKOFEN	-	-	-	-	-	-	-	-	-	-	-	-	-
156	KALLMUENZ, M.	-	-	-	-	2	748	22	-	-	-	-	-	-
157	KARETH	-	-	-	-	1	121	4	-	-	-	-	-	-
158	KARLSTEIN	-	-	-	-	-	-	-	-	-	-	-	-	-
159	KLINGEN	-	-	-	-	-	-	-	-	-	-	-	-	-
160	KNEITING	-	-	-	-	-	-	-	-	-	-	-	-	-
161	KOEFERING	-	-	-	-	-	-	-	-	-	-	-	-	-
162	LAABER, M.	-	-	-	-	1	633	21	-	-	-	-	-	-
163	LANGENERLING	-	-	-	-	-	-	-	-	-	-	-	-	-
164	LANGENKREITH	-	-	-	-	-	-	-	-	-	-	-	-	-
165	LAPPERSDORF	-	-	-	-	1	698	26	-	-	-	-	-	-
166	LAUFENTHAL	-	-	-	-	-	-	-	-	-	-	-	-	-
167	LICHTENWALD	-	-	-	-	-	-	-	-	-	-	-	-	-
168	MANGOLDING	-	-	-	-	-	-	-	-	-	-	-	-	-
169	MANNSDORF	-	-	-	-	-	-	-	-	-	-	-	-	-
170	MINTRACHING	-	-	-	-	1	215	6	-	-	-	-	-	-
171	MOETZING	-	-	-	-	-	-	-	-	-	-	-	-	-
172	MOOSHAM	-	-	-	-	-	-	-	-	-	-	-	-	-
173	NEUDORF	-	-	-	-	-	-	-	-	-	-	-	-	-
174	NEUTRAUBLING	-	-	-	-	2	914	27	1	737	31	-	-	-
175	NITTENDORF	-	-	-	-	4	938	30	-	-	-	-	-	-
176	OBERDEGGENBACH	-	-	-	-	-	-	-	-	-	-	-	-	-
177	OBERISLING	-	-	-	-	-	-	-	-	-	-	-	-	-
178	OBERPFRANDORF	-	-	-	-	1	124	3	-	-	-	-	-	-

Erwerbs- tätige ins- gesamt	Erwerbstätigkeit										Bevölkerung mit über- wiegendem Lebens- unterhalt durch eige- ne Rente und dgl.	Berufspendler		Ausbildungs- pendler		Schl. Nr.	
	davon im Wirtschaftsbereich					davon nach der Stellung im Beruf						Aus- pendler	Ein- pendler	Aus- pendler	Ein- pendler		
	Land- u. Forst- wirt- schaft	Produ- zierendes Gewerbe	Handel und Verkehr	Sonstiger Bereich (Dienst- leistungen)	Selb- ständige	Mithel- fende Familien- ange- hörige	Beamte	Ange- stellte (einschl. kaufm. Lehrlinge)	Arbeiter (einschl. gewerbl. Lehrlinge)	Aus- pendler							Ein- pendler
42	43	44	45	46	47	48	49	50	51	52	53	54	55	56			

504	253	144	23	84	90	169	16	30	199	148	180	19	112	70	157
443	75	158	71	139	41	43	31	102	226	104	179	179	106	-	158
693	248	284	66	95	156	172	25	58	282	253	189	85	47	64	159
341	185	101	30	25	65	112	7	31	126	103	126	11	105	13	160
222	110	86	9	17	45	90	1	14	72	53	73	14	42	-	161
3284	601	1738	263	582	445	435	193	521	1690	1278	518	1455	101	306	162
244	87	106	38	13	36	56	10	17	125	66	80	99	47	-	163
893	132	483	89	189	115	102	91	79	506	374	282	151	47	133	164
951	309	444	84	114	158	215	37	80	461	279	408	33	83	19	165
1396	109	852	198	237	108	110	66	264	848	469	563	327	168	67	166
177	65	72	16	24	12	43	5	13	104	53	103	2	64	-	167
2925	269	1948	356	352	258	212	127	435	1893	1088	667	274	152	25	168
174	55	76	23	20	26	40	7	19	82	53	92	5	40	40	169
-	-	-	-	-	-	-	-	-	-	-	-	-	-	-	444
42490	8355	21136	5054	7945	5537	6051	2362	6297	22243	14867	15092	9006	4788	3663	-

209	152	40	5	12	39	104	6	7	53	44	44	8	65	15	111
662	156	324	99	83	95	86	31	136	314	235	388	72	132	164	113
552	234	198	64	56	93	168	22	32	237	147	207	16	51	56	114
675	269	251	76	79	105	121	21	75	353	210	313	22	79	103	115
432	55	241	77	59	38	36	15	67	276	148	308	13	107	25	116
1023	175	552	166	130	122	104	43	238	516	229	650	202	158	59	117
1667	335	756	254	322	219	232	103	276	837	700	608	216	157	13	118
1473	469	585	231	188	237	275	63	170	728	471	804	30	145	60	119
373	141	155	33	44	81	79	16	25	172	174	176	6	96	81	120
152	101	35	11	5	42	52	4	11	43	25	46	-	75	43	121
380	130	151	51	48	47	102	13	33	185	99	204	4	102	33	122
303	219	53	10	21	70	128	7	12	86	70	72	8	77	-	123
104	57	31	9	7	23										



Schl. Nr.	Gemeinde	Land- und Forstwirtschaft												Schl. Nr.
		Land- und forstwirtschaftliche Betriebe 1972							Bodennutzung 1972					
		insgesamt	Zu- bzw. Abnahme (-) gegenüber 1971 in %	darunter landwirtschaftliche Betriebe					Gesamtwirtschaftsfläche	Landwirtschaftlich genutzte Fläche	darunter		Waldflächen	
				insgesamt	davon haben eine landwirtschaftlich genutzte Fläche von ... ha									
					0,01	2	5	10			20 und mehr	Ackerland		
2	5	10	20	bis unter		ha								
57	58	59	60	61	62	63	64	65	66	67	68	69		

374 NCCB LKR. NEUSTADT A.D.WALDNAAB

157	SPEINSHART	137	2,2	127	16	20	22	46	23	2114	1508	947	550	441
158	STOERNSTEIN	44	2,2-	38	7	3	8	7	13	1071	685	477	196	215
159	TAENNESBERG, M.	200	1,5-	173	44	43	33	41	12	6281	1352	763	573	4634
160	THEISSEIL	93	-	81	7	6	10	23	35	2200	1443	831	592	609
161	THURNDORF	64	3,2	54	6	3	14	24	7	826	587	281	302	174
162	VHSTRAUSS, ST.	516	0,8	397	98	49	74	119	57	10080	4157	2448	1659	5303
163	VCRBACH	48	-	40	5	7	8	13	7	609	418	265	149	126
164	WALDHAUS, M.	135	3,1	120	27	28	24	29	12	1486	1046	541	501	275
165	WALDHURN, M.	187	1,1-	162	26	22	36	47	31	2722	1953	1128	813	573
166	WEIHERHAMMER	173	1,8	125	55	31	21	7	11	2396	673	396	257	483
167	WEIHERSBERG	38	2,6-	36	7	5	10	12	2	425	314	185	127	77
168	WINDISCHESCHENBACH, ST.	201	1,5	154	34	14	22	41	43	3418	2074	1414	600	1032
169	WURZ	26	-	24	2	5	2	7	8	574	401	267	127	104
444	GEMEINDEFREIE GEBIETE	-	-	-	-	-	-	-	-	-	-	-	-	-
	INSGESAMT	6217	0,1	5185	1087	846	1002	1361	889	123229	56068	32565	22712	51359

375 LKR. REGENSBURG

111	AICHKIRCHEN	63	1,6	59	2	8	8	24	17	1753	915	699	209	761
113	ALTEGLOFSPEIM	71	1,4-	63	5	5	14	33	6	1035	822	727	66	119
114	ALTEHANN	141	0,7	133	13	42	36	29	13	1774	1213	871	332	457
115	AUFFAUSEN	119	0,8-	107	9	10	28	35	25	2935	2251	1906	318	359
116	BACH A.D.DONAUE	75	1,3-	60	34	7	12	5	2	430	245	125	102	65
117	BARBING	75	-	75	16	6	5	38	10	1410	1108	970	125	29
118	BERATZHAUSEN, M.	213	0,9-	164	40	13	27	36	48	4106	2521	2199	287	1240
119	BERNHARDSWALD	311	-	285	56	55	65	53	56	4748	3208	2415	732	1221
120	BRENNBERG	126	0,8	119	16	27	43	21	12	1598	967	647	309	409
121	BRUCKBACH	43	-	40	1	8	6	13	12	901	562	365	193	274
122	BRUNN	85	2,3-	79	12	20	26	12	9	1060	691	583	98	280
123	BUBACH A.FORST	77	-	73	1	2	9	25	36	2402	1637	1341	295	647
124	BUCHHAUSEN	25	-	24	5	1	3	12	3	350	275	224	47	47
125	BURGWEINTING	9	-	9	1	1	2	2	3	388	236	205	20	-
126	DEMLING	22	4,3-	22	9	5	2	6	-	257	144	80	57	8
127	DEUERLING	71	-	56	13	10	20	7	6	908	433	319	101	300
128	DIESENBACH	61	-	56	11	8	8	19	10	1068	753	610	125	211
129	DINAU	42	-	37	3	1	7	8	18	1387	836	728	104	463
130	DONAUSTAUF, M.	65	4,8	44	20	4	2	15	3	3720	381	238	100	3023
131	DUGGENDORF	44	-	30	7	7	4	4	8	815	358	262	84	279
132	EGGMUEHL	34	10,5-	30	2	2	5	12	9	635	512	396	102	59
133	EITLBRUNN	66	1,5-	56	6	10	11	15	14	1078	786	654	126	225
134	ELTHEIM	25	3,8-	25	1	1	3	13	7	460	410	323	87	21
135	FRAUENZELL	40	-	39	6	14	17	2	-	305	221	126	92	65
136	FRIESHEIM	49	4,3	43	4	5	8	22	4	591	490	365	121	43
137	GEISLING	70	1,4-	60	6	6	11	25	12	1061	845	647	196	99
138	GMUEND	28	6,7-	26	1	1	2	13	9	721	546	419	127	47
139	GRIESAU	30	3,2-	27	1	2	4	13	7	495	413	319	95	57
140	GROSSBERG	69	-	56	9	12	13	16	6	1004	577	490	67	232
141	GRUENTHAL	56	-	50	9	7	7	16	11	1246	858	652	185	269
142	HAAG	52	-	51	4	8	12	17	10	940	643	486	151	221
143	HAGELSTADT	43	-	35	2	5	10	10	8	1009	806	709	87	105
144	HAINSACKER	59	1,7-	51	8	9	7	12	15	1168	868	706	101	189
145	HARTING	18	-	18	1	3	5	5	4	377	345	328	14	4
146	HAUZENSTEIN	19	-	17	4	3	3	3	4	1992	463	324	132	1481
147	HEILINGHAUSEN	33	2,9-	30	12	10	4	3	1	323	149	99	44	85
148	HEMAU, ST.	286	0,3-	235	32	30	55	56	62	5540	3131	2525	557	1879
149	HIRSCHLING	12	7,7-	10	6	-	2	2	-	85	51	31	16	18
150	HCHDORF	75	1,4	71	10	18	25	18	-	766	484	391	88	242
151	HOHENGEBRACHING	26	3,7-	25	2	1	1	10	11	681	482	426	51	157
152	HOHENSCHAMBACH	82	1,2-	74	6	12	15	28	13	1359	883	705	171	345
153	HCLZHEIM A.FORST	47	-	41	6	8	16	6	5	482	352	288	59	85
154	ILLKCFEN	39	-	39	1	-	5	25	8	772	698	546	149	19
155	INKOFEN	24	-	24	-	4	9	9	2	380	306	263	40	45
156	KALLMUENZ, M.	124	2,5	68	33	8	9	8	10	1448	577	441	125	557
157	KARETH	37	2,8	36	4	4	8	15	5	537	486	432	38	10
158	KARLSTEIN	105	-	90	8	17	28	22	15	2394	1039	750	271	1238
159	KRLINGEN	47	-	46	2	-	6	19	19	1264	824	640	178	355
160	KNEITING	48	2,0-	40	11	4	13	11	1	651	421	379	30	113
161	KCEFERING	38	5,0-	35	5	4	5	13	8	1493	798	720	66	579
162	LAABER, M.	199	0,5-	179	31	37	55	31	25	2802	1713	1265	411	634
163	LANGENERLING	59	1,7-	58	10	2	11	22	13	1138	1016	886	120	70
164	LANGENKREITH	43	2,3-	39	-	2	5	21	11	1102	634	466	164	437
165	LAPPERSDORF	34	10,5-	31	5	3	11	7	5	678	465	367	62	36
166	LAUFENTHAL	17	5,6-	14	4	4	4	1	1	163	91	81	9	56
167	LICHTENWALD	35	-	32	11	9	7	3	2	286	178	114	60	71
168	MANGOLDING	15	-	13	2	1	1	4	5	568	467	419	43	64
169	MANNSDORF	19	-	17	-	1	5	8	3	382	264	213	49	86
170	MINTRACHING	87	2,2-	80	15	8	8	35	14	1430	1126	902	208	124
171	MOETZING	163	-	144	7	16	48	46	27	2809	2308	1831	466	319
172	MOOSHAM	58	-	56	7	1	6	26	16	1578	1332	1126	197	149
173	NEUDORF	22	-	20	6	-	2	7	5	455	241	210	27	51
174	NEUTRAUBLING	13	8,3	13	2	-	2	6	3	338	215	157	22	1
175	NITTENDORF	259	0,8	229	95	57	37	26	14	3011	1471	1121	288	1133
176	OBERDEGGENBACH	26	-	26	4	3	6	9	4	334	273	211	56	45
177	OBERISLING	48	9,1	45	8	5	4	18	10	793	658	585	50	46
178	OBERPFAUNDORF	59	-	52	6	12	14	11	9	886	581	487	83	224

noch: Land- und Forstwirtschaft			Nichtlandwirtschaftliche Arbeitsstätten												Schl. Nr.
Viehbestand am 4.Dez.1972			Arbeitsstätten	Beschäftigte		Gliederung nach ausgewählten Wirtschaftsbereichen						Auf 100 Einwohner kamen Beschäftigte		Ausgezählte Löhne und Gehälter 1969	
Rindvieh		Schweine		insgesamt	weiblich	Produzierendes Gewerbe		Handel		Verkehr, Dienstleistungen		in nicht-landw. Arbeitsstätten	im Produzierenden Gewerbe		
insgesamt	darunter Milchkuhe					Arbeitsstätten	Beschäftigte	Arbeitsstätten	Beschäftigte	Arbeitsstätten	Beschäftigte			Arbeitsstätten	
am 27.Mai 1970															
70	71	72	73	74	75	76	77	78	79	80	81	82	83	84	

2060	814	1349	29	128	34	8	58	5	7	11	23	13	6	775
593	216	314	26	364	144	5	127	7	12	12	21	39	14	4018
1135	575	631	90	319	110	37	194	16	28	31	72	21	13	1389
1712	751	1084	20	46	16	6	12	2	2	10	23	7	2	128
635	281	465	21	61	15	11	43	5	7	3	6	16	11	229
4170	1804	2609	378	3855	2024	130	2837	91	254	112	319	52	39	25125
435	201	463	30	200	74	7	146	9	18	12	29	44	32	1508
955	452	220	113	656	164	33	369	35	49	34	85	32	18	4302
2459	998	1375	93	274	95	36	153	17	29	33	79	13	7	1032
530	220	379	107	1135	222	33	882	35	59	28	156	33	26	11011
406	144	444	10	21	6	3	6	1	1	4	8	6	2	39
1950	650	2270	221	2211	1024	75	1751	79	191					

Schl. Nr.	Gemeinde	Industrie			Handwerk		Bauhauptgewerbe		Bautätigkeit und Wohnungswesen				Einzelhandel	
		Betriebe mit 10 u. mehr Beschäftigten	Beschäftigte	Geleistete Arbeitsstunden 1972	Betriebe am 31. März 1968	Beschäftigte am 30. Sept. 1967	Betriebe	Beschäftigte	Fertiggestellte		Bestand an		Arbeitsstätten	Beschäftigte
									Wohngebäude	Wohnungen	Wohngebäuden	Wohnungen		
		Monatsdurchschnitt 1972		1000			am 30. Juni 1972	1971	am 31. Dez. 1971	am 30. Sept. 1968				
85	86	87	88	89	90	91	92	93	94	95	96	97		

374 NOCH LKR. NEUSTADT A.C. WALDNAAB

157	SPEINSHART	1	.	.	7	12	-	3	3	192	230	6	10				
158	STOERNSTEIN	1	.	.	6	83	1	6	12	181	309	8	11				
159	TAENNESBERG, M.	4	92	143	36	101	1	1	1	322	427	14	30				
160	THEISSEIL	-	-	-	7	22	2	6	8	147	176	3	5				
161	THURNDOERF	-	-	-	12	55	1	-	-	94	113	5	19				
162	VOFENSTRAUSS, ST.	12	1939	3129	130	637	7	143	20	39	1480	2511	75	181			
163	VORBACH	1	.	.	7	65	1	1	1	98	143	7	10				
164	WAIDFAUS, M.	3	195	285	33	198	3	74	3	4	393	695	25	37			
165	WALDTHURN, M.	2	.	.	37	110	5	38	2	3	395	586	15	30			
166	WEIHERHAMMER	3	729	1110	40	134	1	8	26	623	1075	28	61				
167	WEIHERSBERG	-	-	-	2	.	-	-	-	76	100	2	.				
168	WINDISCHESCHENBACH, ST.	4	1338	2243	80	345	7	77	14	24	1071	2174	63	141			
169	WURZ	-	-	-	9	17	-	-	4	5	78	107	1	.			
444	GEMEINDEFREIE GEBIETE	-	-	-	-	-	-	-	-	-	-	-	-	-	-	-	-
	INSGESAMT	112	11825	18678	1327	6534	106	1894	319	571	18331	30954	841	1776			

375 LKR. REGENSBURG

111	ATCHKIRCHEN	-	-	-	2	.	1	.	2	2	76	81	1	.
113	ALTEGLOFSHEIM	1	.	.	22	161	3	22	10	16	324	530	8	12
114	ALTENTHANN	-	-	-	13	27	1	2	2	2	223	266	8	13
115	AUFHAUSEN	-	-	-	24	51	-	4	6	6	331	440	5	13
116	BACH A.D. DONAU	-	-	-	13	27	1	4	5	235	334	7	10	
117	BARBING	3	107	182	20	176	7	99	6	13	339	673	7	13
118	BERATZHAUSEN, M.	4	214	336	47	312	7	144	21	32	811	1220	29	57
119	BERNHARDSWALD	-	-	-	41	95	2	20	23	772	1033	25	33	
120	BRENNBERG	-	-	-	14	20	-	2	2	218	269	3	5	
121	BRUCKBACH	-	-	-	-	-	-	-	-	60	65	-	-	
122	BRUNN	-	-	-	5	10	1	3	5	193	222	5	6	
123	BUBACH A. FORST	-	-	-	2	.	-	4	4	111	121	1	.	
124	BUCHFAUSEN	-	-	-	1	.	-	2	2	46	55	2	.	
125	BURGWENTING	3	967	1423	11	18	-	14	23	233	531	6	10	
126	DEMLING	-	-	-	2	.	-	-	-	74	59	2	.	
127	DEUERLING	-	-	-	17	142	2	9	11	301	357	5	16	
128	DIESENBACH	-	-	-	7	19	2	4	6	297	463	6	10	
129	DINAU	-	-	-	1	.	-	2	3	54	60	-	-	
130	DOENAUSTAUF, M.	3	180	229	26	274	5	167	2	3	424	707	26	58
131	DUGGENDORF	1	.	.	6	27	1	4	5	115	141	3	3	
132	EGGMUEHL	-	-	-	5	10	-	1	1	179	253	9	11	
133	EITLBRUNN	-	-	-	5	12	-	4	7	181	254	3	6	
134	ELTHEIM	-	-	-	3	7	-	-	-	48	55	2	.	
135	FRAUENZELL	-	-	-	2	.	-	1	2	85	97	2	.	
136	FRIESHEIM	-	-	-	7	14	-	-	-	72	91	2	.	
137	GEISLING	1	10	18	10	18	-	5	6	127	146	2	.	
138	GMUEND	-	-	-	1	.	-	-	-	44	46	1	.	
139	GRIESAU	-	-	-	-	-	-	2	3	44	52	1	.	
140	GROSSBERG	-	-	-	7	33	2	5	11	262	405	7	12	
141	GRUENTHAL	1	.	.	5	8	2	19	28	314	475	6	10	
142	HAAG	-	-	-	1	.	-	1	1	64	68	3	3	
143	HAGELSTADT	1	.	.	6	12	-	5	8	218	365	7	11	
144	HAINSACKER	-	-	-	19	73	3	22	3	5	434	712	8	14
145	HARTING	-	-	-	1	.	-	1	2	97	173	3	4	
146	HAUZENSTEIN	-	-	-	1	.	-	3	5	88	129	2	.	
147	HEILINGHAUSEN	-	-	-	-	-	-	-	-	68	94	4	10	
148	HEMAU, ST.	4	284	407	82	311	9	89	22	32	868	1333	45	142
149	HIRSCHLING	-	-	-	-	-	-	-	-	40	50	1	.	
150	KACHENDORF	-	-	-	3	4	-	3	5	115	127	5	6	
151	KOHENGEBRACHING	-	-	-	2	.	-	-	-	88	131	1	.	
152	KOHENSCHAMBACH	-	-	-	3	5	-	4	5	157	187	5	9	
153	HOLZHEIM A. FORST	-	-	-	7	20	-	7	8	125	155	2	.	
154	ILLKOFEN	-	-	-	2	.	-	-	-	73	80	2	.	
155	INKOFEN	-	-	-	4	28	-	1	2	48	53	2	.	
156	KALLMUENZ, M.	2	.	.	37	273	2	6	11	404	572	23	35	
157	KARETH	1	.	.	9	218	2	2	8	309	564	13	22	
158	KARLSTEIN	-	-	-	6	11	-	2	4	146	189	2	.	
159	KLINGEN	-	-	-	-	-	-	3	4	67	71	-	-	
160	KNEITING	-	-	-	2	.	-	-	-	52	135	3	5	
161	KCEFERING	2	-	-	18	75	2	1	2	256	432	5	20	
162	LAABER, M.	3	132	251	38	237	5	82	27	44	894	1195	23	45
163	LANGENREITING	-	-	-	7	12	-	1	1	100	115	6	8	
164	LANGENREITH	-	-	-	1	.	-	1	1	55	59	-	-	
165	LAPPERSDORF	5	177	231	30	165	6	113	5	27	710	1379	23	76
166	LAUFENTHAL	-	-	-	3	13	1	1	1	40	43	3	6	
167	LICHTENWALD	-	-	-	5	21	2	-	-	49	75	1	.	
168	MANGOLDING	-	-	-	8	379	1	1	2	78	130	2	.	
169	MANNSDORF	-	-	-	1	.	-	-	-	22	23	-	-	
170	MINTRACHING	-	-	-	19	88	1	6	9	291	426	3	10	
171	MOETZING	-	-	-	22	52	1	2	2	334	418	14	19	
172	MOOSHAM	-	-	-	19	70	2	1	2	199	275	7	17	
173	NEUDORF	-	-	-	1	.	-	-	-	29	31	2	.	
174	NEUTRAUBLING	25	2794	4198	50	914	2	6	18	622	1873	44	136	
175	NITTENDORF	3	93	161	44	161	4	42	2	2	1157	1744	35	54
176	OBEREGGENBACH	-	-	-	-	-	-	1	1	44	48	1	.	
177	OBERISLING	-	-	-	7	23	-	12	26	218	355	5	10	
178	OBERRAUNDORF	-	-	-	5	16	2	2	3	108	114	6	9	

Gästebetten am 1. April 1972	Fremdenverkehr		Baulandverkehr				Kommunale Finanzen						Schl. Nr.	
	Gästeankünfte	Gästeübernachtungen	Baulandveräußerungen 1971		Gemeindesteueraufkommen 1972			Schlüsselzuweisungen für die Gemeinden 1973	Steuereinnahmekraft 1972		Realsteuereinnahmekraft 1972			
			Fälle	Fläche	insgesamt	darunter			insgesamt	darunter Gemeindeanteil an der Einkommensteuer				
	insgesamt	je qm	Grundsteuer A	Grundsteuer B		Gewerbesteuer	DM je Einwohner							
im Fremdenverkehrsjahr 1971/72	Anzahl	1000 qm	1000 DM	DM	1000 DM			DM je Einwohner						
98	99	100	101	102	103	104	105	106	107	108	109	110	111	112

-	-	-	4	4	14	3,92	9	9	0	-	182	31	38	9	157	
-	-	-	5	3	39	11,04	59	10	17	31	109	177	122	66	158	
590	3873	42588	2	2	.	150	21	23	100	223	156	61	121	159		
-	-	-	12	11	169	15,13	46	23	6	17	113	107	42	76	160	
-	-	-	-	-	-	-	22	6	4	12	45	121	57	79	161	
180	4832	13338	6	5	94	17,83	1253	70	186	984	603	245	113	184	162	
-	-	-	2	2	.	199	7	9	182	22	415	88	494	163		
-	-	-	6	5	28	5,51	198	18	20	158	216	180	91	126	164	
-	-	-	-	-	-	-	170	41	18	110	345	123	62	84	165	
-	-	-	4	44	437	9,90	470	9	105	351	424	200	90	151	166	
-	-	-	-	-	-	-	8	4	3	1	55	73	46	29	167	
-	-	-	-	-	-	-	903	25	171	697	769	204	93	153	168	
-	-	-	-	-	-	-	19	6	5	8	53	89	46	62	169	
-	-	-	-	-	-	-	-	-	-	-	-	-	-	-	-	-
3358	34366	237610	255	386	4080	10,57	13205	871	1913	10164	10068	202	94	152	444	

-	-	-	1	2	.	26	22	1	2	48	75	33	48	111	
-	-	-	38	33	601	18,14	182	46	47	87	177	175	90	103	113
-	-	-	4	5	42	9,02	90	23	11	54	132	138	69	87	114
-	-	-	14	12	103	8,77	191	100	32	56	165	208	84	139	115
-	-	-	1	1	.	49	8	15	25	120	149	105	54	116	
-	-	-	4	32	1000	31,68	1284	27	92	1161	-	548	129	618	117
646	6357	57559	34	30	336	11,28	717	66	108	537	414	220	86	189	118
-	-	-	34	36	323	9,00	252	51	53	145	677	126	65	77	119
-	-	-	2	4	-	-	75	26	10	37	164				

Schl. Nr.	Gemeinde	Gebietsstand Fläche am 1. Januar 1973 qkm	Bevölkerungsstand										Konfessionszugehörigkeit am 27. Mai 1970			
			Wohnbevölkerung am 31. Dezember 1972							Bevölkerungsdichte (Einwohner je qkm)			Römisch-katholisch		Evangelisch	
			insgesamt	männlich	weiblich	Bevölkerungszu- bzw. -abnahme (-) gegenüber			1950	1972	Anzahl	%	Anzahl	%		
						1939	1950	1961							im Jahre 1972	
			1	2	3	4	5	6	7	8	9	10	11	12	13	

noch: Bevölkerungsstand											Bevölkerungsbewegung			
Von der Wohnbevölkerung am 27. Mai 1970 waren ... Jahre alt								Privathaushalte am 27. Mai 1970			Lebendgeborene	Gestorbene	Zugezogene	Fortgezogene
unter 1	1 bis unter 6	6 bis unter 15	15 bis unter 18	18 bis unter 21	21 bis unter 45	45 bis unter 65	65 und mehr	insgesamt	davon					
14	15	16	17	18	19	20	21		22	Einpersonenhaushalte	Mehrpersonehaushalte	im Jahre 1972		

375 NCCCH LKR. REGENSBURG

179	OBERTRAUBLING	22,56	4320	2057	2263	135,4	45,4	24,5	132	191	3520	89,9	360	9,2	68	371	606	152	166	1304	864	384	1213	148	1065	66	38	378	271	179	
180	PENTLING	5,68	1091	559	532	258,9	164,2	96,6	73	192	691	87,0	89	11,2	14	91	99	36	35	277	181	61	268	41	227	18	12	229	85	180	
181	PETTENDORF	16,01	1402	685	717	51,2	18,4	27,0	62	74	1212	89,6	120	8,9	27	122	204	59	57	459	285	139	387	31	356	25	10	83	87	181	
182	PFÄKOFEN	8,08	743	366	377	41,5	3,4	6,9	95	92	725	95,8	32	4,2	10	82	138	29	28	235	134	101	208	30	178	10	8	36	30	182	
183	PFÄTTER	23,30	1307	610	697	16,4	15,7	3,3	67	56	1250	94,8	49	3,7	21	134	213	59	51	406	283	151	398	55	343	17	19	35	46	183	
184	PIELHOFEN	9,67	1036	463	573	19,5	8,4	4,1	117	107	996	94,8	32	3,0	14	82	150	45	76	349	208	127	349	100	249	12	7	79	68	184	
185	PINKOFEN	8,10	205	101	104	7,7	41,6	2,8	43	25	206	100,0	-	-	2	25	33	7	11	54	45	29	47	3	44	3	2	6	10	185	
186	POIGN	7,26	201	90	111	6,1	18,6	3,1	34	28	194	95,1	8	3,9	2	18	40	9	10	58	43	24	48	4	44	2	1	5	11	186	
187	PONHOLZ	6,46	609	297	312	45,7	11,9	26,1	84	94	561	95,1	18	3,1	8	60	110	22	19	205	96	70	190	26	164	11	4	36	33	187	
188	RAMPSPAU	9,10	376	200	176	49,2	15,7	31,9	36	41	280	91,2	19	6,2	4	26	49	8	13	108	69	30	100	19	81	5	-	44	13	188	
189	REGENSDORF	3,08	646	281	365	68,7	1,4	31,0	213	210	610	89,8	59	8,7	10	50	90	23	29	227	135	115	223	68	155	5	16	52	66	189	
190	REGENSTAUF, M.	12,35	5209	2604	2605	83,9	48,0	32,3	285	422	4160	89,0	427	9,1	75	384	718	194	220	1573	1017	492	1720	432	1288	58	42	665	312	190	
191	RIEKOFEN	13,52	449	214	235	21,2	45,2	16,5	61	33	452	97,8	10	2,2	4	44	62	16	23	147	100	66	133	18	115	6	7	21	20	191	
192	ROGGING	7,33	278	150	128	12,3	33,8	2,1	57	38	264	93,6	18	6,4	8	31	55	10	10	91	52	25	77	10	67	4	3	4	13	192	
193	ROHRBACH	6,38	268	139	129	4,3	6,3	5,1	45	42	270	94,7	9	3,2	7	28	71	9	16	74	61	24	70	1	69	3	1	7	7	193	
194	ROSENHOF	11,49	497	250	247	4,1	21,6	1,8	55	43	424	88,3	44	9,2	2	55	77	25	25	145	102	44	128	13	115	9	4	33	48	194	
195	SARCHING	7,62	593	287	306	35,7	6,7	10,8	73	78	561	96,7	15	2,6	12	48	87	30	39	177	124	63	165	18	147	9	3	32	41	195	
196	SCHIERLING, M.	35,18	3821	1828	1993	61,8	10,9	11,0	98	109	3373	88,4	373	9,8	59	376	681	155	156	1171	770	446	1176	175	1001	50	40	162	180	196	
197	SCHWARZENTHONHAUSEN	16,93	360	188	172	12,2	20,5	0,3	27	21	372	98,4	1	0,3	11	54	88	17	18	102	59	29	72	1	71	6	4	11	20	197	
198	SENGKOFEN	7,44	301	155	146	4,7	35,5	13,0	63	40	293	89,6	34	10,4	5	34	58	17	22	93	46	52	80	8	72	3	-	17	31	198	
199	SINZING	44,31	4347	2097	2250	69,5	11,7	12,2	88	98	3773	90,0	345	8,2	64	396	682	188	169	1347	876	470	1304	171	1133	58	41	264	218	199	
200	STEINBERG	2,72	1411	706	705	63,1	41,0	28,2	368	519	1306	97,8	18	1,3	27	164	244	54	67	465	212	103	404	54	350	21	7	58	69	200	
201	SUENCHING	19,46	1680	806	874	15,4	23,8	1,4	113	86	1526	95,5	70	4,4	18	106	206	57	57	493	380	281	562	139	423	24	25	89	88	201	
202	SULZBACH A.D. DONAU	3,98	578	269	309	21,7	16,0	3,3	173	145	580	96,8	15	2,5	11	47	102	26	37	182	142	52	186	27	159	9	5	33	54	202	
203	TAIMERING	10,39	401	186	215	4,4	27,4	11,5	53	39	394	97,0	12	3,0	11	44	67	22	18	123	79	49	115	15	100	6	4	25	15	203	
204	TEGERNHEIM	8,03	3374	1631	1743	200,4	102,4	64,3	208	420	2675	89,5	295	9,9	51	313	431	107	133	1135	546	273	1015	149	866	54	29	375	262	204	
205	THALMASSING	37,02	1905	922	983	0,5	11,0	4,4	58	51	1804	96,0	56	3,0	28	166	329	120	99	558	381	198	481	43	438	35	18	92	96	205	
206	TRAIENDORF	1,79	193	91	102	9,0	16,1	2,5	128	108	187	79,2	10	4,2	3	16	31	12	38	72	38	26	67	11	56	5	1	13	7	206	
207	WAHLSDORF	6,37	230	112	118	2,1	21,2	7,0	46	36	215	97,7	2	0,9	5	19	46	10	15	67	32	26	48	3	45	5	1	2	8	207	
208	WENZENBACH	9,03	2533	1240	1293	144,0	80,4	50,1	155	280	2158	91,8	144	6,1	44	264	401	96	104	839	417	185	741	117	624	46	13	174	160	208	
209	WIESENT	17,93	1830	882	948	38,2	10,2	14,4	93	102	1688	96,5	44	2,5	35	151	311	80	80	470	397	225	524	84	440	34	23	67	62	209	
210	WÖERTH A.D. DONAU, ST.	39,91	3362	1608	1754	2,0	10,9	3,5	95	84	3168	95,1	130	3,9	54	264	535	174	135	938	752	475	1043	211	832	54	39	150	156	210	
211	WOLFSEGG	9,49	1247	611	636	28,4	13,0	12,3	116	131	1187	97,1	32	2,6	23	135	257	76	47	404	181	100	321	35	286	36	11	30	34	211	
212	ZAITKOFEN	2,66	138	76	62	31,7	56,7	17,9	120	52	152	96,8	5	3,2	2	16	31	5	7	38	35	23	38	4	34	4	4	4	10	212	
213	ZEITLARN	13,08	2385	1147	1238	178,9	83,0	41,4	100	182	1999	89,9	186	8,4	33	232	391	94	92	783	408	190	702	85	617	38	17	234	182	213	
444	GEMEINFREIE GEBIETE	89,47	-	-	-	-	-	100,0	-	-	-	-	-	-	-	-	-	-	-	-	-	-	-	-	-	-	-	-	-	-	444
	INSGESAMT	1415,71	129551	63292	66259	58,2	21,5	22,3	75	92	112584	91,2	8750	7,1	2099	11999	20689	5377	5421	40202	24558	13159	37608	5632	31976	1872	1305	10153	8024		

68	371	606	152	166	1304	864	384	1213	148	1065	66	38	378	271	179
14	91	99	36	35	277	181	61	268	41	227	18	12	229	85	180
27	122	204	59	57	459	285	139	387	31	356	25	10	83	87	181
10	82	138	29	28	235	134	101	208	30	178	10	8	36	30	182
21	134	213	59	51	406	283	151	398	55	343	17	19	35	46	183
14	82	150	45	76	349	208	127	349	100	249	12	7	79	68	184
2	25	33	7	11	54	45	29	47	3	44	3	2	6	10	185
8	60	110	22	19	205	96	70	190	26	164	11	4	36	33	187
4	26	49	8	13	108	69	30	100	19	81	5	-	44	13	188
10	50	90	23	29	227	135	115	223	68	155	5	16	52	66	189
75	384	718	194	220	1573	1017	492	1720	432	1288	58	42	665	312	190
4	44	62	16	23	147	100	66	133	18	115	6	7	21	20	191
8	31	55	10	10	91	52	25	77	10	67	4	3	4	13	192
7	28	71	9	16	74	61	24	70	1	69	3	1	7	7	193
2	55	77	25	25	145	102	44	128	13	115	9	4	33	48	194
12	48	87	30	39	177	124	63	165	18	147	9	3	32	41	195
59	376	681	155	156	1171	770	446	1176	175</						

Schl. Nr.	Gemeinde	Gesundheitswesen				Schulwesen								
		Kranken- häuser	Planmäßige Krankenbetten			Volksschulen			Realschulen			Gymnasien		
			ins- gesamt	und zwar in		Schu- len	Schüler	Lehrer	Schu- len	Schüler	Lehrer	Schu- len	Schüler	Lehrer
				Akut- kranken- häusern	öffentlichen Kranken- häusern									
am 31. Dezember 1972				am 1. Oktober 1972										
29	30	31	32	33	34	35	36	37	38	39	40	41		

375 NOCH LKR. REGENSBURG

179	OBERTRAUBLING	-	-	-	1	497	13	-	-	-	-	-	-	
180	PENTLING	-	-	-	-	-	-	-	-	-	-	-	-	
181	PETTENDORF	-	-	-	1	352	10	-	-	-	-	-	-	
182	PFAKOFEN	-	-	-	-	-	-	-	-	-	-	-	-	
183	PFATTER	-	-	-	1	426	13	-	-	-	-	-	-	
184	PIELENHOFEN	-	-	-	-	-	-	-	-	1	171	10	-	
185	PINKOFEN	-	-	-	-	-	-	-	-	-	-	-	-	
186	POIGN	-	-	-	-	-	-	-	-	-	-	-	-	
187	PONHOLZ	-	-	-	-	-	-	-	-	-	-	-	-	
188	RAMSPAU	-	-	-	1	192	6	-	-	-	-	-	-	
189	REGENSDORF	-	-	-	-	-	-	-	-	-	-	-	-	
190	REGENSTAUF, M.	1	55	55	55	2	859	25	1	267	8	-	-	
191	RIEKOFEN	-	-	-	-	-	-	-	-	-	-	-	-	
192	ROGGING	-	-	-	-	-	-	-	-	-	-	-	-	
193	ROHRBACH	-	-	-	-	-	-	-	-	-	-	-	-	
194	ROSENHOF	-	-	-	-	-	-	-	-	-	-	-	-	
195	SARCHING	-	-	-	-	-	-	-	-	-	-	-	-	
196	SCHIERLING, M.	-	-	-	2	726	21	-	-	-	-	-	-	
197	SCHWARZENTHONHAUSEN	-	-	-	-	-	-	-	-	-	-	-	-	
198	SENGKOFEN	-	-	-	-	-	-	-	-	-	-	-	-	
199	SINZING	-	-	-	1	546	16	-	-	-	-	-	-	
200	STEINSBERG	-	-	-	1	355	10	-	-	-	-	-	-	
201	SUENCHING	1	45	45	45	1	349	11	-	-	-	-	-	
202	SULZBACH A.D. DONAU	-	-	-	-	-	-	-	-	-	-	-	-	
203	TAIMERING	-	-	-	-	-	-	-	-	-	-	-	-	
204	TEGERNHEIM	-	-	-	1	410	12	-	-	-	-	-	-	
205	THALMASSING	-	-	-	1	151	3	-	-	-	-	-	-	
206	TRAUENDORF	-	-	-	-	-	-	-	-	-	-	-	-	
207	WAHLSDORF	-	-	-	-	-	-	-	-	-	-	-	-	
208	WENZENBACH	-	-	-	1	559	19	-	-	-	-	-	-	
209	WIESENT	-	-	-	1	355	11	-	-	-	-	-	-	
210	WOERTH A.D. DONAU, ST.	1	85	85	85	1	504	16	-	-	-	-	-	
211	WOLFSEGG	-	-	-	1	124	3	-	-	-	-	-	-	
212	ZAITZKOFEN	-	-	-	-	-	-	-	-	-	-	-	-	
213	ZEITLARN	-	-	-	1	410	12	-	-	-	-	-	-	
444	GEMEINDEFREIE GEBIETE INS GESAMT	5	504	244	504	53	18583	563	2	1004	39	1	171	10

376 LKR. SCHWANDORF

111	ALLETSRIED	-	-	-	-	-	-	-	-	-	-	-	-	
112	ALTENDORF	-	-	-	1	134	4	-	-	-	-	-	-	
113	ALTENSCHWAND	-	-	-	-	-	-	-	-	-	-	-	-	
114	ALTFALTER	-	-	-	1	79	2	-	-	-	-	-	-	
115	BACH	-	-	-	-	-	-	-	-	-	-	-	-	
116	BODENWOEHR	-	-	-	1	540	18	-	-	-	-	-	-	
117	BRUCK I.D. OPF., M.	-	-	-	1	531	18	-	-	-	-	-	-	
118	BUBACH A.D. NAAB	-	-	-	-	-	-	-	-	-	-	-	-	
119	BURGLENGENFELD, ST.	1	170	170	170	2	1284	39	1	524	23	1	570	19
120	DACHELHOFEN	-	-	-	1	681	22	-	-	-	-	-	-	-
121	DIENDORF	-	-	-	1	224	6	-	-	-	-	-	-	-
122	DIETERSKIRCHEN	-	-	-	1	74	2	-	-	-	-	-	-	-
123	EIXENDORF	-	-	-	-	-	-	-	-	-	-	-	-	-
124	ERZHAUSER	-	-	-	-	-	-	-	-	-	-	-	-	-
125	FENSTERBACH	-	-	-	1	174	4	-	-	-	-	-	-	-
126	FISCHBACH A.D. NAAB	-	-	-	-	-	-	-	-	-	-	-	-	-
127	FISCHBACH	-	-	-	1	124	3	-	-	-	-	-	-	-
128	FUCHSBERG	-	-	-	-	-	-	-	-	-	-	-	-	-
129	GAISTHAL	-	-	-	-	-	-	-	-	-	-	-	-	-
130	GLAUBENDORF	-	-	-	-	-	-	-	-	-	-	-	-	-
131	GLEIRITSCH	-	-	-	-	-	-	-	-	-	-	-	-	-
132	GOEGGLBACH	-	-	-	-	-	-	-	-	-	-	-	-	-
133	GUTENECK	-	-	-	1	195	5	-	-	-	-	-	-	-
134	HANSENRIED	-	-	-	-	-	-	-	-	-	-	-	-	-
135	HOHENTRESWITZ	-	-	-	-	-	-	-	-	-	-	-	-	-
136	KEMNATH B. FUHRN	-	-	-	1	112	3	-	-	-	-	-	-	-
137	KLARDORF	-	-	-	1	295	7	-	-	-	-	-	-	-
138	KULZ	-	-	-	-	-	-	-	-	-	-	-	-	-
139	LANGAU	-	-	-	-	-	-	-	-	-	-	-	-	-
140	LENGFELD	-	-	-	-	-	-	-	-	-	-	-	-	-
141	MAXHUTTE-HAIDHOF, ST.	-	-	-	2	1243	41	-	-	-	-	-	-	-
142	MEISSENBERG	-	-	-	-	-	-	-	-	-	-	-	-	-
143	NAABECK	-	-	-	-	-	-	-	-	-	-	-	-	-
144	NABBURG, ST.	1	165	165	165	1	634	20	1	708	29	1	728	30
145	NEUKIRCHEN	-	-	-	-	-	-	-	-	-	-	-	-	-
146	NEUKIRCHEN-BALBINI, M.	-	-	-	1	208	7	-	-	-	-	-	-	-
147	NEUNBURG VORM WALD, ST.	1	88	88	88	2	984	29	1	505	20	-	-	-
148	NIEDERMURACH	-	-	-	1	176	6	-	-	-	-	-	-	-
149	NITTENAU, ST.	1	73	73	73	1	871	28	-	-	1	521	26	-
150	OBERKOEBLITZ	-	-	-	1	690	22	-	-	-	-	-	-	-
151	OBERVIECHTACH, ST.	1	51	51	51	2	642	19	-	-	1	494	25	-
152	PENTING	-	-	-	-	-	-	-	-	-	-	-	-	-
153	PFREIMD, ST.	-	-	-	1	782	26	-	-	-	-	-	-	-
154	POTTENSTETTEN	-	-	-	-	-	-	-	-	-	-	-	-	-
155	PRACKENDORF	-	-	-	-	-	-	-	-	-	-	-	-	-

Erwerbs- tätige ins- gesamt	Erwerbstätigkeit										Bevölkerung mit über- wiegendem Lebens- unterhalt durch eige- ne Rente und dgl.	Berufspendler		Ausbildungs- pendler		Schl. Nr.	
	davon im Wirtschaftsbereich					davon nach der Stellung im Beruf						Aus- pendler	Ein- pendler	Aus- pendler	Ein- pendler		
	Land- u. Forst- wirt- schaft	Produ- zierendes Gewerbe	Handel und Verkehr	Sonstiger Bereich (Dienst- leistungen)	Selb- ständige	Mittel- fende Familien- ange- hörige	Beamte	Ange- stellte (einschl. kaufm. Lehrlinge)	Arbeiter (einschl. gewerbl. Lehrlinge)	am 27. Mai 1970							
										42							43

1747	306	778	324	339	177	168	144	431	827	517	1091	288	234	28	179
362	58	135	63	106	47	44	40	89	142	84	259	16	94	52	180
642	157	259	109	117	92	92	31	142	285	186	407	25	93	151	181
351	102	161	50	38	58	73	10	61	149	112	144	36	85	65	182
619	254	226	70	69	114	180	18	62	245	237	220	33	47	134	183
494	66	274	40	114	63	43	27	71	290	141	301	35	111	75	184
111	75	25	5	6	28	52	2	7	22	36	31	1	29	-	185
110	70	23	6	11	25	39	2	9	35	29	30	29	40	-	186
256	39	147	51	19	19	34	11	38	154	88	176	120	69	-	187
157	14	87	25	31	13	9	8	27	100	39	105	5	19	135	188
298	17	184	40	57	15	16	10	65	192	150	216	7	64	-	189
2042	98	1167	343	434	177	75	155	452	1183	706	942	658	197	221	190
253	141	53	19	40	59	85	8	21	80	80	70	3	59	27	191
124	64	44	9	7	33	40	1	-	50	38	44	2	55	-	192
116	22	72	8	14	15	16	1	9	75	36	61	35	72	-	193
244	142	52	24	26	38	63	4	34	105	65	85	6	69	7	194
292	110	127	31	24	36	40	6	45	165	77	154	7	38	58	195
1634	341	711	283	299	266	277	86	238	767	548	393	343	116	52	196
181	126	41	8	6	47	75	2	3	54	42	51	1	47	14	197
168	101	37	16	14	37	53	1	22	55	55	62	12	57	11	198
1750	268	801	338	343	155	168	158	358	911	608	1037	73	203	4	199
503	40	340	71	52	33	22	13	63	372	160	368	10	65	44	200
760	203	317	130	110	152	131	34	111	332	336	255	128	42	194	201
284	55	136	43	50	25	35	23	39	162	70	179	65	97	17	202
196	83	56	33	24	37	48	9	25	77	63	88	23	70	39	203
1302	67	725	264	246	101	62	94	381	664	363	1044	77	182	14	204
942	399	350	94	99	157	218	27	90	450	252	443	19	88	24	205
139	16	100	14	9	11	11	-	4	113	35	112	8	28	-	206
106	68	31	2	5	22	43	3	2	36	35	36	1	46		

Schl. Nr.	Gemeinde	Land- und Forstwirtschaft												
		Land- und forstwirtschaftliche Betriebe 1972							Bodennutzung 1972					
		insgesamt	Zu- bzw. Abnahme (-) gegenüber 1971 in %	darunter landwirtschaftliche Betriebe					Gesamtwirtschaftsfläche	Landwirtschaftlich genutzte Fläche	darunter		Waldflächen	
				insgesamt	davon haben eine landwirtschaftlich genutzte Fläche von ha						Ackerland	Dauergrünland		
					0,01	2	5	10						20 und mehr
2	5	10	20	ha										
57	58	59	60	61	62	63	64	65	66	67	68	69		

375 NOCH LKR. REGENSBURG

179	OBERTRAUBLING	123	0,8	120	15	10	23	47	25	2516	1873	1647	137	309
180	PENTLING	29	3,6	27	3	2	5	16	1	435	314	262	42	49
181	PETTENDORF	50	1,1-	84	13	16	22	19	14	1592	1140	1018	95	291
182	PFÄKOFEN	53	1,9	50	8	1	14	22	5	680	535	423	105	92
183	PFÄTTER	123	3,9-	116	13	13	34	44	12	1834	1370	991	373	250
184	PIELNHOFFEN	63	3,1-	58	18	17	7	8	8	2736	562	459	77	2025
185	PINKOFEN	36	-	34	7	2	6	14	5	514	390	324	64	91
186	PIGNA	31	-	29	3	1	8	9	8	681	498	449	41	106
187	PCNHCLZ	27	3,8	23	4	5	4	5	5	462	277	213	62	111
188	RAMSFAU	24	4,3	19	6	-	9	2	2	780	150	103	45	557
189	REGENDORF	14	-	12	7	-	-	-	5	221	150	115	27	29
190	REGENSTAUF, M.	105	1,9	44	19	6	4	9	6	1294	414	256	120	547
191	RIEKOFEN	64	-	58	8	2	9	24	15	1345	1104	978	118	170
192	ROGGING	30	-	29	3	6	2	11	7	614	485	421	59	71
193	ROHREACH	32	3,2	22	9	3	4	5	1	433	138	98	37	157
194	ROSENHOF	41	2,5	39	5	-	2	24	8	1179	1035	891	137	66
195	SARCHING	46	-	45	3	5	11	17	9	771	699	571	114	15
196	SCHIERLING, M.	216	3,6-	162	32	13	29	51	37	6246	2153	1676	431	3774
197	SCHWARZENTHONHAUSEN	64	1,5-	54	7	2	7	21	17	1427	869	708	146	488
198	SENGKOFEN	34	-	34	2	2	9	14	7	745	623	500	117	70
199	SINZING	244	0,8	191	57	37	29	49	19	3058	1761	1348	355	893
200	STEINSBERG	33	3,1	33	6	14	7	6	-	248	193	156	34	9
201	SUENCHING	58	2,1	87	14	11	9	34	19	2938	1339	1174	151	1424
202	SULZBACH A.D.DONAU	49	2,1	41	16	9	11	5	-	4141	425	120	294	3581
203	TAIMERING	40	4,8-	34	6	3	1	15	9	960	742	623	112	161
204	TEGERNHEIM	66	1,5-	54	23	5	6	18	2	723	483	306	123	102
205	THALPASSING	172	-	162	16	20	43	61	22	2884	2342	2068	242	300
206	TRAIDENDORF	20	-	13	7	-	3	2	1	174	75	53	20	68
207	WAHLSDORF	38	7,3-	34	5	3	15	6	5	551	391	296	87	140
208	WENZENBACH	81	-	67	25	11	14	9	8	883	513	358	139	240
209	WIESENT	137	1,4-	120	16	29	34	30	11	1411	1092	637	425	177
210	WCERTH A.D.DONAU, ST.	271	0,4-	216	35	24	56	69	32	8349	2470	1616	811	5316
211	WOLFSEGG	80	9,6	69	13	13	25	12	6	1018	606	489	102	302
212	ZAITZKOFEN	25	4,2	25	4	2	8	7	4	377	313	256	53	49
213	ZEITLARN	66	-	53	13	7	12	11	10	1056	720	592	123	196
444	GEMEINDEFREIE GEBIETE	-	-	-	-	-	-	-	-	-	-	-	-	-
	INSGESAMT	7240	0,3-	6289	1130	903	1354	1813	1089	138342	80295	63728	14996	44807

376 LKR. SCHWANDORF

111	ALLETSRIED	49	-	48	2	3	11	26	6	1089	646	380	254	376
112	ALTENDORF	139	-	112	21	22	21	30	18	2325	1228	772	441	896
113	ALTENSCHWAND	58	1,7-	57	7	15	15	12	8	863	609	478	124	154
114	ALTFALTER	64	1,5-	50	8	8	10	10	14	1079	645	398	240	326
115	BACH	33	-	29	1	3	6	14	5	598	395	248	142	174
116	BODENWOEHR	99	1,0-	85	18	27	13	14	13	7625	811	476	286	6190
117	BRUCK I.D.OPF., M.	169	1,0-	167	47	29	34	26	31	3070	1563	945	599	980
118	BUBACH A.D.NAAB	52	2,0	45	12	13	5	8	7	677	420	259	149	161
119	BURGLENGENFELD, ST.	265	1,9	198	51	37	34	31	45	9796	2372	1841	475	6174
120	DACHELHOFEN	37	-	27	6	2	1	11	7	908	338	239	98	198
121	DIENDORF	100	-	94	6	13	20	26	29	2509	1328	845	474	897
122	DIETERSKIRCHEN	78	2,5-	63	10	23	17	9	4	801	429	225	201	336
123	EIXENDORF	24	4,3	21	1	1	2	12	5	605	328	211	114	186
124	ERZHAUSEN	52	-	46	10	19	6	6	5	500	315	186	123	135
125	FENSTERBACH	161	1,2-	148	23	43	46	19	17	2702	1378	986	372	1022
126	FISCHBACH A.D.NAAB	26	-	19	1	1	4	3	10	607	357	284	72	172
127	FISCHBACH	65	5,8-	59	14	12	9	14	10	851	672	476	183	92
128	FUCHSBERG	42	-	38	7	8	12	11	-	470	272	179	90	153
129	GAISTHAL	47	-	37	7	6	12	8	4	583	340	182	152	171
130	GLAUBENDORF	85	-	78	5	8	18	32	15	1887	1045	612	423	711
131	GLEIRITSCH	99	2,1	96	15	38	25	15	3	923	625	369	249	243
132	GOEGGLBACH	27	3,6-	26	1	4	5	4	12	646	461	302	151	162
133	GUTENECK	139	-	123	5	12	27	41	38	3081	1789	1182	591	1015
134	HANSENRIED	38	-	37	1	3	9	22	2	706	449	282	165	211
135	HOHENTRESWITZ	89	1,1	86	4	7	27	31	17	2219	1237	754	471	796
136	KEMNATH B.FUHRN	49	-	40	4	7	7	9	13	1208	585	354	226	489
137	KLARDORF	39	2,6	31	6	6	6	2	11	1001	491	305	171	354
138	KULZ	88	8,6	83	10	13	28	30	2	1139	750	438	299	320
139	LANGAU	62	1,6	54	2	10	19	18	5	1026	559	312	244	391
140	LENGFELD	29	-	28	1	8	6	6	7	589	322	201	117	220
141	MAXHUETTE-FAIDHOF, ST.	152	1,3-	127	47	26	18	10	26	4414	1360	1023	292	2175
142	MEISSENBERG	48	6,7	44	4	4	9	16	11	953	597	358	232	297
143	NAABECK	45	-	38	6	9	9	9	6	879	398	257	135	406
144	NAABURG, ST.	165	0,6-	120	38	15	18	27	22	3160	1288	877	374	1428
145	NEUKIRCHEN	37	-	33	2	4	5	7	15	1224	673	502	161	495
146	NEUKIRCHEN-BALBINI, M.	121	0,8	108	9	29	23	32	15	2222	1121	716	396	920
147	NEUNBURG VORM WALD, ST.	396	1,0	279	52	70	61	59	37	6939	2551	1570	940	3710
148	NIEDERMURACH	188	0,5	165	19	31	36	48	31	3153	1894	1254	619	995
149	NITTENAU, ST.	346	2,0-	286	70	52	41	65	58	9450	3159	2195	933	5504
150	OBERKOEBLITZ	119	6,3	96	16	23	19	18	20	2061	1036	547	454	622
151	OBERVIECHTACH, ST.	353	0,3-	273	43	51	63	92	24	5091	2651	1551	1052	1866
152	PENTING	62	-	60	6	6	17	25	6	1093	664	441	216	390
153	PFREIMD, ST.	201	0,5-	147	45	34	28	26	14	3583	1140	730	381	1913
154	POTTENSTETTEN	36	-	31	3	3	6	3	16	901	591	493	88	254
155	PRACKENDORF	27	-	26	-	6	13	7	-	377	213	132	79	104

noch: Land- und Forstwirtschaft			Nichtlandwirtschaftliche Arbeitsstätten												
Viehbestand am 4.Dez.1972			Arbeitsstätten		Beschäftigte		Gliederung nach ausgewählten Wirtschaftsbereichen						Auf 100 Einwohner kamen Beschäftigte		Ausgezählte Löhne und Gehälter 1969
insgesamt	darunter Milchkuhe	Schweine	insgesamt	weiblich	Produzierendes Gewerbe		Handel		Verkehr, Dienstleistungen		in nichtlandw. Arbeitsstätten	im Produzierenden Gewerbe	1000 DM		
					Arbeitsstätten	Beschäftigte	Arbeitsstätten	Beschäftigte	Arbeitsstätten	Beschäftigte					
70	71	72	73	74	75	76	77	78	79	80	81	82	83	84	

1884	629	1251	92	629	182	26	262	30	204	25	101	16	7	4528	179
279	72	224	23	73	17	6	33	4	5	11	28	9	4	466	180
640	219	1933	31	102	34	11	54	7	9	10	21	8	4	649	181
504	185	912	38	171	57	14	106	9	19	12	37	23	14	678	182
1397	443	546	51	184	63	22	101	14	37	12	28	14	8	579	183
328	125	415	43	115	49	13	34	7	14	17	48	11	3	478	184
479	191	659	5	14	8	1	2	1	4	2	7	7	1	185	
357	131	1011	5	47	2	1	42	-	-	3	2	4	23	361	186
228	100	78	17	48	14	3	9	6	14	6	20	8	2	251	187
112	46	33	9	24	11	1	3	2	3	4	11	8	1	167	188
115	41	45	12	58	39	3	17	2	3	4	7	9	3	387	189
223	7														



Table with columns: Schl. Nr., Gemeinde, Gebietsstand, Wohnbevölkerung am 31. Dezember 1972, Bevölkerungsdichte, Konfessionszugehörigkeit am 27. Mai 1970, Fläche am 1. Januar 1973, ins-gesamt, männlich, weiblich, Bevölkerungszu- bzw. -abnahme (-) gegenüber, 1939, 1950, 1961, 1950, 1972, Römisch-katholisch, Evangelisch, Anzahl, %.

376 NOCH LKR. SCHWANDORF

Table listing data for 376 municipalities under 'NOCH LKR. SCHWANDORF', including names like PREMBERG, SALTENDORF, etc., and their corresponding demographic statistics.

377 LKR. TIRSCHENREUTH

Table listing data for 377 municipalities under 'LKR. TIRSCHENREUTH', including names like AHORNBERG, BAERNAU, etc., and their corresponding demographic statistics.

noch: Bevölkerungsstand

Bevölkerungsbewegung

Table with columns: Von der Wohnbevölkerung am 27. Mai 1970 waren Jahre alt, Privathaushalte am 27. Mai 1970, Lebendgeborene, Gestorbene, Zugezogene, Fortgezogene, Schl. Nr., unter 1, 1 bis unter 6, 6 bis unter 15, 15 bis unter 18, 18 bis unter 21, 21 bis unter 45, 45 bis unter 65, 65 und mehr, ins-gesamt, Ein-personen-haushalte, Mehr-personen-haushalte, im Jahre 1972, 25, 26, 27, 28.

Table listing data for 377 municipalities under 'LKR. TIRSCHENREUTH', including names like AHORNBERG, BAERNAU, etc., and their corresponding demographic statistics.

Schl. Nr.	Gemeinde	Gesundheitswesen				Schulwesen								
		Kranken- häuser	Planmäßige Krankenbetten			Volksschulen			Realschulen			Gymnasien		
			ins- gesamt	und zwar in		Schu- len	Schüler	Lehrer	Schu- len	Schüler	Lehrer	Schu- len	Schüler	Lehrer
				Akut- kranken- häusern	öffentlichen Kranken- häusern									
am 31. Dezember 1972				am 1. Oktober 1972										
29	30	31	32	33	34	35	36	37	38	39	40	41		

376 NOCH LKR. SCHWANDORF

156	PREMBERG	-	-	-	-	-	-	-	-	-	-	-	-	
157	SALTENDORF A.D.NAAB	-	-	-	-	-	-	-	-	-	-	-	-	
158	SALTENDORF	-	-	-	1	138	3	-	-	-	-	-	-	
159	SCHMIDGADEN	-	-	-	2	635	18	-	-	-	-	-	-	
160	SCHOENSEE, ST.	-	-	-	1	566	20	-	-	-	-	-	-	
161	SCHWANDORF, GKST.	2	455	455	6	2291	72	2	606	29	1	870	42	
162	SCHWARZACH 8.NABBURG	-	-	-	-	-	-	-	-	-	-	-	-	
163	SCHWARZENFELD, M.	-	-	-	1	973	29	-	-	-	-	-	-	
164	SCHWARZHOFEN, M.	-	-	-	1	577	20	-	-	-	-	-	-	
165	SOELLITZ	-	-	-	-	-	-	-	-	-	-	-	-	
166	SONNENRIED	-	-	-	-	-	-	-	-	-	-	-	-	
167	STADLERN	-	-	-	-	-	-	-	-	-	-	-	-	
168	STEINBERG	-	-	-	1	198	6	-	-	-	-	-	-	
169	STULLN	-	-	-	1	208	5	-	-	-	-	-	-	
170	TEUBLITZ, ST.	-	-	-	2	773	23	-	-	-	-	-	-	
171	TEUNZ	-	-	-	1	356	12	-	-	-	-	-	-	
172	THANSTEIN	-	-	-	1	94	3	-	-	-	-	-	-	
173	TRAUSVITZ	-	-	-	1	90	2	-	-	-	-	-	-	
174	UNTERAUERBACH	-	-	-	-	-	-	-	-	-	-	-	-	
175	WACKERSDORF	-	-	-	1	708	23	-	-	-	-	-	-	
176	WEIDING	-	-	-	1	181	5	-	-	-	-	-	-	
177	WERNBERG, M.	-	-	-	1	215	6	-	-	-	-	-	-	
178	WINKLARN, M.	-	-	-	1	319	10	-	-	-	-	-	-	
179	WULKERSDORF	-	-	-	-	-	-	-	-	-	-	-	-	
180	ZANGENSTEIN	-	-	-	-	-	-	-	-	-	-	-	-	
181	ZEINRIED	-	-	-	-	-	-	-	-	-	-	-	-	
444	GEMEINDEFREIE GEBIETE	-	-	-	-	-	-	-	-	-	-	-	-	
INSGESAMT		7	1002	1002	547	49	18999	588	5	2343	101	5	3183	142

377 LKR. TIRSCHENREUTH

111	AHORNBERG	-	-	-	-	-	-	-	-	-	-	-	-	-
112	BAERNAU, ST.	-	-	-	1	534	18	-	-	-	-	-	-	-
113	BRAND	-	-	-	-	-	-	-	-	-	-	-	-	-
114	DIPPERSREUTH	-	-	-	-	-	-	-	-	-	-	-	-	-
115	EBNATH	-	-	-	1	528	17	-	-	-	-	-	-	-
116	ERBENDORF, ST.	1	87	87	87	1	799	24	-	-	-	-	-	-
117	FALKENBERG, M.	-	-	-	1	95	3	-	-	-	-	-	-	-
118	FRIEDENFELS	-	-	-	1	134	3	-	-	-	-	-	-	-
119	FUCHSMUEHL, M.	-	-	-	1	169	6	-	-	-	-	-	-	-
120	GRIESBACH	-	-	-	1	322	10	-	-	-	-	-	-	-
121	GROSSKLENAU	-	-	-	-	-	-	-	-	-	-	-	-	-
122	GROSSKONREUTH	-	-	-	-	-	-	-	-	-	-	-	-	-
123	GUMPEN	-	-	-	-	-	-	-	-	-	-	-	-	-
124	HESSENREUTH	-	-	-	-	-	-	-	-	-	-	-	-	-
125	HOEFLAS	-	-	-	-	-	-	-	-	-	-	-	-	-
126	HOHENTHAN	-	-	-	-	-	-	-	-	-	-	-	-	-
127	IMMENREUTH	-	-	-	1	351	12	-	-	-	-	-	-	-
128	KASTL	-	-	-	-	-	-	-	-	-	-	-	-	-
129	KEMNATH, ST.	1	94	94	94	1	905	30	1	394	16	-	-	-
130	KOETZERSDORF	-	-	-	-	-	-	-	-	-	-	-	-	-
131	KONNERSREUTH, M.	-	-	-	1	374	12	-	-	-	1	67	9	-
132	KRUMMENNAAB	-	-	-	1	406	12	-	-	-	-	-	-	-
133	KULMAIN	-	-	-	1	327	10	-	-	-	-	-	-	-
134	LANGENTHEILEN	-	-	-	-	-	-	-	-	-	-	-	-	-
135	LENAU	-	-	-	-	-	-	-	-	-	-	-	-	-
136	LENGENFELD B.GROSSCHL.	-	-	-	-	-	-	-	-	-	-	-	-	-
137	LEONBERG	-	-	-	1	254	9	-	-	-	-	-	-	-
138	LOESCHWITZ	-	-	-	-	-	-	-	-	-	-	-	-	-
139	MAEHRING, M.	-	-	-	-	-	-	-	-	-	-	-	-	-
140	MATZERSREUTH	-	-	-	-	-	-	-	-	-	-	-	-	-
141	MITTERTEICH, ST.	-	-	-	2	1061	33	-	-	-	-	-	-	-
142	NEUALBENREUTH, M.	-	-	-	2	372	12	-	-	-	-	-	-	-
143	NEUSORG	-	-	-	1	491	15	-	-	-	-	-	-	-
144	OBERWAPPENDEEST	-	-	-	-	-	-	-	-	-	-	-	-	-
145	PECHBRUNN	-	-	-	1	125	4	-	-	-	-	-	-	-
146	PLOESSBERG, M.	-	-	-	1	480	17	-	-	-	-	-	-	-
147	POPPELREUTH	-	-	-	1	86	3	-	-	-	-	-	-	-
148	PULLENREUTH	-	-	-	1	153	4	-	-	-	-	-	-	-
149	REUTH B.ERBENDORF	-	-	-	-	-	-	-	-	-	-	-	-	-
150	RIGLASREUTH	-	-	-	-	-	-	-	-	-	-	-	-	-
151	SCHOENFICHT	-	-	-	-	-	-	-	-	-	-	-	-	-
152	SCHOENHAID	-	-	-	-	-	-	-	-	-	-	-	-	-
153	SCHWARZENBACH	-	-	-	1	132	3	-	-	-	-	-	-	-
154	TIRSCHENREUTH, ST.	1	232	232	232	2	1131	32	-	-	1	926	43	-
155	VOITENTHAN	-	-	-	-	-	-	-	-	-	-	-	-	-
156	WALDECK, M.	-	-	-	-	-	-	-	-	-	-	-	-	-
157	WALDERSHOF, ST.	-	-	-	1	512	17	-	-	-	-	-	-	-
158	WALDASSEN, ST.	1	145	145	145	2	1047	34	2	585	27	-	-	-
159	WIESAU, M.	-	-	-	2	979	29	-	-	-	-	-	-	-
160	WILDENREUTH	-	-	-	-	-	-	-	-	-	-	-	-	-
161	WONDREB	-	-	-	1	59	2	-	-	-	-	-	-	-
444	GEMEINDEFREIE GEBIETE	-	-	-	-	-	-	-	-	-	-	-	-	-
INSGESAMT		4	558	558	558	31	11826	371	3	979	43	2	993	52

Erwerbs- tätige ins- gesamt	Erwerbstätigkeit										Bewölke- rung mit über- wiegendem Lebens- unterhalt durch eigen- te Rente und dgl.	Berufspendler		Ausbildungs- pendler		Schl. Nr.
	davon im Wirtschaftsbereich					davon nach der Stellung im Beruf						Aus- pendler	Ein- pendler	Aus- pendler	Ein- pendler	
	Land- u. Forst- wirt- schaft	Produ- zierendes Gewerbe	Handel und Verkehr	Sonstiger Bereich (Dienst- leistungen)	Selb- ständige	Mithel- fende Familien- ange- hörige	Beamte	Ange- stellte (einschl. kaufm. Lehrlinge)	Arbeiter (einschl. gewerb- l. Lehrlinge)	Aus- pendler						
												am 27. Mai 1970				
42	43	44	45	46	47	48	49	50	51	52	53	54	55	56		

145	24	84	15	22	9	19	8	17	92	33	106	3	50	-	156
355	22	244	44	45	22	16	23	44	250	80	276	64	83	75	157
225	138	70	9	8	47	94	4	4	76	57	78	4	81	-	158
999	329	561	52	57	133	216	24	51	575	233	462	425	86	69	159
907	207	463	77	160	156	139	71	90	451	478	136	270	73	55	160
9507	393	4556	2171	2387	737	568	1570	2063	4569	3734	1904	2578	301	554	161
299	73	187	25	14	49	35	6	12	197	88	179	64	95	27	162
2494	134	1680	320	360	200	165	138	487	1504	919	1150	646	270	53	163
745	312	313	42	78	137	216	33	41	318	254	272	38	89	125	164
108	73	27	4	4	25	48	1	8	26	39	29	-	30	-	165
121	64	46	5	6	23	47	3	5	43	23	26	2	66	-	166
251	67	146	15	23	39	34	9	40	129	157	39	151	49	3	167
515	27	426	28	34	19	18	10	43	425	141	436	14	90	1	168
612	135	384	33	60	71	75	19	88	359	147	219	339	76	38	169
2352	109	1650	291	302	145	128	130	318	1631	811	1685	149	306	82	170
509	200	204	29	76	86	135	19	39	230	167	198	37	17	157	171
284	150	102	9	23	56	112	8	10	98	113	91	4	69	25	172
422	79	282	28	33	44	61	12	31	274	145	191	52	103	18	173
155	92	53	3	7	31	56	5	5	58	46	59	-	67	-	174
1632	79	1205	164	184	80	87	75	276	1114	469	535	720	121	116	175
324	169	108	15	32	81	93	10	22	118	115	128	9	68	58	176
604	66	315	89	134	85	69	38	107	305	343	279	717	91	20	177
782	399	245	70	68	222	224	27	62	247	286	164	94	44	167	178
110	41	41	14	14	20	17	5	8	60	41	63	1	57	-	179
134	20	91	10	13	19	11	7	21	76	50	33	353	37	43	180
192	121	58	5	8	38	91	4	7	52	54	38	24	45	-	181
-	-	-	-	-	-	-	-	-	-	-	-	-	-	-	444
58015	9763	30312	6995	10945	6677	7225	5511	8455	30147	20487	19106	15637	6046	5942	-

134	52	48	6	28
-----	----	----	---	----



Schl. Nr.	Gemeinde	Land- und Forstwirtschaft												
		Land- und forstwirtschaftliche Betriebe 1972								Bodennutzung 1972				
		insgesamt	Zu- bzw. Abnahme (-) gegenüber 1971 in %	darunter landwirtschaftliche Betriebe						Gesamtwirtschaftsfläche	Landwirtschaftlich genutzte Fläche	darunter		Waldflächen
				insgesamt	davon haben eine landwirtschaftlich genutzte Fläche von ... ha				Ackerland			Dauergrünland		
					0,01	2	5	10					20 und mehr	
2	5	10	20	ha										
57	58	59	60	61	62	63	64	65	66	67	68	69		

376 NOCH LKR. SCHWANDORF

156	PREMBERG	26	-	19	9	3	3	-	4	470	287	211	72	86
157	SALTENDORF A.D.NAAB	19	-	16	6	1	-	4	5	452	263	174	80	78
158	SALTENDORF	56	-	54	1	9	8	20	16	1533	845	535	305	515
159	SCHMIDGADEN	220	0,5	212	30	29	61	64	28	3959	2197	1266	895	1270
160	SCHOENSEE, ST.	302	-	228	44	58	76	43	7	3442	1618	772	819	1541
161	SCHWANDORF, GKST.	362	0,5-	269	81	39	46	55	48	6414	2996	1976	884	1857
162	SCHWARZACH B.NABBURG	52	1,9-	46	9	1	12	12	12	1113	585	348	232	403
163	SCHWARZENFELD, M.	126	1,6	109	26	18	17	18	30	2879	1551	841	530	557
164	SCHWARZHOFEN, M.	204	2,0	167	30	31	34	48	24	3194	1739	1116	596	1217
165	SOELLITZ	34	2,9-	32	1	-	11	16	4	753	408	284	121	294
166	SONNENRIED	38	-	37	4	8	7	8	10	866	513	326	184	190
167	STADLERN	91	1,1	58	14	23	13	6	2	819	365	152	206	348
168	STEINBERG	35	2,8-	31	4	14	6	5	2	467	198	125	64	142
169	STULLN	60	1,7	58	2	9	9	20	18	1583	912	631	259	429
170	TEUBLITZ, ST.	106	1,9-	91	34	14	15	12	16	4960	948	641	270	3477
171	TEUNZ	148	-	125	28	28	34	28	7	1654	982	525	445	540
172	THANSTEIN	96	1,0-	87	18	15	28	20	6	1184	701	390	302	348
173	TRAUSNITZ	109	1,9	76	33	18	13	8	4	877	433	253	172	323
174	UNTERAUERBACH	51	-	45	3	10	13	9	10	1077	527	327	194	476
175	WACKERSDORF	68	1,5	56	8	14	11	15	8	3960	622	391	194	1954
176	WEIDING	108	0,9	80	5	19	30	24	2	1173	676	327	348	387
177	WERNBERG, M.	64	14,7-	44	4	4	13	14	9	1053	564	372	178	397
178	WINKLARN, M.	306	0,6-	254	47	58	72	70	7	4861	1928	987	919	2559
179	WULKERSDORF	32	3,0-	28	7	1	6	5	9	547	401	314	79	116
180	ZANGENSTEIN	28	3,7	26	5	11	5	2	3	359	166	95	68	134
181	ZEINRIED	66	4,8	56	12	6	8	22	8	925	642	367	268	220
444	GEMEINDEFREIE GEBIETE	-	-	-	-	-	-	-	-	-	-	-	-	-
	INSGESAMT	7477	0,1	6162	1131	1204	1372	1492	963	148158	65162	41111	22732	64638

377 LKR. TIRSCHENREUTH

111	AHORNBERG	37	2,8	35	3	6	13	13	-	433	298	192	105	102
112	BAERNAU, ST.	255	1,2	202	45	26	57	47	27	3302	1977	1321	641	995
113	BRAND	67	4,3-	61	21	15	10	13	2	587	392	221	165	43
114	DIPPERSREUTH	34	-	33	1	2	-	19	11	871	621	390	228	207
115	EBNATH	86	2,3-	82	29	16	19	18	-	2859	507	267	234	2160
116	ERBENDORF, ST.	200	1,5-	169	54	20	24	43	28	6225	1728	1015	682	4102
117	FALKENBERG, M.	114	2,6-	85	21	13	22	11	18	5124	894	608	282	3883
118	FRIEDENFELS	64	-	51	9	17	6	16	3	3009	571	370	195	2292
119	FUCHSMUEHL, M.	77	-	76	24	12	16	19	5	1524	574	309	250	861
120	GRIESBACH	84	-	77	7	6	10	23	31	1864	1218	774	436	505
121	GROSSKLENAU	19	-	18	1	1	-	7	9	584	388	264	122	128
122	GROSSKONREUTH	65	-	63	4	3	11	23	22	1617	1007	596	403	521
123	GUMPEN	28	-	25	-	1	1	8	15	1006	564	349	211	156
124	HESSENREUTH	20	11,1	17	1	5	4	7	-	200	140	70	70	43
125	HOEFLAS	36	2,7-	32	-	4	5	20	3	586	417	227	185	83
126	HOENTHAN	84	1,2-	77	12	17	10	24	14	1508	879	567	304	506
127	IMMENREUTH	59	-	56	15	14	12	14	1	566	344	192	150	65
128	KASTL	100	3,1	94	20	14	14	33	13	1386	953	557	388	298
129	KEMNATH, ST.	196	0,5-	180	29	22	36	60	33	5727	2119	1128	961	3155
130	KOETZERSDORF	18	-	16	2	1	3	6	4	302	217	127	89	58
131	KONNERSREUTH, M.	125	0,8	114	10	21	22	39	22	1817	1482	891	577	124
132	KRUMMENNAAB	76	2,6-	70	18	8	12	11	21	1953	1112	791	307	655
133	KULMAIN	123	2,4-	116	21	20	23	48	4	1560	1078	547	503	257
134	LANGENTHEILEN	32	11,1-	32	1	4	5	18	4	669	427	236	191	181
135	LENAU	55	-	53	1	5	14	29	4	957	654	332	319	220
136	LENGENFELD B.GROSCHL.	47	14,6	41	2	1	4	18	16	1197	761	431	319	328
137	LEONBERG	125	2,3-	121	11	10	20	47	33	2392	1850	1220	613	212
138	LOESCHWITZ	40	-	38	4	6	8	16	4	549	453	254	195	53
139	MAHRING, M.	81	1,2-	74	14	10	14	25	11	3833	759	511	239	2955
140	MATZERSREUTH	59	1,7	54	4	2	2	13	33	1684	1186	767	411	413
141	MITTERTEICH, ST.	110	1,9	90	16	9	8	30	27	4402	1238	775	449	2667
142	NEUALBENREUTH, M.	202	0,5-	173	35	19	25	62	32	4759	2198	1534	643	2281
143	NEUSCRG	56	-	50	22	12	7	7	2	492	267	134	126	26
144	OBERHAPPENDEIST	64	1,6	61	14	13	8	21	5	808	544	307	233	165
145	PECHBRUNN	88	1,1-	75	13	6	6	19	31	1672	1275	664	582	157
146	POLESSBERG, M.	295	1,7-	267	66	44	26	59	72	7956	3386	2348	1010	3927
147	POPPENREUTH	98	1,0	94	21	16	29	23	5	942	768	393	356	71
148	PULLENREUTH	154	2,7	149	31	29	36	37	16	1873	1411	854	548	200
149	REUTH B.ERBENDORF	60	9,1-	57	19	11	8	11	8	1738	647	450	172	930
150	RIGLASREUTH	24	7,7-	23	12	3	4	4	-	215	113	69	43	64
151	SCHENFICHT	17	-	15	-	1	1	4	9	862	360	269	73	420
152	SCHOENHAID	35	-	34	4	2	3	15	10	740	510	321	185	67
153	SCHWARZENBACH	74	1,3-	73	9	3	9	26	26	1578	1189	821	356	298
154	TIRSCHENREUTH, ST.	124	4,6-	97	27	8	12	15	35	7924	1566	991	542	5241
155	VOITENTHAN	28	3,7	27	1	2	-	9	15	902	594	373	216	65
156	WALDECK, M.	67	1,5	52	18	8	12	11	3	617	401	199	200	164
157	WALDERSHOF, ST.	148	2,0-	98	33	8	6	30	21	1938	1109	613	471	498
158	WALDSASSEN, ST.	191	4,9	173	26	8	21	62	56	8087	2848	1949	823	4636
159	WIESAU, M.	70	1,4-	64	8	5	11	16	24	1754	981	536	412	128
160	WILDENREUTH	75	2,6-	55	8	5	13	13	16	1968	738	485	244	1091
161	WONDREB	77	1,3	68	6	4	8	27	23	1817	1107	693	410	595
444	GEMEINDEFREIE GEBIETE	-	-	-	-	-	-	-	-	-	-	-	-	-
	INSGESAMT	4463	0,4-	3957	773	518	650	1189	827	108976	48818	30299	17866	49249

noch: Land- und Forstwirtschaft			Nichtlandwirtschaftliche Arbeitsstätten											Schl. Nr.				
Viehbestand am 4.Dez.1972			Gliederung nach ausgewählten Wirtschaftsbereichen															
Rindvieh		Schweine	Beschäftigte		Produzierendes Gewerbe						Handel		Verkehr, Dienstleistungen		Auf 100 Einwohner kamen Beschäftigte		Ausgezählte Löhne und Gehälter 1969	
insgesamt	darunter Milchkuhe		insgesamt	weiblich	Arbeitsstätten		Beschäftigte		Arbeitsstätten		Beschäftigte		Arbeitsstätten		Beschäftigte			in nichtlandw. Arbeitsstätten
am 27.Mai 1970															1000 DM			
70	71	72	73	74	75	76	77	78	79	80	81	82	83	84				

83	39	107	5	9	2	-	-	1	2	2	3	-	24	156
174	60	183	21	123	95	5	87	6	8	6	8	14	10	435
707	329	606	5	11	5	1	2	1	2	3	7	3	0	158
1752	879	2131	70	1404	267	13	1274	18	22	29	70	62	56	15304
1293	671	576	102	865	314	43	622	23	52	31	142	34	25	5486
2295	871	4260	833	8827	3229	207	4043	306	1465	245	2080	38	18	65577
550	235	361	18	110	58	8	94	6	9	4	7	17	15	587
1138	513	1046	188	1054	354	58	506	68	339	57	184	17	8	6666
1714	745	1100	54	197	66	21	127	11	28	17	32	13	9	560
438	192	309	-	-	-	-	-	-	-	-	-	-	-	165
473	209	473	5	24	4	3	20	-	-	2	4	5	8	53
257	141	100	23	254	85	5	261	7	10	8	19	46	41	2337
150	68													



Schl. Nr.	Gemeinde	Gebietsstand Fläche am 1. Januar 1973 qkm	Bevölkerungsstand										Konfessionszugehörigkeit am 27. Mai 1970			
			Wohnbevölkerung am 31. Dezember 1972						Bevölkerungsdichte (Einwohner je qkm)		Römisch-katholisch		Evangelisch			
			insgesamt	männlich	weiblich	Bevölkerungszu- bzw. -abnahme (-) gegenüber										
						1939	1950	1961	1950	1972	Anzahl	%	Anzahl	%		
			1	2	3	4	5	6	7	8	9	10	11	12	13	

REGIERUNGSBEZIRK OBERFRANKEN

KREISFREIE STÄDTE

461	BAMBERG	53,31	76378	34322	42056	20,7	6,1-	4,9-	1525	1433	59741	77,1	15096	19,5
462	BAYREUTH	43,48	66800	30279	36521	44,1	10,1	3,8	1395	1536	18707	27,9	45638	68,0
463	COBURG	40,56	47070	21443	25627	31,1	5,1-	4,3-	1223	1161	9789	20,4	35607	74,1
464	HOF	40,59	55493	24946	30547	20,3	11,3-	4,8-	1541	1367	12549	22,6	39725	71,4
	INSGESAMT	177,94	245741	110990	134751	28,2	3,3-	2,5-	1428	1381	100786	40,6	136066	54,8

LANDKREISE

471	LKR. BAMBERG	4,30	980	480	500	182,4	78,8	67,2	127	228	761	86,1	120	13,6
111	ALTENDORF	2,20	423	198	225	83,1	21,6	29,0	159	193	354	86,1	43	10,5
112	ANLINGSTADT	10,11	505	245	260	1,6	14,6-	5,1-	58	50	495	98,0	7	1,4
113	AMPFERBACH	8,29	958	433	525	62,1	10,1	23,6	105	116	556	58,6	384	40,5
114	ASCHBACH, M.	20,25	2993	1453	1540	50,4	9,4	10,4	135	148	2760	94,7	133	4,6
115	BAUNACH, ST.	10,10	580	304	276	18,6	8,2-	6,0	63	57	558	98,2	7	1,2
116	BIRKACH	10,01	3224	1550	1674	121,6	69,6	33,3	190	322	2484	85,4	395	13,6
117	BISCHBERG	7,67	247	114	133	10,2-	13,3-	6,8-	37	32	243	99,6	-	-
118	BOJENDORF	12,16	2279	1078	1201	96,5	38,5	23,3	135	187	1881	85,2	281	12,7
119	BREITENGUESSBACH	60,11	3798	1865	1933	31,0	5,0-	11,0	66	63	3470	92,0	254	6,7
120	BURGEBRACH, M.	5,05	162	87	75	1,3	21,0-	5,2	41	32	156	98,1	-	-
121	BURGLESAU	34,13	1338	643	695	8,8	24,4-	4,4-	52	39	1315	95,6	48	3,5
122	BURGINDEHEIM, M.	19,86	1899	899	1000	48,2	16,3	12,7	82	96	1641	89,0	154	8,4
123	BUTTENHEIM, M.	1,77	236	107	129	52,3	6,3	18,6	126	133	203	91,9	16	7,2
124	DEMMELSDORF	5,80	386	188	198	-	17,7-	5,6-	81	67	372	93,7	25	6,3
125	DEUSDORF	2,62	247	109	138	45,3	1,2-	21,7	95	94	212	89,8	7	3,0
126	DREUSCHENDORF	5,62	1005	493	512	67,5	23,6	32,9	145	179	901	91,9	58	5,9
127	EBING, M.	29,55	2347	1279	1068	32,0	14,3-	10,3-	93	79	1766	71,5	627	25,4
128	EBRACH, M.	2,90	150	74	76	7,9	20,6-	0,7-	65	52	132	93,0	10	7,0
129	EHL	2,62	226	110	116	51,7	2,7	18,9	84	86	85	36,6	134	57,8
130	ERLAU	10,04	1222	583	639	52,6	8,2	12,0	112	122	1088	91,8	88	7,4
131	FRENSDORF	5,56	613	304	309	60,5	13,9	28,8	97	110	522	91,7	46	8,1
132	GEISFELD	6,16	899	438	461	31,4	8,3	12,9	135	146	850	93,9	50	5,5
133	GERACH	9,06	1043	505	538	41,3	7,2	16,9	107	115	986	96,2	31	3,0
134	GIECH	3,63	185	90	95	1,1-	17,0-	15,1-	61	51	185	98,9	1	0,5
135	GRAEFENHAEUSLING	3,19	236	113	123	5,6-	11,3-	0,4	83	74	221	97,4	2	0,9
136	GRUB	3,78	1489	741	748	149,0	70,0	46,8	232	394	1041	78,0	241	18,1
137	GUNDELSHEIM	7,56	560	260	300	29,9	0,9-	14,3	75	74	516	95,6	7	1,3
138	GUNZENDORF	2,92	96	50	46	5,9-	24,4-	6,8-	43	33	101	99,0	1	1,0
139	HALBERSDORF	15,33	7102	3484	3618	104,0	58,1	29,6	293	463	5670	86,1	819	12,4
140	HALLSTADT, ST.	1,96	235	117	118	15,2	5,9	18,7	113	120	204	92,7	8	3,6
141	HARTLANDEN	54,71	2303	1148	1155	16,7	14,5-	7,8	49	42	614	27,0	1597	70,4
142	HEILIGENSTADT/OFR., M.	16,34	696	346	350	15,8	20,6-	4,7-	54	43	673	94,3	32	4,5
143	HERRNSDORF	4,21	173	95	78	15,2-	18,8-	6,0-	51	41	166	97,6	4	2,4
144	HERZOGENREUTH	22,87	4984	2393	2591	103,1	42,4	20,0	153	218	4232	85,8	630	12,8
145	HIRSCHAU, M.	3,32	231	120	111	11,2-	33,0-	11,5-	104	70	248	95,4	11	4,2
146	HOEFEN	6,23	229	118	111	6,0	14,9-	19,9	43	37	206	92,0	13	5,8
147	HOHENHAEUSLING	2,10	85	44	41	2,4	23,4-	4,5-	53	40	78	78,0	22	22,0
148	ILMENAU	4,20	162	73	89	7,4-	17,8-	1,3	47	39	151	96,8	2	1,3
149	KALTENEGGOLDSFELD	8,27	1938	934	1004	79,9	49,9	19,9	156	234	1787	92,9	133	6,9
150	KEMMERN	42,74	1437	694	743	8,9-	19,0-	4,7	41	34	1386	96,5	23	1,6
151	KÖENIGSFELD	6,59	632	312	320	20,6	10,5-	4,6	107	96	592	98,2	9	1,5
152	LAUTER	2,18	81	42	39	12,0-	27,0-	12,9-	51	37	77	93,9	-	-
153	LINDACH	4,85	773	400	373	24,5	10,6	2,8	144	159	758	95,6	31	3,9
154	LISBERG	4,31	764	372	392	81,9	31,5	40,4	135	177	679	95,8	25	3,5
155	LITZENDORF	5,10	358	160	198	32,6	9,6-	7,2	78	70	346	96,4	13	3,6
156	LOHNDORF	5,98	153	88	65	19,9-	33,2-	10,0-	38	26	164	98,2	2	1,2
157	LUDWIG	3,19	571	274	297	68,4	29,8	21,7	138	179	533	92,5	42	7,3
158	MELKENDORF	26,20	7080	3402	3678	183,7	95,4	24,4	138	270	5348	81,3	1170	17,8
159	MEMMELSDORF	8,76	240	123	117	10,8-	40,4-	13,7-	46	27	239	97,2	6	2,4
160	MOENCHHERRNSDORF	6,15	733	359	374	53,0	19,8	10,6	99	119	652	92,7	48	6,8
161	MUEHLENDORF	8,03	589	268	321	20,0	21,3-	8,3	93	73	509	89,9	52	9,2
162	MUERSBACH	1,49	532	261	271	84,7	44,2	16,2	248	358	511	94,3	31	5,7
163	NAISA	5,25	131	67	64	3,7-	26,0-	7,4	34	25	131	95,6	-	-
164	NEUDORF B. SCHESSLITZ	10,63	2579	1276	1303	87,3	47,9	17,0	164	243	2432	93,2	152	5,8
165	OBERHAID	6,27	239	136	103	4,4	14,9-	7,2	45	38	236	99,2	-	-
166	OBERHARNSBACH	5,24	194	98	96	0,5-	29,2-	8,9-	52	37	124	62,9	72	36,5
167	OBERNDORF	3,71	170	82	88	4,0-	8,1-	5,6	50	46	173	99,4	1	0,6
168	OBERNGRUB	9,87	1078	521	557	108,9	52,9	24,9	71	109	907	87,1	114	11,0
169	PETTSTADT	7,03	363	170	193	1,4	37,2-	20,4-	82	52	350	86,2	30	7,4
170	PEULENDORF	2,51	972	456	516	117,9	58,8	67,0	244	388	673	87,2	90	11,7
171	POEDELDORF	10,77	561	268	293	8,6-	40,5-	14,7-	88	52	300	49,3	293	48,2
172	POMMERSFELDEN	8,34	1120	563	557	36,1	14,5	20,0	117	134	970	91,9	85	8,0
173	PRIESENDORF	20,29	1634	802	832	34,8	9,0-	2,7	89	81	1476	91,8	116	7,2
174	RATTELSDORF, M.	8,60	1543	765	778	45,0	7,4	15,6	167	179	1401	91,8	115	7,5
175	RECKENDORF	6,84	634	314	320	13,8	7,6-	4,3	100	93	632	95,3	30	4,5
176	REICHMANNSDORF	7,55	611	301	310	42,4	10,3	15,1	73	81	557	96,9	18	3,1
177	REUNDORF	7,05	588	314	274	33,9	16,9	17,1	71	83	555	97,5	11	1,9
178	RCESSDORF A. FORST	2,61	311	156	155	37,6	10,6-	6,9	134	119	303	95,9	13	4,1
179	ROTHENSAND	7,88	390	188	202	15,0	3,7-	12,1	51	50	367	96,6	11	2,9
180	SAMBACH	7,90	571	281	290	17,2	22,7-	1,6	94	72	559	98,6	5	0,9
181	SASSANFAHRT	1,81	321	157	164	55,1	22,1	14,2	145	177	320	97,9	7	2,1
182	SCHAMMELSDORF	7,59	217	99	118	3,1-	26,9-	-	39	29	208	98,6	-	-
183	SCHIEDERNDORF	11,22	2571	1160	1411	77,8	11,4	13,7	206	229	2171			

Schl. Nr.	Gemeinde	Gesundheitswesen				Schulwesen								
		Kranken- häuser	Planmäßige Krankenbetten			Volksschulen			Realschulen			Gymnasien		
			ins- gesamt	und zwar in		Schu- len	Schüler	Lehrer	Schu- len	Schüler	Lehrer	Schu- len	Schüler	Lehrer
				Akut- kranken- häusern	öffentlichen Kranken- häusern									
am 31. Dezember 1972				am 1. Oktober 1972										
29	30	31	32	33	34	35	36	37	38	39	40	41		

REGIERUNGSBEZIRK OBERFRANKEN

KREISFREIE STÄDTE

461	BAMBERG	10	1288	928	175	14	7121	218	2	1105	55	9	5996	301
462	BAYREUTH	6	3038	1117	3014	15	6631	204	2	1475	66	5	3259	170
463	COBURG	5	790	790	626	13	4045	126	2	1182	53	4	2653	131
464	HOF	4	654	654	536	13	5356	162	1	828	32	3	2078	97
	INSGESAMT	25	5770	3489	4351	55	23153	710	7	4590	206	21	13986	699

LANDKREISE

471	LKR. BAMBERG	-	-	-	-	-	-	-	-	-	-	-	-	-
111	ALTENDORF	-	-	-	-	-	-	-	-	-	-	-	-	-
112	AMLINGSTADT	-	-	-	-	-	-	-	-	-	-	-	-	-
113	AMPFERBACH	-	-	-	-	-	-	-	-	-	-	-	-	-
114	ASCHBACH, M.	-	-	-	1	126	3	-	-	-	-	-	-	-
115	BAUNACH, ST.	-	-	-	1	515	17	-	-	-	-	-	-	-
116	BIRKACH	-	-	-	-	-	-	-	-	-	-	-	-	-
117	BISCHBERG	-	-	-	1	653	20	-	-	-	-	-	-	-
118	BOJENDORF	-	-	-	-	-	-	-	-	-	-	-	-	-
119	BREITENGUSSBACH	-	-	-	1	606	19	-	-	-	-	-	-	-
120	BURGEBRACH, M.	1	120	120	120	2	995	31	-	-	-	-	-	-
121	BURGLSAU	-	-	-	-	-	-	-	-	-	-	-	-	-
122	BURGWINDHEIM, M.	-	-	-	1	217	7	-	-	-	-	-	-	-
123	BUTTENHEIM, M.	-	-	-	1	396	11	-	-	-	-	-	-	-
124	DEMMELSDORF	-	-	-	-	-	-	-	-	-	-	-	-	-
125	DEUSSDORF	-	-	-	-	-	-	-	-	-	-	-	-	-
126	DREUSCHENDORF	-	-	-	-	-	-	-	-	-	-	-	-	-
127	EBING, M.	-	-	-	-	-	-	-	-	-	-	-	-	-
128	EBRACH, M.	1	24	-	24	1	401	12	1	269	14	-	-	-
129	EHRL	-	-	-	-	-	-	-	-	-	-	-	-	-
130	ERLAU	-	-	-	-	-	-	-	-	-	-	-	-	-
131	FRENSDORF	1	9	9	-	332	9	-	-	-	-	-	-	-
132	GEISFELD	-	-	-	1	150	4	-	-	-	-	-	-	-
133	GERACH	-	-	-	1	193	7	-	-	-	-	-	-	-
134	GIECH	-	-	-	1	193	7	-	-	-	-	-	-	-
135	GRAEFENHAEUSLING	-	-	-	-	-	-	-	-	-	-	-	-	-
136	GRUB	-	-	-	-	-	-	-	-	-	-	-	-	-
137	GUNDELSHEIM	-	-	-	1	190	6	-	-	-	-	-	-	-
138	GUNZENDORF	-	-	-	-	-	-	-	-	-	-	-	-	-
139	HALBERSDORF	-	-	-	-	-	-	-	-	-	-	-	-	-
140	HALLSTADT, ST.	-	-	-	2	987	31	-	-	-	-	-	-	-
141	HARTLANDEN	-	-	-	-	-	-	-	-	-	-	-	-	-
142	HEILIGENSTADT/OFR., M.	-	-	-	1	696	21	-	-	-	-	-	-	-
143	HERRNSDORF	-	-	-	1	299	9	-	-	-	-	-	-	-
144	HERZOGENREUTH	-	-	-	-	-	-	-	-	-	-	-	-	-
145	HIRSCHAID, M.	-	-	-	1	983	29	1	439	20	-	-	-	-
146	HOEFEN	-	-	-	-	-	-	-	-	-	-	-	-	-
147	HOHENHAEUSLING	-	-	-	-	-	-	-	-	-	-	-	-	-
148	ILMENAU	-	-	-	-	-	-	-	-	-	-	-	-	-
149	KALTENEGGOLDSFELD	-	-	-	-	-	-	-	-	-	-	-	-	-
150	KEMERN	-	-	-	1	283	8	-	-	-	-	-	-	-
151	KOENIGSFELD	-	-	-	1	174	6	-	-	-	-	-	-	-
152	LAUTER	-	-	-	1	129	4	-	-	-	-	-	-	-
153	LINDACH	-	-	-	-	-	-	-	-	-	-	-	-	-
154	LISBERG	-	-	-	-	-	-	-	-	-	-	-	-	-
155	LITZENDORF	-	-	-	1	736	22	-	-	-	-	-	-	-
156	LOHNDORF	-	-	-	-	-	-	-	-	-	-	-	-	-
157	LUDWAG	-	-	-	1	214	6	-	-	-	-	-	-	-
158	MELKENDORF	-	-	-	-	-	-	-	-	-	-	-	-	-
159	MEMMELSDORF	-	-	-	3	1122	36	-	-	-	-	-	-	-
160	MOENCHHERRNSDORF	-	-	-	-	-	-	-	-	-	-	-	-	-
161	MUEHLENDORF	-	-	-	-	-	-	-	-	-	-	-	-	-
162	MUERSBACH	-	-	-	-	-	-	-	-	-	-	-	-	-
163	NAISA	-	-	-	-	-	-	-	-	-	-	-	-	-
164	NEUDORF B. SCHESSLITZ	-	-	-	-	-	-	-	-	-	-	-	-	-
165	OBERRHAID	-	-	-	1	692	21	-	-	-	-	-	-	-
166	OBERRHARNSBACH	-	-	-	-	-	-	-	-	-	-	-	-	-
167	OBERNDDORF	-	-	-	-	-	-	-	-	-	-	-	-	-
168	OBERNGRUB	-	-	-	-	-	-	-	-	-	-	-	-	-
169	PETTSTADT	-	-	-	1	307	9	-	-	-	-	-	-	-
170	PEULENDORF	-	-	-	-	-	-	-	-	-	-	-	-	-
171	POEDELDOERF	-	-	-	-	-	-	-	-	-	-	-	-	-
172	POMMERSFELDEN	-	-	-	1	357	11	-	-	-	-	-	-	-
173	PRIESENDDORF	-	-	-	1	352	11	-	-	-	-	-	-	-
174	RATTELDORF, M.	-	-	-	1	457	14	-	-	-	-	-	-	-
175	RECKENDORF	-	-	-	1	228	7	-	-	-	-	-	-	-
176	REICHMANNSDORF	-	-	-	1	76	2	-	-	-	-	-	-	-
177	REUNDORF	-	-	-	-	-	-	-	-	-	-	-	-	-
178	ROEBERSDORF	-	-	-	-	-	-	-	-	-	-	-	-	-
179	ROSSDORF A. FORST	-	-	-	-	-	-	-	-	-	-	-	-	-
180	ROTHENSAND	-	-	-	-	-	-	-	-	-	-	-	-	-
181	SAMBACH	-	-	-	-	-	-	-	-	-	-	-	-	-
182	SASSANFAHRT	-	-	-	1	556	17	-	-	-	-	-	-	-
183	SCHAMMELSDORF	-	-	-	-	-	-	-	-	-	-	-	-	-
184	SCHEDERNDORF	-	-	-	-	-	-	-	-	-	-	-	-	-
185	SCHESSLITZ, ST.	1	174	174	174	1	624	21	1	119	3	-	-	-
186	SCHOENBRUNN	-	-	-	1	339	10	-	-	-	-	-	-	-
187	SCHWEISSDORF	-	-	-	1	147	4	-	-	-	-	-	-	-
188	SEUSSLING	-	-	-	-	-	-	-	-	-	-	-	-	-
189	STADELHOFEN	-	-	-	1	143	4	-	-	-	-	-	-	-
190	STAFFELBACH	-	-	-	-	-	-	-	-	-	-	-	-	-
191	STEGAURACH	-	-	-	1	673	21	-	-	-	-	-	-	-

Erwerbs- tätige ins- gesamt	Erwerbstätigkeit										Bevölkerung mit über- wiegendem Lebens- unterhalt durch eige- ne Rente und dgl.	Berufspendler		Ausbildungs- pendler		Schl. Nr.	
	davon im Wirtschaftsbereich					davon nach der Stellung im Beruf						Aus- pendler	Ein- pendler	Aus- pendler	Ein- pendler		
	Land- u. Forst- wirt- schaft	Produ- zierendes Gewerbe	Handel und Verkehr	Sonstiger Bereich (Dienst- leistungen)	Selb- ständige	Mithel- fende Familien- ange- hörige	Beamte	Ange- stellte (einschl. kaufm. Lehrlinge)	Arbeiter (einschl. gewerb- l. Lehrlinge)	Aus- pendler							Ein- pendler
42	43	44	45	46	47	48	49	50	51	52	53	54	55	56			

REGIERUNGSBEZIRK OBERFRANKEN

KREISFREIE STÄDTE

32564	685	13628	7874	10377	3027	1180	3772	11165	13420	15272	1543	20033	288	2838	461
29346	437	11405	5734	11770	2422	947	4511	10257	11209	13660	947	11661	70	1871	462
21620	327	9849	4256	7188	2041	824	2469	7223	9063	10006	2128	9306	212	2111	463
25029	280	12589	6317	5843	2139	761	2411	7480	12238	12300	1271	6540	36	1341	464
168559	1729	47471	24181	35178	9629	3712	13163	36125	45930	51238	5889	47540	606	8161	

LANDKREISE

402	40	248	83	31	38	30	23	90	221	103	263	115	53	44	111
179	33	91	23	32	24	27	14	33	81	49	119	21	33	115	112
243	98	110	15	20	45	63	5	17	113	78	123	8	83	52	

Schl. Nr.	Gemeinde	Land- und Forstwirtschaft													Schl. Nr.
		Land- und forstwirtschaftliche Betriebe 1972										Bodennutzung 1972			
		insgesamt	Zu- bzw. Abnahme (-) gegenüber 1971 in %	darunter landwirtschaftliche Betriebe					Gesamtwirtschaftsfläche	Landwirtschaftlich genutzte Fläche	darunter		Waldflächen		
				insgesamt	davon haben eine landwirtschaftlich genutzte Fläche von ha						Ackerland	Dauergrünland			
					0,01	2	5	10						20 und mehr	
2	5	10	20	64	65	66	67	68	69						
57	58	59	60	61	62	63	64	65	66	67	68	69			

REGIERUNGSBEZIRK OBERFRANKEN

KREISFREIE STÄDTE

461	BAMBERG	417	0,5-	395	184	138	49	18	6	10826	1594	1101	374	6759
462	BAYREUTH	231	1,3	203	89	24	23	40	27	12737	2164	1127	848	8125
463	COBURG	197	3,7	170	84	12	20	25	29	6890	2067	1281	536	3393
464	HOF	192	2,0-	135	54	13	7	21	40	5224	1987	1154	645	1646
	INSGESAMT	1037	0,4	903	411	187	99	104	102	35676	7812	4664	2403	19922

LANDKREISE

471	LKR. BAMBERG													
111	ALTENDORF	28	-	28	2	5	14	6	1	303	235	174	57	6
112	AMLINGSTADT	37	2,6-	35	11	11	9	4	-	231	175	133	37	28
113	AMPFERBACH	63	-	59	10	9	11	23	6	854	619	505	111	182
114	ASCHACH, M.	52	-	48	14	14	9	9	2	923	331	196	132	523
115	BAUNACH, ST.	352	-	324	162	85	45	26	6	4092	1300	842	441	2406
116	BIRKACH	80	1,3	78	9	7	25	31	6	1033	823	661	155	129
117	BISCHBERG	64	-	59	19	15	12	11	2	535	347	247	98	13
118	BOJENDORF	47	-	44	4	5	14	20	1	696	414	354	59	261
119	BREITENGUßBACH	129	0,8-	115	47	22	28	16	2	1215	660	472	177	366
120	BURGEBRACH, M.	391	0,3-	372	40	51	120	132	29	8507	3703	2938	749	4351
121	BURGLESAU	28	-	26	-	3	10	12	1	418	270	148	121	101
122	BURGWINDHEIM, M.	169	-	152	29	23	41	42	17	2793	1434	966	449	1157
123	BUTTENHEIM, M.	148	2,0-	126	24	26	29	38	9	1839	1147	839	293	437
124	DEMMELSDORF	14	17,6-	14	2	-	5	7	-	163	132	74	55	20
125	DEUSDORF	70	-	63	13	21	18	10	1	541	377	287	88	133
126	DREUSCHENDORF	30	3,2-	28	2	6	13	7	-	274	216	146	68	33
127	EBING, M.	90	2,2-	79	20	17	24	16	2	774	516	335	175	94
128	EBRACH, M.	128	3,2	112	13	24	33	23	19	5874	1180	805	358	4408
129	EHL	25	-	23	2	3	4	14	-	324	220	137	81	84
130	ERLAU	26	4,0	26	8	7	4	5	2	217	182	130	49	17
131	FRENSDORF	79	-	73	4	20	29	17	3	1016	658	525	130	271
132	GEISFELD	64	-	57	11	13	21	12	-	489	377	240	134	85
133	GERACH	67	1,5-	63	23	13	15	10	2	537	372	273	92	114
134	GIECH	84	1,2	81	18	11	12	37	3	885	755	510	236	77
135	GRAEFENHAUSLING	30	-	29	-	5	12	10	2	445	279	241	36	133
136	GRUB	34	2,9-	33	5	11	8	9	-	348	223	178	43	114
137	GUNDELSHEIM	28	3,4-	27	13	11	1	2	-	182	79	43	34	6
138	GUNZENDORF	76	1,3	68	5	22	31	10	-	723	434	262	163	232
139	HALLBERSDORF	18	-	16	3	1	3	7	2	245	179	133	46	56
140	HALLSTADT, ST.	186	2,2	177	71	25	44	36	1	1633	1058	744	296	70
141	HARTLANDEN	20	-	18	6	5	3	3	1	167	118	92	24	33
142	HEILIGENSTADT/OFR., M.	294	1,7	258	33	30	64	118	13	5261	2593	2322	240	1917
143	HERRNSDORF	99	1,0-	97	13	19	27	31	7	1344	870	693	171	366
144	HERZOGENREUTH	35	-	29	1	1	6	20	1	570	368	313	55	122
145	HIRSCHAU, M.	191	-	167	45	18	53	47	4	2195	1315	875	420	453
146	HOEFEN	42	-	39	2	9	17	10	1	376	312	201	110	38
147	HOHENHAUSLING	41	-	38	4	3	8	20	3	695	446	363	81	166
148	ILMENAU	16	-	13	3	2	3	5	-	120	96	62	32	15
149	KALTENEGGOLFELD	35	-	31	5	3	8	14	1	453	267	191	73	146
150	KEMERN	77	1,3	76	31	23	14	8	-	442	323	206	114	39
151	KENIGSFELD	253	0,8	235	23	33	79	88	12	4140	2289	1956	312	1298
152	LAUTER	95	-	83	21	35	24	2	1	549	342	254	83	148
153	LINDACH	15	-	15	1	-	6	8	-	247	147	130	14	41
154	LISBERG	56	6,7-	55	25	21	4	3	2	982	327	278	36	604
155	LITZENDORF	57	-	50	14	14	14	8	-	394	274	173	92	83
156	LOHNDORF	51	-	48	14	10	17	6	1	403	263	144	114	111
157	LUDWAG	33	-	31	5	5	6	13	2	515	304	245	58	113
158	MELKENDORF	41	-	40	18	9	11	2	-	224	159	66	85	38
159	MEMMELSDORF	223	1,3-	211	55	38	60	55	3	2140	1522	1099	473	254
160	MENCHHERRNSDORF	36	-	35	4	4	15	9	3	493	335	263	71	97
161	MUELENDORF	62	-	60	12	21	9	16	2	547	424	317	98	83
162	MUERSBACH	77	1,3	73	17	15	25	14	2	742	502	351	143	194
163	NAISA	25	8,7	25	2	12	8	3	-	160	141	88	47	7
164	NEUDORF, S.CHESSLITZ	26	-	25	4	2	3	14	2	472	289	243	45	156
165	OBERRHAID	137	1,5	110	63	26	10	11	-	745	385	260	117	210
166	OBERRHARNSBACH	39	-	38	2	3	11	20	2	644	439	361	76	162
167	OBERNORF	35	2,8-	33	5	5	10	12	1	429	299	230	67	108
168	OBERRAUB	27	-	25	-	5	6	14	-	388	232	204	26	125
169	PETTSTADT	82	-	75	21	15	29	7	3	837	478	334	125	220
170	PEULENDORF	53	3,6-	50	8	9	15	18	-	552	400	258	139	102
171	POEDELORF	44	-	43	17	13	10	3	-	211	183	107	69	6
172	PGMHERSFELDEN	86	-	76	13	13	21	25	4	1831	659	450	209	1017
173	PRIESENDORF	107	0,9	103	41	32	19	11	-	651	443	341	87	123
174	RATTELDORF, M.	171	2,3-	163	39	24	59	38	3	1568	1107	815	283	259
175	RECKENDORF	136	2,9-	132	56	33	25	15	3	838	640	467	166	99
176	REICHMANNSDORF	53	1,9-	50	7	18	15	10	-	1099	336	269	65	631
177	REUNDORF	66	3,1	65	20	16	19	9	1	583	359	271	82	170
178	REBERSDORF	45	-	42	7	23	24	8	-	614	357	271	82	209
179	RÖSSDORF A.FORST	35	2,8-	34	4	7	18	5	-	300	230	165	62	51
180	ROTHENSAND	54	1,8-	51	5	11	12	19	4	699	488	344	138	176
181	SAMBACH	76	1,3-	73	6	22	19	23	3	858	609	457	147	170
182	SASSANFAHRT	41	-	37	16	7	9	4	1	314	198	107	83	50
183	SCHAMMELSDORF	30	15,4	27	10	8	4	5	-	185	138	92	43	30
184	SCHIEDERDORF	41	-	37	-	6	9	20	2	723	401	335	65	287
185	SCHESSELITZ, ST.	117	-	97	25	20	36	12	4	3903	613	347	249	3024
186	SCHGENBRUNN	88	2,2-	80	13	30	13	21	3	869	609	495	106	193
187	SCHWEISDORF	35	7,9-	32	7	2	10	10	3	371	294	212	76	67
188	SEUSSLING	44	-	38	4	8	23	3	-	406	242	140	97	95
189	STADELHCFEN	74	1,3-	71	6	10	27	28	-	1273	627	540	83	556
190	STAFFELBACH	88	4,8	79	21	12	20	26	-	862	567	463	99	183
191	STEGAUERACH	139	-	128	31	36	29	32	-	1158	850			

Schl. Nr.	Gemeinde	Industrie			Handwerk		Bauhauptgewerbe		Bautätigkeit und Wohnungswesen				Einzelhandel	
		Betriebe mit 10 u. mehr Beschäftigten	Beschäftigte	Geleistete Arbeiterstunden 1972	Betriebe am 31. März 1968	Beschäftigte am 30. Sept. 1967	Betriebe	Beschäftigte	Fertiggestellte		Bestand an		Arbeitsstätten	Beschäftigte
									Wohngebäude	Wohnungen	Wohngebäude	Wohnungen		
		Monatsdurchschnitt 1972		1000		am 30. Juni 1972	1971	am 31. Dez. 1971		am 30. Sept. 1968				
85	86	87	88	89	90	91	92	93	94	95	96	97		

REGIERUNGSBEZIRK OBERFRANKEN

KREISFREIE STÄDTE

461	BAMBERG	82	15126	21409	923	9350	55	3290	145	484	8981	28607	776	4563
462	BAYREUTH	79	9858	13986	736	6868	43	2049	122	700	7538	24979	626	3679
463	COBURG	90	7755	10605	640	5149	38	1519	114	411	6464	17884	563	3013
464	HOF	81	9531	13743	671	5345	37	1969	126	410	6472	22685	578	3208
	INSGESAMT	332	42270	55743	2970	26712	173	8827	507	2005	29455	54155	2543	14463

LANDKREISE

471	LKR. BAMBERG													
111	ALTENDORF	1			11	50			6	12	150	254	1	
112	AMLINGSTADT				7	64	1		4	6	94	127	1	
113	AMPFERBACH				8	20	3		13	2	111	119	3	4
114	ASCHBACH, M.	1			22	75	2		6	11	156	244	11	20
115	BAUNACH, ST.	4	293	385	52	188	2		11	24	634	891	22	39
116	BIRKACH				8	23	1		1	3	117	135	3	6
117	BISCHBERG	2			35	102	3	16	30	46	550	553	20	44
118	BOJENDORF				1				3	3	51	54		
119	BREITENGEUSSBACH	4	141	202	23	110	1		11	20	412	719	11	24
120	BURGBRACH, M.	1			68	371	4	121	19	29	746	558	28	52
121	BURGLESAU				1						37	42		
122	BURGWINDHEIM, M.	1			29	70	1		4	4	281	353	11	24
123	BUTTENHEIM, M.	2			29	137	1		9	13	371	553	16	43
124	CEMELSDORF				1				3	3	49	71	1	
125	DEUSCORF				5	8	1		1	1	89	96	3	3
126	DEUSCHENDORF				2				1	1	50	51	1	
127	EBING, M.	1			12	44	1		7	15	192	273	5	10
128	EBRACH, M.	5	351	511	18	97	1		4	6	377	688	23	61
129	EHL				3	6					30	33	2	
130	EPLAU	1			3	12	1		1	2	50	62		
131	FRENSDORF	1			30	148	2		5	6	238	336	7	12
132	GEISFELD				9	18	1		5	7	123	169	1	
133	GERACH	1			5	18			2	3	198	264	5	11
134	GIECH				9	26	1				206	267	3	4
135	GRAEFENHAEUSLING				3	3			2	2	34	37	2	
136	GRUB				5	15			1	1	61	68		
137	GUNDELSHEIM	1			9	59	2		10	20	284	523	8	146
138	GUNZENDORF				10	28			5	5	113	128	7	10
139	HALBERSDORF										19	23		
140	HALLSTADT, ST.	6	1346	1841	60	284	4	40	34	99	1157	2442	46	104
141	HARTLANDEN				1				1	2	46	60		
142	HEILIGENSTADT/OPF., M.	1			40	227	5	121	12	14	500	557	23	54
143	HERRNSDORF				14	25	1				140	161	5	8
144	HERZGENREUTH								2	4	33	37	2	
145	HIRSCHLID, M.	10	444	644	74	299	7	38	19	26	951	1582	34	110
146	HOEFEN				6	15	1		1	1	57	65	2	
147	HOHENHAEUSLING										39	39	1	
148	ILMENAU										18	18		
149	KALTENEGGOLDSFELD				1						34	35	2	
150	KEMMERN				13	88	1		5	8	352	561	7	12
151	KOENIGSFELD	1			22	44	2		2	3	289	316	7	11
152	LAUTER				5	8			5	6	145	163	4	8
153	LINDACH										18	19		
154	LISBERG	1			12	78	1		1	1	154	183	8	12
155	LITZENDORF				11	99	1		11	15	156	232	4	10
156	LCHNDORF				7	18			2	3	75	93	2	
157	LUCWAG	1			1						40	42	1	
158	MELKENDORF				3	7			4	4	127	174	2	
159	MEMMELSDORF	1			47	477	2		43	111	1140	2205	33	74
160	MOENCHHERNSDORF				6	11					57	66	2	
161	MUEHLENDORF				6	133	1		4	6	147	150	4	5
162	MUERSBACH				14	66	1		3	8	129	162	4	9
163	NAISA				5	105	1		1	1	113	150	4	7
164	NEUDORF B. SCHESSLITZ										25	25		
165	OBERRHAID	1			18	90	2		14	21	522	756	13	30
166	OBERRHARNSBACH								1	1	45	47	1	
167	OBERNDOORF								1	2	38	44		
168	OBERNGRUB										34	34	2	
169	PETTSTADT	1			7	16	1		5	10	152	255	3	5
170	PEULENDORF				4	9			2	3	84	113	1	
171	POEDELDOORF				6	19	2		21	28	154	252	3	5
172	PCHMERSFELDEN				16	48			1	2	134	164	5	17
173	PRIESENDOORF	1			16	29			3	3	230	256	11	22
174	RATTELSDOORF, M.	1			30	72	2		4	5	329	451	11	17
175	RECKENDORF	3	99	153	21	129	3	32	7	10	343	456	11	23
176	REICHMANNSDORF				12	26	2				131	167	6	13
177	REUNDORF	1			8	53	1		5	8	125	157	3	8
178	RCEBERSDOORF				11	14			5	6	110	114	4	6
179	RCSOORF A. FORST	1			2				1	1	72	91	1	
180	RCTHENSAND				1				3	5	79	95	1	
181	SAMBACH				15	37	1		5	5	117	131	3	5
182	SASSANFAHRT				25	81	3	19	10	14	472	673	11	30
183	SCHAMMELSDORF				2				2	2	63	56		
184	SCHIEDERDOORF	1							1	1	42	43	1	
185	SCHESSELITZ, ST.	6	496	776	45	245	3	73	11	19	487	824	18	60
186	SCHOENBRUNN				18	91	3	30	4	4	167	197	6	19
187	SCHWEISDOORF				2				1	1	40	44	3	3
188	SEUSSLING				2						50	58	2	
189	STACELHOFEN	1			7	14	1		1	1	84	92	3	6
190	STAFFELBACH				8	18			3	5	158	225	3	8
191	STEGAURACH	2			34	146	2		10	18	554	885	13	21

Schl. Nr.	Gemeinde	Fremdenverkehr			Baulandverkehr				Kommunale Finanzen							Schl. Nr.
		Gästekamfer am 1. April 1972	Gästekamfer am 1. April 1972	Gästekamfer am 1. April 1972	Baulandveräußerungen 1971		Gemeindesteueraufkommen 1972			Schlüsselzuweisungen für die Gemeinden 1973	Steuereinnahmekraft 1972		Realsteuereinnahmekraft 1972			
					Fälle	Fläche	insgesamt	je qm	insgesamt		Grundsteuer A	Grundsteuer B		Gewerbesteuer	insgesamt	
		im Fremdenverkehrsjahr 1971/72		Anzahl	1000 qm	1000 DM	DM	1000 DM			DM je Einwohner					
98	99	100	101	102	103	104	105	106	107	108	109	110	111	112		

REGIERUNGSBEZIRK OBERFRANKEN

KREISFREIE STÄDTE

1008	74524	139849	81	107	5031	46,93	32273	89	5111	25395	1846	457	191	387	461
2714	65286	308485	53	205	7984	38,94	26003	62	4058	21075	1606	456	203	368	462
674	43993	99888	150	197	4592	23,36	17920	76	2760	14284	1011	449	203	357	463
656	51788	71359	130	506	5622	11,11	20733	30	3732	16123	1289	436	194		



Schl. Nr.	Gemeinde	Gesundheitswesen				Schulwesen								
		Kranken- häuser	Planmäßige Krankenbetten			Volksschulen			Realschulen			Gymnasien		
			ins- gesamt	und zwar in		Schu- len	Schüler	Lehrer	Schu- len	Schüler	Lehrer	Schu- len	Schüler	Lehrer
				Akut- kranken- häusern	öffentlichen Kranken- häusern									
am 31. Dezember 1972				am 1. Oktober 1972										
29	30	31	32	33	34	35	36	37	38	39	40	41		

471 NOCH LKR. BAMBERG												
192	STEINFELD	-	-	-	-	-	-	-	-	-	-	-
193	STEINSDORF	-	-	-	-	-	-	-	-	-	-	-
194	STAPPACH	-	-	-	-	-	-	-	-	-	-	-
195	STRULLENDORF	-	-	-	1	888	27	-	-	-	-	-
196	STUEBIG	-	-	-	-	-	-	-	-	-	-	-
197	TEUCHATZ	-	-	-	-	-	-	-	-	-	-	-
198	TIEFENELLERN	-	-	-	-	-	-	-	-	-	-	-
199	TIEFENPOELZ	-	-	-	-	-	-	-	-	-	-	-
200	TRABELSDORF	-	-	-	-	-	-	-	-	-	-	-
201	TROSDORF	-	-	-	-	-	-	-	-	-	-	-
202	TRUNSTADT	-	-	-	1	338	11	-	-	-	-	-
203	TUETSCHENGEREUTH	-	-	-	-	-	-	-	-	-	-	-
204	UNTERHAID	-	-	-	-	-	-	-	-	-	-	-
205	UNTERLEITERBACH	-	-	-	-	-	-	-	-	-	-	-
206	UNTEROBERNDORF	-	-	-	-	-	-	-	-	-	-	-
207	VIERETH	-	-	-	-	-	-	-	-	-	-	-
208	WALSDORF	-	-	-	1	400	13	-	-	-	-	-
209	WATTENDORF	-	-	-	-	-	-	-	-	-	-	-
210	WEICHENWASSERLOS	-	-	-	1	190	6	-	-	-	-	-
211	WINDISCHLETTEN	-	-	-	-	-	-	-	-	-	-	-
212	WOELKENDORF	-	-	-	-	-	-	-	-	-	-	-
213	WUERGAU	-	-	-	-	-	-	-	-	-	-	-
214	ZAPFENDORF, M.	-	-	-	1	532	17	-	-	-	-	-
215	ZECKENDORF	-	-	-	-	-	-	-	-	-	-	-
216	ZEEGENDORF	-	-	-	-	-	-	-	-	-	-	-
217	ZETTMANNSDORF	-	-	-	-	-	-	-	-	-	-	-
218	ZIEGELSAMBACH	-	-	-	-	-	-	-	-	-	-	-
219	ZUECKSHUT	-	-	-	-	-	-	-	-	-	-	-
444	GEMEINDEFREIE GEBIETE	-	-	-	-	-	-	-	-	-	-	-
	INSGESAMT	4	327	303	318	44	17696	544	3	827	37	-

472 LKR. BAYREUTH												
111	AHORNTAL	-	-	-	1	324	11	-	-	-	-	-
112	AICHIG	-	-	-	-	-	-	-	-	-	-	-
113	ALTDROSSENFELD	-	-	-	-	-	-	-	-	-	-	-
114	ALTENPLOS	-	-	-	1	348	11	-	-	-	-	-
115	AUFSESS	-	-	-	-	-	-	-	-	-	-	-
116	BAD BERNECK I.FI., ST.	-	-	-	1	527	15	-	-	-	-	-
117	BENK	-	-	-	-	-	-	-	-	-	-	-
118	BETZENSTEIN, ST.	-	-	-	1	459	15	-	-	-	-	-
119	BINDLACH	-	-	-	1	473	15	-	-	-	-	-
120	BIRK	-	-	-	-	-	-	-	-	-	-	-
121	BISCHOFSGRUEN	1	170	-	170	1	214	6	-	-	-	-
122	BRANDHOLZ	-	-	-	-	-	-	-	-	-	-	-
123	BREITENLESAU	-	-	-	-	-	-	-	-	-	-	-
124	BRONN	-	-	-	-	-	-	-	-	-	-	-
125	BUSBACH	-	-	-	-	-	-	-	-	-	-	-
126	COTTENBACH	-	-	-	-	-	-	-	-	-	-	-
127	CREUSSEN, ST.	-	-	-	1	861	27	-	-	-	-	-
128	CROTTENDORF	-	-	-	-	-	-	-	-	-	-	-
129	DOEHLAU	-	-	-	-	-	-	-	-	-	-	-
130	DONNDORF	-	-	-	-	-	-	-	-	-	-	-
131	ECKERSDORF	-	-	-	1	544	17	-	-	-	-	-
132	ELBERSBERG	-	-	-	1	65	2	-	-	-	-	-
133	EMTMANNBERG	-	-	-	-	-	-	-	-	-	-	-
134	ESCHEN	-	-	-	-	-	-	-	-	-	-	-
135	ESCHERLICH	-	-	-	-	-	-	-	-	-	-	-
136	EUBEN	-	-	-	-	-	-	-	-	-	-	-
137	FALLS	-	-	-	-	-	-	-	-	-	-	-
138	FICHTELBERG	-	-	-	1	234	7	-	-	-	-	-
139	GEFREES, ST.	-	-	-	1	682	22	1	289	17	-	-
140	GESEES	-	-	-	-	-	-	-	-	-	-	-
141	GLASHUETTEN	-	-	-	-	-	-	-	-	-	-	-
142	GOERSCHNITZ	-	-	-	-	-	-	-	-	-	-	-
143	GOLDKRONACH, ST.	-	-	-	1	562	17	-	-	-	-	-
144	GOLDMUEHL	-	-	-	-	-	-	-	-	-	-	-
145	GOTTSFELD	-	-	-	-	-	-	-	-	-	-	-
146	HAAG	-	-	-	-	-	-	-	-	-	-	-
147	HAIHOF	-	-	-	-	-	-	-	-	-	-	-
148	HAINBRONN	-	-	-	-	-	-	-	-	-	-	-
149	HAEUENDORF	-	-	-	-	-	-	-	-	-	-	-
150	HEINERSREUTH	-	-	-	-	-	-	-	-	-	-	-
151	HINTERKLEEBACH	-	-	-	-	-	-	-	-	-	-	-
152	HOCHSTAHL	-	-	-	1	71	2	-	-	-	-	-
153	HOHENMIRSBERG	-	-	-	-	-	-	-	-	-	-	-
154	HOLLFELD, ST.	-	-	-	2	1184	36	-	-	-	-	-
155	HUMMELTAL	-	-	-	1	309	9	-	-	-	-	-
156	KIRCHENPINGARTEN	-	-	-	1	79	2	-	-	-	-	-
157	KROEGELSTEIN	-	-	-	-	-	-	-	-	-	-	-
158	KUEHLENFELS	-	-	-	-	-	-	-	-	-	-	-
159	LEHEN	-	-	-	-	-	-	-	-	-	-	-
160	LEIENFELS	-	-	-	-	-	-	-	-	-	-	-
161	LEISAU	-	-	-	-	-	-	-	-	-	-	-
162	LEUPS	-	-	-	-	-	-	-	-	-	-	-
163	LINDENHARDT, M.	-	-	-	-	-	-	-	-	-	-	-
164	MEHLMEISEL	-	-	-	1	113	4	-	-	-	-	-
166	MISTELBACH	-	-	-	1	182	6	-	-	-	-	-
167	MISTELGAU	-	-	-	1	424	13	-	-	-	-	-
168	NEUHAUS	-	-	-	-	-	-	-	-	-	-	-
169	NEUHOF	-	-	-	-	-	-	-	-	-	-	-
170	NEUNKIRCHEN A. MAIN	-	-	-	-	-	-	-	-	-	-	-

Erwerbs- tätige ins- gesamt	Erwerbstätigkeit										Schl. Nr.					
	davon im Wirtschaftsbereich					davon nach der Stellung im Beruf						Bevölkerung mit über- wiegendem Lebens- unterhalt durch Eigen- rente und dgl.	Berufspendler		Ausbildungs- pendler	
	Land- u. Forst- wirt- schaft	Produ- zierendes Gewerbe	Handel und Verkehr	Sonstiger Bereich (Dienst- leistungen)	Selb- ständige	Mittel- fende Familien- ange- hörige	Beamte	Ange- stellte (einschl. kaufm. Lehrlinge)	Arbeiter (einschl. gewerb- Lehrlinge)	Aus- pendler			Ein- pendler	Aus- pendler	Ein- pendler	
																am 27. Mai 1970
42	43	44	45	46	47	48	49	50	51	52	53	54	55	56		

243	154	60	15	14	57	104	7	13	62	92	59	7	39	67	192
140	52	71	10	7	13	42	1	12	72	42	70	9	64	20	193
310	115	137	34	24	56	88	7	32	127	96	143	5	78	49	194
1753	244	1001	249	259	166	198	79	329	981	520	986	414	262	25	195
307	157	112	21	17	53	118	3	9	124	95	125	4	121	2	196
97	46	36	9	6	16	35	-	1	45	32	42	5	23	47	197
120	71	33	7	9	24	48	3	6	39	41	43	1	31	31	198
96	63	23	2	8	23	44	3	4	22	25	26	-	16	28	199
241	32	137	50	22	37	35	5	22	142	85	128	21	53	61	200
267	28	152	40	47	20	14	13	57	163	59	159	109	105	50	201
438	90	222	49	77	42	78	18	59	241	143	262	19	79	91	202
274	95	144	11	24	28	77	6	17	146	82	160	1	46	38	203
198	98	76	13	11	29	70	5	13	81	53	92	1	54	-	204
208	50	103	30	25	26	37	9	19	117	94	136	2	81	14	205
169	43	77	31	18	14	33	11	23	88	43	100	3	8	-	206
522	123	291	60	48	54	90	13	54	311	142	283	36	125	52	207
495	124	221	83	57	75	88	17	76	239	177	272	32	90	56	208
191	113	61	10	7	50	86	1	6	48	47	50	26	10	10	209
107	42	48	7	10	8	31	8	12	48	24	40	2	1	77	210
108	52	40	8	8	39	17	1	8	43	36	47	1	25	25	211
105	47	52	3	3	27	27	3	3	45	19	48	1	45	51	212
137	40	70	7	20	21	34	4	13	65	52	46	19	32	-	213
1424	343	734	175	172	209	228	73	215	699	447	542	283	135	100	214
144	49	64	18	13	19	39	9	13	64	37	74	3	2	2	215
235	48	133	29	25	18	24	6	26	161	67	105	80	57	38	216
104	29	57	14	4	17	14	1	8	64	28	57	-	33	19	217
73	36	30	2	5	13	7	-	4	49	29	40	5	24	-	218
149	19	90	20	20	8	19	5	14	103	41	114	-	30	-	219
-	-	-	-	-	-	-	-	-	-	-	-	-	-	-	444
47487	11094	23180	6422	6791	5918	8233	2302	7005	24029	14459	24647	5522	6809	4425	-

1087	506	432	59	90	194	339	32	50	472	268	391	12	81	65	111
293	18	144	59	72	2										



Schl. Nr.	Gemeinde	Land- und Forstwirtschaft												Schl. Nr.
		Land- und forstwirtschaftliche Betriebe 1972								Bodennutzung 1972				
		insgesamt	Zu- bzw. Abnahme (-) 1971 in %	darunter landwirtschaftliche Betriebe					Gesamtwirtschaftsfläche	Landwirtschaftlich genutzte Fläche	darunter		Waldflächen	
				davon haben eine landwirtschaftlich genutzte Fläche von ha				20 und mehr						
				0,01	2	5	10							
57	58	59	60	61	62	63	64	65	66	67	68	69		

471 NOCH LKR. BAMBERG														
192	STEINFELD	80	-	73	8	12	15	35	3	1200	707	595	111	402
193	STEINSDORF	28	3,7	28	5	6	8	6	3	265	242	200	40	7
194	STIEPPACH	86	1,2	71	11	6	27	25	2	979	641	479	150	253
195	STRULLENDORF	215	0,5	187	47	50	54	35	1	1732	1110	746	340	281
196	STUEBIG	59	1,0-	93	8	14	51	18	2	1253	704	427	265	316
197	TEUCHATZ	37	-	35	6	5	13	11	-	406	267	237	28	104
198	TIEFENELLERN	40	-	37	6	3	12	15	1	573	325	219	97	142
199	TIEFENPOELZ	34	-	29	4	4	11	9	1	429	232	219	12	108
200	TRABELSDORF	34	13,3	32	10	6	7	7	2	312	239	197	40	22
201	TROSDORF	35	2,8-	34	8	6	10	10	-	368	246	184	55	70
202	TRUNSTADT	98	1,0-	84	28	29	17	8	2	695	426	277	147	202
203	TUETSCHENGEREUTH	73	1,4-	71	19	19	25	7	1	421	362	275	82	35
204	UNTERHAID	50	-	48	9	9	18	12	-	559	346	261	81	182
205	UNTERLEITERBACH	48	-	43	12	8	17	4	2	414	290	175	113	58
206	UNTEROBERNDORF	38	-	35	8	13	8	6	-	304	203	130	71	72
207	VIERETH	88	1,1-	87	15	21	35	14	2	803	606	435	169	97
208	WALSDORF	99	2,0-	82	17	13	24	22	6	1271	716	514	192	476
209	WATTENDORF	58	1,7-	52	7	4	9	28	4	1022	602	483	115	323
210	WEICHENWASSERLOS	37	2,6-	34	5	2	16	10	1	528	301	168	127	155
211	WINDISCHLETTEN	38	-	38	7	5	10	15	1	384	302	168	124	63
212	WOELKENDORF	45	-	44	6	8	14	14	2	603	385	305	79	185
213	WUERGAU	37	-	34	5	8	9	10	2	517	290	203	77	150
214	ZAPFENDORF, M.	285	0,3-	243	59	56	67	58	3	2435	1666	1070	561	475
215	ZECKENDORF	32	-	29	7	8	8	5	1	258	191	87	98	47
216	ZEEGENDORF	40	2,4-	38	11	15	7	5	-	289	164	97	64	82
217	ZETTMANNSDORF	37	-	36	3	12	15	6	-	298	237	179	56	40
218	ZIEGELSAMBACH	28	3,4-	27	2	5	11	5	4	337	258	173	83	54
219	ZUECKSHUT	17	-	16	4	5	4	3	-	143	96	66	27	30
444	GEMEINDEFREIE GEBIETE	-	-	-	-	-	-	-	-	-	-	-	-	-
	INSGESAMT	8336	0,2-	7656	1726	1584	2152	1931	263	103447	57058	41902	14410	35379

472 LKR. BAYREUTH														
111	AHORNTAL	315	-	289	27	77	115	66	4	3559	2180	1062	1093	1044
112	AICHIG	9	10,0-	7	1	-	2	4	-	126	95	40	39	16
113	ALTDROSSENFELD	20	-	20	6	3	3	5	3	252	191	117	71	28
114	ALTENPLOS	26	3,7-	22	8	10	1	3	-	166	105	55	40	32
115	AUFSESS	68	3,0	57	21	8	13	13	2	1011	353	320	27	569
116	BAD BERNECK I.FI., ST.	158	0,6	109	33	5	12	36	23	2310	1351	771	546	592
117	BENK	66	-	64	9	4	11	26	14	1164	848	416	417	63
118	BETZENSTEIN, ST.	368	0,8	303	54	56	85	96	12	7199	2537	1700	813	4124
119	BINDLACH	66	5,7-	62	23	6	11	18	4	1041	575	330	193	82
120	BIRK	63	1,6-	56	5	6	15	21	9	1009	705	467	233	229
121	BISCHOFSGRUEEN	112	3,7	101	59	18	18	6	-	544	324	84	239	89
122	BRANCHOLZ	50	2,0	46	16	15	7	6	2	388	252	100	144	89
123	BREITENLESAU	58	-	56	4	9	19	23	1	939	534	465	62	321
124	BRONN	73	1,4	66	12	22	18	14	-	713	398	294	100	261
125	BUSBACH	64	1,5-	54	14	7	9	16	8	887	531	302	224	269
126	COTTENBACH	30	-	27	3	6	1	8	9	552	412	215	186	108
127	CREUSSEN, ST.	81	1,2-	57	26	5	5	16	5	1288	450	232	209	599
128	CROTTENDORF	19	5,0-	16	3	3	2	5	3	253	192	120	70	49
129	DOEHLAU	31	-	29	3	4	7	9	6	533	346	198	140	84
130	ECKENDORF	16	-	14	5	2	3	4	-	158	115	60	46	11
131	ECKERSDORF	89	2,2-	79	24	9	12	19	15	1131	829	411	389	213
132	ELBERSBERG	96	1,1	92	24	24	31	13	-	896	476	327	143	320
133	EMTMANNBERG	21	-	18	8	4	-	3	3	209	152	84	64	43
134	ESCHEN	20	9,1-	18	3	1	1	5	8	440	309	147	155	100
135	ESCHERLICH	26	-	22	3	9	3	7	-	291	162	78	76	84
136	EUBEN	43	-	41	10	6	2	13	10	755	490	267	219	217
137	FALLS	25	-	21	1	-	2	10	8	525	353	221	130	116
138	FICHELBERG	89	1,1	80	44	26	8	2	-	4326	221	75	138	3761
139	GEFREES, ST.	279	0,7-	216	43	32	33	76	32	3754	2302	1335	930	1066
140	GESEES	76	-	70	17	10	12	22	9	936	726	316	394	142
141	GLASHUETTEN	41	3,8-	45	14	14	14	3	-	300	230	93	122	40
142	GOERSCHNITZ	59	-	41	9	4	3	17	8	959	537	305	225	298
143	GOLDKRONACH, ST.	155	0,6	125	33	20	16	42	14	5630	1218	651	537	4028
144	GOLDMUEHL	10	-	9	4	2	2	1	-	67	41	20	20	16
145	GOTTSFELD	89	2,2-	84	14	7	16	29	18	1509	1033	545	478	384
146	HAAG	52	4,0	49	13	10	15	10	1	460	332	157	169	68
147	HAIHDHOF	28	3,7	27	3	10	6	8	-	297	208	109	93	45
148	HAINBRONN	116	0,9-	98	23	15	24	32	4	1604	871	590	258	467
149	HAUENDORF	17	5,6-	16	2	-	1	9	4	357	269	155	111	61
150	HEINERSREUTH	34	10,5-	31	12	9	2	7	1	290	222	108	77	19
151	HINTERKLEEBACH	51	-	48	7	15	14	11	1	538	308	159	147	189
152	HOCHSTAHL	79	-	75	6	10	25	29	5	1212	768	658	106	369
153	HOHENMIRSBERG	59	-	52	2	5	9	30	6	1048	676	459	214	310
154	HOLLFELD, ST.	444	0,9	374	59	66	101	127	21	6146	3419	3023	354	2108
155	HUMMELTAL	99	-	92	24	15	13	25	15	1179	946	397	522	142
156	KIRCHENPINGARTEN	178	-	170	16	18	54	78	4	2550	1673	889	772	647
157	KROEGELSTEIN	61	1,6-	52	9	11	16	16	-	633	371	340	29	189
158	KUEHLENFELS	49	2,1	44	21	20	2	1	-	170	114	75	36	37
159	LEHEN	23	-	20	7	3	1	4	5	372	226	134	85	85
160	LEIENFELS	27	-	27	1	8	14	3	1	277	200	147	51	59
161	LEISAU	29	-	26	10	4	3	5	4	274	226	98	126	27
162	LEUPS	40	-	39	5	6	17	11	-	624	336	148	184	231
163	LINDENHARDT, M.	55	1,8-	38	12	6	8	11	1	581	264	153	107	280
164	MEHLMISEL	93	2,1-	91	32	27	22	9	1	584	443	187	254	36
166	MISTELBACH	55	-	51	22	7	5	9	8	610	400	185	201	105
167	MISTELGAU	290	0,3-	247	48	35	52	95	17	3412	2320	1105	1201	801
168	NEUHAUS	84	2,4	78	7	10	28	29	4	1306	755	700	48	457
169	NEUHOF	62	-	52	3	3	5	26	15	1163	837	483	349	254
170	NEUNKIRCHEN A.MAIN	33	-	21	5	-	6	5	5	395	273	164	101	90

noch: Land- und Forstwirtschaft			Nichtlandwirtschaftliche Arbeitsstätten												Schl. Nr.	
Viehbestand am 4.Dez.1972			Gliederung nach ausgewählten Wirtschaftsbereichen													
Rindvieh	Schweine	Arbeitsstätten	Beschäftigte		Produzierendes Gewerbe				Handel		Verkehr, Dienstleistungen		Auf 100 Einwohner kamen Beschäftigte			Ausgezählte Löhne und Gehälter 1969
			insgesamt	weiblich	Arbeitsstätten	Beschäftigte	Arbeitsstätten	Beschäftigte	Arbeitsstätten	Beschäftigte	in nichtlandw. Arbeitsstätten	im Produzierenden Gewerbe				
insgesamt	darunter Milchkuhe															
70	71	72	73	74	75	76	77	78	79	80	81	82	83	84		

am 27.Mai 1970															1000 DM
656	349	815	16	45	15	7	21	2	5	7	19	10	5	111	192
276	123	190	7	32	3	3	28	3	3	1	1	11	9	191	193
918	359	1248	33	61	22	10	20	13	21	8	16	10	3	176	194
750	438	1253	125	989	221	44	757	32	72	38	100	25	19	7666	195
694	351	620	19	35	13	6	12	4	6	9	17	6	2	55	196
201	126	187	9	23	8	3	5	2	6	4	12	12	3	60	197
286	163	277</													

Schl. Nr.	Gemeinde	Industrie			Handwerk		Bauhauptgewerbe		Bautätigkeit und Wohnungswesen				Einzelhandel	
		Betriebe mit 10 u. mehr Beschäftigten	Beschäftigte	Geleistete Arbeitsstunden 1972	Betriebe am 31. März 1968	Beschäftigte am 30. Sept. 1967	Betriebe	Beschäftigte	Fertiggestellte		Bestand an		Arbeitsstätten	Beschäftigte
									Wohngebäude	Wohnungen	Wohngebäude	Wohnungen		
		Monatsdurchschnitt 1972		1000			am 30. Juni 1972	1971	am 31. Dez. 1971	am 30. Sept. 1968				
85	86	87	88	89	90	91	92	93	94	95	96	97		

471 NCCF LKR. BAMBERG

192	STEINFFLD	-	-	-	10	26	-	-	1	99	110	2	.	
193	STEINSDORF	-	-	-	2	.	1	.	2	58	63	2	.	
194	STAPPACH	1	.	10	17	.	7	7	145	177	9	17		
195	STRULLENDORF	5	525	728	35	163	3	24	22	45	734	18	40	
196	STUEBIG	-	-	-	10	23	1	.	4	4	121	2	.	
197	TEUCHATZ	-	-	-	3	3	.	.	4	4	43	1	.	
198	TIEFENELLERN	-	-	-	2	.	.	2	2	53	55	.	.	
199	TIEFENPOELZ	-	-	-	.	.	.	.	.	34	35	2	.	
200	TRABELSDORF	-	-	-	15	65	.	.	.	119	154	7	13	
201	TROSDORF	2	.	.	6	64	.	6	12	105	156	2	.	
202	TRUNSTADT	-	-	-	10	54	2	.	4	4	228	8	16	
203	TUETSCHENGERELTH	-	-	-	4	7	.	10	16	117	137	6	9	
204	UNTERHAID	1	.	.	4	6	.	.	.	71	67	1	.	
205	UNTERLEITERBACH	-	-	-	8	16	.	3	4	111	133	2	.	
206	UNTEROBERNDORF	-	-	-	1	.	.	.	.	88	113	.	.	
207	VIERETH	1	.	.	12	33	1	.	.	242	328	3	10	
208	WALSDORF	2	.	.	17	56	1	.	4	8	258	368	3	6
209	WATTENDORF	-	-	-	4	8	.	2	2	60	69	3	3	
210	WEICHENWASSERLOS	-	-	-	3	6	.	3	3	41	45	1	.	
211	WINDISCHLETTEN	-	-	-	3	7	.	2	2	48	49	1	.	
212	WELKENSDORF	-	-	-	5	6	.	.	.	48	49	2	.	
213	WUERGAU	-	-	-	6	27	1	.	3	4	68	103	2	.
214	ZAPPENDORF, M.	6	514	751	40	194	4	50	13	30	602	922	23	61
215	ZECKENDORF	-	-	-	3	3	.	1	1	50	68	3	4	
216	ZEEGENDORF	2	.	.	3	5	1	.	1	1	104	143	5	8
217	ZETTMANNSDORF	-	-	-	5	7	.	.	.	54	55	1	.	
218	ZIEGELSAMBACH	-	-	-	.	.	.	2	3	33	34	.	.	
219	ZUECKSHUT	-	-	-	.	.	.	2	2	61	81	2	.	
444	GEMEINDEFREIE GEBIETE	-	-	-	.	.	.	.	.	.	.	.	.	
	INSGESAMT	87	6099	8566	1298	5689	99	1708	516	885	20576	30330	642	1518

472 LKR. BAYREUTH

111	AORNTAL	1	.	.	24	79	4	29	2	3	419	455	15	24
112	AICHIG	-	-	-	4	25	1	.	10	16	126	248	3	10
113	ALTDORSENFELD	1	.	.	3	16	1	.	1	2	61	83	1	.
114	ALTENPLOS	-	-	-	11	64	2	.	11	14	188	273	5	10
115	AUFSESS	3	77	126	24	72	3	26	7	9	171	199	11	15
116	BAD BERNECK I.F.L., ST.	11	1289	1888	62	489	4	161	16	42	721	1575	61	253
117	BENK	-	-	-	9	30	2	.	2	5	114	157	2	.
118	BETZENSTEIN, ST.	2	.	.	39	162	3	67	4	6	554	655	24	55
119	BINDLACH	5	564	780	22	175	2	.	13	42	495	1096	17	46
120	BIRK	-	-	-	5	6	.	1	2	95	110	2	.	
121	BISCHOFSGRUEN	7	129	185	33	106	3	34	6	15	400	755	27	66
122	BRANCHOLZ	1	.	.	6	23	2	.	13	21	137	207	4	5
123	BREITENLESAU	-	-	-	10	31	1	.	1	1	66	67	6	11
124	BRONN	-	-	-	12	59	.	2	2	2	133	194	7	18
125	BUSBACH	-	-	-	8	17	.	1	1	1	76	103	4	6
126	COTTENBACH	-	-	-	2	.	.	.	.	.	45	49	1	.
127	CRUUSSEN, ST.	3	616	906	50	175	4	17	9	20	463	590	27	56
128	CROTTENDORF	-	-	-	.	.	.	.	.	.	31	52	1	.
129	DCEPLAU	1	.	.	1	.	.	.	.	.	48	88	1	.
130	DCNNDORF	2	.	.	14	71	1	.	20	40	201	408	7	16
131	ECKERSDORF	1	.	.	13	38	.	4	6	6	343	574	17	27
132	ELBERSBERG	-	-	-	3	59	.	3	6	166	193	6	9	
133	EMTMANNBERG	-	-	-	7	8	.	1	1	88	106	2	2	
134	ESCHEN	-	-	-	1	.	.	2	2	2	33	38	2	2
135	ESCHERLICH	5	317	590	4	11	.	5	6	121	202	3	7	
136	EUBEN	-	-	-	.	.	.	.	1	1	65	79	3	4
137	FALLS	-	-	-	.	.	.	.	.	.	34	41	.	.
138	FICHELBERG	11	870	1229	44	245	3	31	6	14	506	553	45	139
139	GEFREES, ST.	15	978	1315	56	450	6	220	14	24	883	1381	39	114
140	GESFES	-	-	-	15	51	.	3	4	3	171	260	8	26
141	GLASHUETTEN	1	.	.	16	36	2	.	6	9	214	326	7	13
142	GOERSCHNITZ	1	.	.	5	40	1	.	4	6	76	112	.	.
143	GOLDKRONACH, ST.	7	197	316	35	194	2	.	7	9	400	734	15	26
144	GOLDMUEHL	-	-	-	4	31	.	2	4	4	46	54	3	6
145	GOTTSFELD	-	-	-	4	15	.	2	2	2	122	144	2	6
146	HAAG	-	-	-	9	39	1	.	.	.	79	98	3	3
147	HAIDOF	1	.	.	.	.	.	.	.	.	105	154	3	3
148	HAINBRONN	-	-	-	7	15	.	5	9	280	408	11	17	
149	HAUENDORF	-	-	-	3	20	1	.	2	4	33	38	.	.
150	HEINERSREUTH	1	.	.	19	71	1	20	27	262	506	11	27	
151	HINTERKLEEBACH	1	.	.	3	14	1	.	1	1	73	96	.	.
152	HCHSTAHL	-	-	-	5	10	.	.	.	.	87	97	4	6
153	HCHENMIRSBERG	-	-	-	9	18	.	.	.	.	66	70	5	5
154	HOLLFELD, ST.	10	472	764	71	371	3	173	23	31	951	1412	61	143
155	HUMMELTAL	-	-	-	17	45	2	.	8	13	251	384	15	26
156	KIRCHENPINGARTEN	-	-	-	7	11	.	1	1	1	225	279	4	6
157	KROEGELSTEIN	1	.	.	5	43	1	.	4	5	95	105	6	16
158	KUEHLENFELS	-	-	-	2	.	.	2	3	85	112	3	4	
159	LEHEN	-	-	-	1	.	.	1	1	1	43	63	.	.
160	LEIENFELS	-	-	-	.	.	.	1	.	.	45	46	1	.
161	LEISAU	-	-	-	.	.	.	2	2	2	41	66	.	.
162	LEUPS	-	-	-	2	.	1	.	.	.	52	59	2	.
163	LINCENHART, M.	-	-	-	8	14	.	1	2	2	89	109	2	.
164	MELMEISEL	1	.	.	20	41	1	.	8	13	341	532	16	24
166	MISTELBACH	-	-	-	19	35	.	12	19	19	283	501	7	11
167	MISTELGAU	2	.	.	38	134	5	58	2	5	523	698	20	28
168	NEUHAUS	-	-	-	10	15	.	.	1	1	104	110	4	6
169	NEUHOF	-	-	-	1	.	.	1	1	1	80	90	2	.
170	NEUNKIRCHEN A. MAIN	-	-	-	6	10	.	.	.	.	69	95	3	5

Schl. Nr.	Gemeinde	Fremdenverkehr			Baulandverkehr				Kommunale Finanzen						
		Gäste- ankünfte	Gäste- übermach- tungen	im Fremdenverkehrs- jahr 1971/72	Baulandveräußerungen 1971		Gemeindesteueraufkommen 1972				Schlüssel- zuwei- sungen für die Gemeinden 1973	Steuereinnahmekraft 1972		Real- steuer- auf- brin- gungs- kraft 1972	
					Fälle	Fläche	ins- gesamt	darunter		ins- gesamt		darunter Gemeinde- anteil an der Ein- kommen- steuer			
		Kaufpreis	Grund- steuer A	Grund- steuer B	Gewerbe- steuer	ins- gesamt		DM je Einwohner							
98	99	100	101	102	103	104	105	106	107	108	109	110	111	112	

98 99 100 101 102 103 104 105 106 107 108 109 110 111 112

-	-	-	-	-	-	-	27	15	4	9	63	90	39	58	192
-	-	-	-	-	-	-	11	5	3	3	50	68	36	34	193
-	-	-	-	-	-	-	47	19	8	19	91	112	56	68	194
-	-	-	5	6	40	6,43	985	19	82	880	410	291	105	275	195
-	-	-	2	1	.	.	36	17	3	16	114	103	50	65	196
-	-	-	1	1	.	.	6	4	1	2	32	65	35	34	197
-	-	-	-	-	-	-	15	8	3	1	30	105	58	49	198
-	-	-	-	-	-	-	5	4	1	1	24	67	38	31	199
-	-	-	-	-	-	-	90	8	11	71	31	235	112	175	200
-	-	-	-	-	-	-	237	6	16	213	15	292	82	408	201
-	-	-	4	11	96	8,79	67	15	15	37	154	115	65	63	202
-	-	-	5	4	39	10,41	11	6	2	2	71	71	59	27	203
-	-	-	5	4	42	10,00	14	8	2	5	51	110	67	49	204
-	-	-	2	5	.	.	46	6	3	38	57	148	72	107	205
-	-	-	7	5	56	12,38	10	6	1	3	57	105	76	32	206
-	-	-	6	13	106	7,92	85	14	15	54	150	134	78	72	207
-	-	-	6	13	106	7,92	115	24	18	67	177	154	80	96	208
-	-	-	-	-	-	-	21	10	1	9	42	116	56	71	209
-	-	-	-	-	-	-	3	3	1	0	27	83	56	27	210
-	-	-	-	-	-	-	8	7	1	0</					

Table with columns: Schl. Nr., Gemeinde, Gebietsstand, Wohnbevölkerung am 31. Dezember 1972, Bevölkerungszu- bzw. -abnahme (-) gegenüber, Bevölkerungsdichte (Einwohner je qkm), Konfessionszugehörigkeit am 27. Mai 1970, Römisch-katholisch, Evangelisch.

Table with columns: 1-13, corresponding to the data columns in the previous table. Includes sub-headers for years 1939, 1950, 1961 and percentages.

Table with columns: 1-13, corresponding to the data columns in the previous table. Includes sub-headers for years 1939, 1950, 1961 and percentages.

Table with columns: noch: Bevölkerungsstand, Von der Wohnbevölkerung am 27. Mai 1970 waren Jahre alt, Privathaushalte am 27. Mai 1970, Lebendgeborene, Gestorbene, Zugezogene, Fortgezogene, Schl. Nr.

Table with columns: 14-28, corresponding to the data columns in the previous table. Includes sub-headers for age groups and household types.

Table with columns: 14-28, corresponding to the data columns in the previous table. Includes sub-headers for age groups and household types.

Schl. Nr.	Gemeinde	Gesundheitswesen				Schulwesen									
		Kranken- häuser	Planmäßige Krankbetten			Volksschulen			Realschulen			Gymnasien			
			ins- gesamt	und zwar in	Akut- kranken- häusern	öffentlichen Kranken- häusern	Schul- en	Schüler	Lehrer	Schul- en	Schüler	Lehrer	Schul- en	Schüler	Lehrer
29	30	31	32	33	34	35	36	37	38	39	40	41			

472 NOCH LKR. BAYREUTH

171	OBERNSEES	-	-	-	-	-	-	-	-	-	-	-	-	-
172	OBERPFEUSCHWITZ	-	-	-	-	-	-	-	-	-	-	-	-	-
173	OBERWALZ	-	-	-	-	-	-	-	-	-	-	-	-	-
174	OBERWARMENSTEINACH	-	-	-	-	-	-	-	-	-	-	-	-	-
175	PEGNITZ, ST.	1	113	113	113	2	1621	49	1	667	28	1	879	37
176	PLANKENFELS	-	-	-	-	1	150	5	-	-	-	-	-	-
177	PLECH, M.	-	-	-	-	-	-	-	-	-	-	-	-	-
178	POPPENDORF	-	-	-	-	-	-	-	-	-	-	-	-	-
179	POTTENSTEIN, ST.	-	-	-	-	2	910	27	-	-	-	-	-	-
180	PREBITZ	-	-	-	-	-	-	-	-	-	-	-	-	-
181	RAMSENTHAL	-	-	-	-	-	-	-	-	-	-	-	-	-
182	REGENTHAL	-	-	-	-	-	-	-	-	-	-	-	-	-
183	RIMLAS	-	-	-	-	-	-	-	-	-	-	-	-	-
184	SCHNABELWALD, M.	-	-	-	-	1	71	2	-	-	-	-	-	-
185	SCHREEZ	-	-	-	-	-	-	-	-	-	-	-	-	-
186	SEIDWITZ	-	-	-	-	-	-	-	-	-	-	-	-	-
187	SEULBITZ	-	-	-	-	-	-	-	-	-	-	-	-	-
188	SEYBOTHENREUTH	-	-	-	-	-	-	-	-	-	-	-	-	-
189	SOPHIENTHAL	-	-	-	-	-	-	-	-	-	-	-	-	-
190	SPEICHERSDORF	-	-	-	-	1	631	18	-	-	-	-	-	-
191	STREITAU	-	-	-	-	-	-	-	-	-	-	-	-	-
192	THIERGARTEN	-	-	-	-	1	78	2	-	-	-	-	-	-
193	TROCKAU, M.	-	-	-	-	1	62	2	-	-	-	-	-	-
194	UNTERSTEINACH	-	-	-	-	-	-	-	-	-	-	-	-	-
195	UNTERWALZ	-	-	-	-	-	-	-	-	-	-	-	-	-
196	VORDERKLEEBACH	-	-	-	-	-	-	-	-	-	-	-	-	-
197	WALSCHENFELD, ST.	-	-	-	-	1	539	16	-	-	-	-	-	-
198	WARMENSTEINACH	-	-	-	-	1	241	7	-	-	-	-	-	-
199	WEIDENBERG, M.	-	-	-	-	1	1038	33	-	-	-	-	-	-
200	WITZLESHOFEN	-	-	-	-	-	-	-	-	-	-	-	-	-
201	WOLFSBACH	-	-	-	-	-	-	-	-	-	-	-	-	-
202	WUEL FERSREUTH	-	-	-	-	-	-	-	-	-	-	-	-	-
203	ZIPS	-	-	-	-	-	-	-	-	-	-	-	-	-
444	GEEMEINDEFREIE GEBIETE	-	-	-	-	-	-	-	-	-	-	-	-	-
	INSGESAMT	2	283	113	283	32	12996	398	2	956	45	1	879	37

473 LKR. COBURG

111	AHLSTADT	-	-	-	-	-	-	-	-	-	-	-	-	-
112	AHORN	-	-	-	-	1	457	15	-	-	-	-	-	-
113	AUTENHAUSEN	-	-	-	-	-	-	-	-	-	-	-	-	-
114	BERGDORF	-	-	-	-	-	-	-	-	-	-	-	-	-
115	BERTELSDORF	-	-	-	-	-	-	-	-	-	-	-	-	-
116	BIRKACH A.FORST	-	-	-	-	-	-	-	-	-	-	-	-	-
117	BODERNDORF	-	-	-	-	-	-	-	-	-	-	-	-	-
118	BREITENAU	-	-	-	-	-	-	-	-	-	-	-	-	-
119	DIETERSDORF	-	-	-	-	-	-	-	-	-	-	-	-	-
120	DOERFLES-ESBACH	-	-	-	-	1	329	10	-	-	-	-	-	-
121	EBERSDORF B.COBURG	-	-	-	-	2	878	28	-	-	-	-	-	-
122	EBERSDORF B.NEUST./CO.	-	-	-	-	-	-	-	-	-	-	-	-	-
123	ELSA	-	-	-	-	-	-	-	-	-	-	-	-	-
124	FREIBERG	-	-	-	-	-	-	-	-	-	-	-	-	-
125	FROHLNACH	-	-	-	-	-	-	-	-	-	-	-	-	-
126	FROSCHEGRUND	-	-	-	-	-	-	-	-	-	-	-	-	-
127	GAJERSTADT	-	-	-	-	-	-	-	-	-	-	-	-	-
128	GEMUENDA I.DFR.	-	-	-	-	1	229	7	-	-	-	-	-	-
129	GLEISMUTHHAUSEN	-	-	-	-	-	-	-	-	-	-	-	-	-
130	GLEUSSEN	-	-	-	-	-	-	-	-	-	-	-	-	-
131	GOSSENBERG	-	-	-	-	-	-	-	-	-	-	-	-	-
132	GROSSHEIRATH	-	-	-	-	1	297	9	-	-	-	-	-	-
133	GROSSWALBUR	-	-	-	-	-	-	-	-	-	-	-	-	-
134	GRUB A.FORST	-	-	-	-	1	445	13	-	-	-	-	-	-
135	HAARBRUECKEN	-	-	-	-	-	-	-	-	-	-	-	-	-
136	HATTERSDORF	-	-	-	-	-	-	-	-	-	-	-	-	-
137	HEILGERSDORF	-	-	-	-	-	-	-	-	-	-	-	-	-
138	KALTENBRUNN I.ITZGRUND	-	-	-	-	-	-	-	-	-	-	-	-	-
139	LAHM I.ITZGRUND	-	-	-	-	-	-	-	-	-	-	-	-	-
140	LANGENBERGEN	-	-	-	-	-	-	-	-	-	-	-	-	-
141	LAUTERTAL	-	-	-	-	1	369	11	-	-	-	-	-	-
142	LECHENROTH	-	-	-	-	-	-	-	-	-	-	-	-	-
143	LEMPERTSHAUSEN	-	-	-	-	-	-	-	-	-	-	-	-	-
144	MEEDER	-	-	-	-	1	620	20	-	-	-	-	-	-
145	MEILSCHNITZ	-	-	-	-	-	-	-	-	-	-	-	-	-
146	MERLACH	-	-	-	-	-	-	-	-	-	-	-	-	-
147	MESCHENBACH	-	-	-	-	-	-	-	-	-	-	-	-	-
148	MIRSODRF	-	-	-	-	-	-	-	-	-	-	-	-	-
149	NEIDA	-	-	-	-	-	-	-	-	-	-	-	-	-
150	NEUSES A.D.EICHEN	-	-	-	-	-	-	-	-	-	-	-	-	-
151	NEUSTADT B.COBURG,GKST	1	68	68	-	3	1369	39	1	451	16	1	448	20
152	NEU- U.NEERSHOF	-	-	-	-	-	-	-	-	-	-	-	-	-
153	NIEDERFUELLBACH	-	-	-	-	-	-	-	-	-	-	-	-	-
154	OBERELLDORF	-	-	-	-	-	-	-	-	-	-	-	-	-
155	OBERSIEMAU	-	-	-	-	-	-	-	-	-	-	-	-	-
156	OETTINGSHAUSEN	-	-	-	-	-	-	-	-	-	-	-	-	-
157	OTTOWIND	-	-	-	-	-	-	-	-	-	-	-	-	-
158	RODACH B.COBURG, ST.	-	-	-	-	2	915	29	-	-	-	-	-	-
159	ROEDENTAL	-	-	-	-	4	1429	43	-	-	-	-	-	-
160	ROSSACH	-	-	-	-	-	-	-	-	-	-	-	-	-
161	ROTHENBERG	-	-	-	-	-	-	-	-	-	-	-	-	-
162	ROTTENBACH	-	-	-	-	-	-	-	-	-	-	-	-	-
163	SCHERNECK	-	-	-	-	-	-	-	-	-	-	-	-	-
164	SCHOTTENSTEIN	-	-	-	-	1	394	14	-	-	-	-	-	-

Erwerbs- tätige ins- gesamt	Erwerbstätigkeit										Bevölkerung mit über- wiegendem Lebens- unterhalt durch eige- ne Rente und dgl.	Berufspendler		Ausbildungs- pendler		Schl. Nr.	
	davon im Wirtschaftsbereich					davon nach der Stellung im Beruf						Aus- pendler	Ein- pendler	Aus- pendler	Ein- pendler		
	Land- u. Forst- wirt- schaft	Produ- zierendes Gewerbe	Handel und Verkehr	Sonstiger Bereich (Dienst- leistungen)	Selb- ständige	Mithel- fende Familien- ange- hörige	Beamte	Ange- stellte (einschl. kaufm. Lehrlinge)	Arbeiter (einschl. gewerbl. Lehrlinge)	Selb- ständige							Mithel- fende Familien- ange- hörige
42	43	44	45	46	47	48	49	50	51	52	53	54	55	56			

272	63	136	31	42	51	40	14	36	131	87	147	22	18	-	171
326	76	159	48	43	41	50	14	60	161	95	225	12	93	-	172
160	67	60	13	20	32	41	3	20	64	36	84	2	32	-	173
402	39	238	35	90	54	48	12	54	234	195	223	37	89	15	174
4601	392	2720	545	944	475	353	353	1119	2301	1826	544	2160	105	885	175
526	203	216	53	54	102	145	16	52	211	216	218	40	75	38	176
549	156	276	47	70	101	116	18	38	276	201	167	104	60	71	177
52	32	8	4	8	15	20	4	2	11	16	9	6	5	53	178
1264	354	588	94	228	230	278	47	114	595	421	358	107	86	259	179
567	276	194	48	49	119	169	16	46	217	171	205	6	37	5	180
269	53	113	46	57	38	45	32	58	96	87	177	9	47	6	181
256	35	179	18	24	25	29	6	10	186	86	170	6	155	-	182
99	67	26	1	5	22	44	2	6	25	37	23	2	23	-	183
369	69	178	65	57	44	64	25	56	180	152	208	31	27	26	184
190	50	73	37	30	30	36	9	29	86	57	112	3	31	18	185
147	74	48	13	12	35	52	3	8	49	53	43	30	25	38	186
135	48	28	28	31	21	45	6	24	39	39	61	20	31	-	187
373	178	104	27	64	74	116	22	41	120	127	145	14	34	4	188
120	7	77	11	25	10	4	2	28	76	42	69	30	33	-	189
2105	531	953	385	236	303	391	178	289	944	741	563	687	135	5	190
330	29	245	34	22	28	27	13	66	196	100	109	40	96	-	191
219	72	80	23	44	32	45	10	29	103	63	116	21	23	14	192
213	75	63	10	65											

Schl. Nr.	Gemeinde	Land- und Forstwirtschaft											Schl. Nr.	
		Land- und forstwirtschaftliche Betriebe 1972							Bodennutzung 1972					
		insgesamt	Zu- bzw. Abnahme (-) gegenüber 1971 in %	darunter landwirtschaftliche Betriebe					Gesamtwirtschaftsfläche	Landwirtschaftlich genutzte Fläche	darunter			Waldflächen
				insgesamt	davon haben eine landwirtschaftlich genutzte Fläche von ..... ha						Ackerland	Dauergrünland		
					0,01	2	5	10						
2	5	10	20	ha										
57	58	59	60	61	62	63	64	65	66	67	68	69		
472	NOCH LKR. BAYREUTH													
171	OBERNSEES .....	78	-	67	30	17	12	7	1	528	287	167	111	147
172	OBERPRESCHWITZ .....	40	-	35	7	1	3	18	6	559	431	229	191	98
173	OBERWAIZ .....	39	-	38	8	6	5	15	4	512	400	182	214	79
174	OBERWARMENSTEINACH .....	57	17,4-	53	31	12	7	3	-	364	161	34	125	79
175	PEGNITZ, ST. ....	381	-	296	73	38	78	74	33	10435	2589	1448	1090	6954
176	PLANKENFELS .....	159	0,6	142	38	33	37	26	8	1732	986	723	250	558
177	PLECH, M. ....	151	0,7-	125	34	34	29	24	4	1424	786	507	273	510
178	POPPENDORF .....	18	5,9	14	-	3	2	8	1	302	177	62	114	108
179	POTTENSTEIN, ST. ....	261	0,4	228	41	41	71	66	9	3986	1984	1156	790	1471
180	PREBITZ .....	153	-	135	13	19	30	60	13	2303	1539	956	574	619
181	RAMSENTHAL .....	48	4,3	45	19	6	6	12	2	451	283	150	118	113
182	REGENTHAL .....	50	-	49	19	22	6	1	1	259	187	134	50	50
183	RIMLAS .....	26	-	20	3	-	-	-	16	767	484	312	170	240
184	SCHNABELWALD, M. ....	55	1,9	40	14	1	13	10	2	551	311	143	165	192
185	SCHREEZ .....	39	-	38	9	4	8	13	4	504	373	160	205	76
186	SEIDWITZ .....	34	-	26	3	3	4	13	3	447	305	185	118	103
187	SEULBITZ .....	23	4,2-	20	6	1	2	2	9	438	293	178	108	103
188	SEYBOTHENREUTH .....	78	1,3-	69	7	4	12	20	26	1582	1172	687	462	274
189	SOPHIENTHAL .....	17	-	12	7	4	1	-	-	66	26	11	15	25
190	SPEICHERSDORF .....	291	0,7	257	35	34	41	99	48	4634	3220	2015	1165	920
191	STREITAU .....	49	2,0-	27	15	4	-	3	5	387	215	140	74	107
192	THIERGARTEN .....	33	-	31	5	2	5	14	5	630	428	223	188	115
193	TROCKAU, M. ....	42	-	38	5	17	13	3	-	845	189	90	99	548
194	UNTERSTEINACH .....	32	-	25	9	2	1	10	3	470	264	137	118	83
195	UNTERWAIZ .....	17	-	13	5	1	1	5	1	240	112	49	60	86
196	VORDERKLEEBACH .....	15	-	12	-	2	6	4	-	185	96	49	44	76
197	WAISCHENFELD, ST. ....	335	-	305	57	60	104	78	6	4010	2311	1631	645	1268
198	WARMENSTEINACH .....	52	7,1-	48	25	18	4	-	1	297	159	33	122	17
199	WEIDENBERG, M. ....	207	0,5	177	61	15	23	48	30	6413	1777	1045	693	4253
200	WITZLESHOFEN .....	34	-	29	5	7	9	6	2	337	237	145	92	70
201	WOLFSBACH .....	41	2,5	35	7	6	9	6	7	585	350	191	145	136
202	WUELFERSREUTH .....	26	-	22	5	5	4	8	-	281	160	82	78	94
203	ZIPS .....	103	2,8-	84	13	11	16	34	10	1685	930	513	411	582
444	GEMEINDEFREIE GEBIETE	-	-	-	-	-	-	-	-	-	-	-	-	-
	INSGESAMT	7853	0,2-	6789	1541	1180	1517	1938	613	120110	61250	36609	23580	46720

473	LKR. COBURG													
111	AHLSTADT .....	45	-	41	1	2	8	17	13	1036	673	548	120	286
112	AHORN .....	110	2,7-	97	29	13	12	31	12	1900	1121	738	340	626
113	AUTENHAUSEN .....	57	-	51	10	16	16	7	2	576	332	273	56	198
114	BERGDORF .....	43	-	41	8	13	9	8	3	402	305	157	147	81
115	BERTELSDORF .....	16	5,9-	14	-	-	4	3	7	354	297	197	95	16
116	BIRKACH A.FORST .....	28	-	27	14	4	4	4	1	176	142	98	40	25
117	BGERNDORF .....	13	-	12	-	2	2	5	3	201	167	99	69	23
118	BREITENAU .....	23	4,2-	21	4	1	5	6	5	514	342	281	58	131
119	DIETERSDORF .....	38	2,6-	35	7	3	7	11	7	530	443	361	74	23
120	DOERFLES-ESBACH .....	12	-	11	2	3	1	1	4	445	275	190	57	7
121	EBERSDORF B.COBURG .....	182	3,2-	138	49	17	11	29	32	2128	1439	883	526	452
122	EBERSDORF B.NEUST./CO. ....	9	-	8	-	-	1	4	3	176	144	79	62	19
123	ELSA .....	46	-	41	8	7	8	9	9	698	578	490	79	65
124	FREIBERG .....	16	-	16	6	5	4	1	-	73	63	39	22	3
125	FROHLNACH .....	42	2,3-	19	2	2	2	9	4	476	280	150	123	122
126	FROSCHGRUND .....	101	2,0	82	24	25	10	12	11	1025	682	334	337	246
127	GAUERSTADT .....	60	3,2-	57	7	13	11	14	12	1008	687	529	154	212
128	GEMUENDA I.OFR. ....	49	-	43	13	8	7	10	5	566	394	330	60	110
129	GLEISMUTHHAUSEN .....	29	-	25	6	4	9	4	2	364	212	183	30	126
130	GLEUSSEN .....	41	-	38	8	10	4	12	4	459	369	281	85	59
131	GOSSENBERG .....	25	-	22	-	3	4	11	4	362	281	183	95	66
132	GROSSHEIRATH .....	65	3,2	61	16	6	5	28	6	800	638	430	192	54
133	GROSSWALBUR .....	79	3,7-	78	9	25	16	22	6	747	660	495	157	5
134	GRUB A.FORST .....	108	0,9-	77	42	6	4	10	15	1086	675	447	193	231
135	HAARBRUECKEN .....	32	3,2	28	6	4	3	10	5	465	328	195	129	68
136	HATTERSDORF .....	29	-	27	3	3	5	11	5	431	355	302	50	49
137	HEILGERSDORF .....	91	4,2-	80	15	11	19	29	6	1119	832	649	171	206
138	KALTENBRUNN I.ITZGRUND .....	74	1,4	67	6	10	18	20	13	1020	798	564	223	119
139	LAHM I.ITZGRUND .....	37	8,8	31	7	6	5	7	6	460	306	216	86	118
140	LANGENBERGEN .....	105	1,0	85	27	12	13	17	16	1444	876	634	228	453
141	LAUTERTAL .....	133	5,6	120	52	26	14	13	15	1433	904	578	273	205
142	LECHENROTH .....	13	-	12	2	1	2	6	1	172	148	126	21	13
143	LEMPERTSHAUSEN .....	20	-	18	5	-	1	8	4	284	228	171	57	32
144	MEEDER .....	132	0,8	122	11	11	17	46	37	2770	2147	1660	447	357
145	MEILSCHNITZ .....	20	-	17	2	4	3	1	7	441	252	155	96	172
146	MERLACH .....	17	-	14	2	2	3	6	1	220	163	131	32	45
147	MESCHENBACH .....	6	-	5	2	-	-	-	3	169	134	92	39	17
148	MIRSCH .....	12	-	9	1	-	-	7	8	359	260	223	34	67
149	NEIDA .....	31	-	24	3	1	2	7	11	573	420	317	102	110
150	NEUSES A.D.EICHEN .....	39	-	37	10	3	10	12	2	463	323	221	100	114
151	NEUSTADT B.COBURG, GKST .....	57	1,7-	40	15	10	5	6	4	4251	348	186	130	3441
152	NEU- U.NEERSHOF .....	14	-	13	4	2	4	2	1	200	163	127	36	9
153	NIEDERFUELLBACH .....	20	-	17	7	2	-	6	2	436	243	152	78	122
154	OBERELLOORF .....	20	-	17	2	1	3	10	1	293	184	147	33	91
155	OBERSIEMAU .....	16	-	15	8	3	1	3	-	99	71	47	19	14
156	OETTINGSHAUSEN .....	24	-	19	4	-	1	10	4	454	330	247	80	96
157	OTTOWIND .....	46	-	44	5	5	4	18	12	578	633	523	106	270
158	RODACH B.COBURG, ST. ....	154	-	144	38	18	21	36	31	3430	1699	1184	424	1375
159	ROEDENTAL .....	159	2,5-	152	63	31	18	23	17	1896	1386	871	426	122
160	ROSSACH .....	43	-	41	9	12	10	9	1	336	256	169	83	46
161	ROTHENBERG .....	21	-	19	2	-	8	7	2	404	214	156	55	183
162	ROTTENBACH .....	32	-	26	5	2	1	11						

Schl. Nr.	Gemeinde	Industrie			Handwerk		Bauhauptgewerbe		Bautätigkeit und Wohnungswesen				Einzelhandel	
		Betriebe mit 10 u. mehr Beschäftigten	Beschäftigte	Geleistete Arbeitsstunden 1972	Betriebe am 31. März 1968	Beschäftigte am 30. Sept. 1967	Betriebe	Beschäftigte	Fertiggestellte		Bestand an		Arbeitsstätten	Beschäftigte
									Wohngebäude	Wohnungen	Wohngebäude	Wohnungen		
		Monatsdurchschnitt 1972			am 30. Juni 1972		1971		am 31. Dez. 1971		am 30. Sept. 1968			
85	86	87	88	89	90	91	92	93	94	95	96	97		

472 NOCH LKR. BAYREUTH

171	OBERNSEES	1	.	.	14	37	1	.	4	6	126	218	8	11
172	OBERPFEUSCHWITZ	.	.	.	5	29	.	.	4	8	132	220	6	8
173	OBERWALZ	.	.	.	1	.	.	.	1	1	63	81	2	.
174	OBERSWARMSSTEINACH	.	.	.	16	94	3	68	13	42	225	379	13	20
175	PEGNITZ, ST.	12	3326	4533	129	761	5	180	21	28	1707	3677	128	449
176	PLANKENFELS	3	100	173	19	34	.	.	2	3	274	333	5	13
177	PLECH, M.	2	.	.	33	95	2	.	7	17	262	373	13	28
178	POPPENDORF	.	.	.	5	22	1	.	.	.	18	20	1	.
179	POTTENSTEIN, ST.	2	.	.	50	156	2	.	3	5	601	826	25	72
180	PREBITZ	.	.	.	12	26	2	.	.	.	244	250	6	9
181	RAMSANTHAL	.	.	.	12	30	1	.	5	5	117	162	5	7
182	REGENTHAL	.	.	.	6	33	2	.	2	2	151	182	6	10
183	RIMLAS	1	.	.	.	.	.	.	.	1	34	48	.	.
184	SCHNABELWALD, M.	1	.	.	15	54	2	.	2	4	157	266	10	21
185	SCHREEZ	.	.	.	2	.	.	.	1	2	83	131	2	.
186	SEIDWITZ	.	.	.	6	34	1	.	.	.	54	76	2	.
187	SEULBITZ	.	.	.	2	.	1	.	2	5	54	73	1	.
188	SEYBOTHENREUTH	.	.	.	7	10	.	.	8	9	154	214	5	9
189	SOPHIENTHAL	2	.	.	1	.	.	.	1	2	53	100	4	5
190	SPEICHERSDORF	4	861	1231	57	264	3	39	16	31	788	1483	35	75
191	STREITAU	1	.	.	11	20	.	.	1	1	159	232	7	11
192	THIERGARTEN	1	.	.	3	3	.	.	.	3	82	105	3	3
193	TROCKAU, M.	1	.	.	9	20	.	.	1	1	88	104	3	6
194	UNTERSTEINACH	2	.	.	1	.	.	.	.	.	64	90	2	.
195	UNTERWALZ	.	.	.	1	.	.	.	4	6	50	74	1	.
196	VORDERKLEEBACH	.	.	.	.	.	.	.	.	.	16	18	1	.
197	WÄISCHENFELD, ST.	5	218	333	48	230	4	60	7	9	528	650	33	69
198	WARMSSTEINACH	6	572	845	24	237	2	.	12	18	384	790	21	57
199	WEIDENBERG, M.	12	407	712	60	271	8	62	24	40	625	1298	32	125
200	WITZLESHOFEN	.	.	.	1	.	.	.	1	2	50	57	1	.
201	WOLFSBACH	2	.	.	2	.	1	.	6	8	89	135	3	14
202	WULFERSREUTH	.	.	.	.	.	.	.	.	.	37	48	1	.
203	ZIPS	.	.	.	3	3	2	.	.	.	134	187	10	14
444	GEMEINDEFREIE GEBIETE INSGESAMT	153	12484	18168	1363	6225	108	1912	418	731	19717	32157	572	2382

473 LKR. COBURG

111	AHLSTADT	.	.	.	4	6	1	.	.	.	50	54	.	.
112	AFORN	2	.	.	34	161	4	29	17	22	633	985	16	28
113	AUTENHAUSEN	.	.	.	5	16	1	.	.	.	85	99	3	5
114	BERGSDORF	1	.	.	1	.	.	.	1	1	66	83	.	.
115	BERTELSDORF	2	.	.	6	10	.	.	.	2	117	203	3	6
116	BIRKACH A. FORST	1	.	.	7	24	1	.	.	.	61	79	4	7
117	BOCERNSDORF	.	.	.	1	.	.	.	.	.	13	14	.	.
118	BREITENAU	.	.	.	2	.	1	.	1	1	50	58	1	.
119	CIETERSDORF	1	.	.	9	25	.	.	.	.	91	117	5	7
120	DOERFLES-ESBACH	9	576	577	30	260	1	.	10	43	347	1005	27	79
121	EBERSDORF B. COBURG	18	1689	3058	73	555	8	137	7	18	861	1417	45	123
122	EBERSDORF B. NEUST. / CO.	2	.	.	1	.	.	.	.	.	58	100	1	.
123	ELSA	.	.	.	3	3	1	.	.	.	71	89	.	.
124	FREIBERG	.	.	.	4	11	.	.	.	.	29	29	.	.
125	FROHLACH	9	865	1481	24	252	1	.	4	8	292	442	9	17
126	FROSCHRUND	.	.	.	12	35	1	.	2	2	235	329	8	14
127	GAUERSTADT	1	.	.	11	55	2	.	.	.	111	136	2	.
128	GEMUENDA I. OFF.	.	.	.	8	43	2	.	.	.	113	133	6	11
129	GLEISMUTHHAUSEN	1	.	.	1	.	.	.	.	.	37	37	1	.
130	GLEUSSEN	.	.	.	9	14	.	.	.	.	70	93	3	3
131	GOSSENBERG	.	.	.	2	.	.	.	1	1	30	32	1	.
132	GROSSHEIRATH	2	.	.	13	146	.	.	5	7	174	244	3	7
133	GROSSWALBUR	.	.	.	17	50	3	34	.	1	157	211	4	10
134	GRUB A. FORST	10	559	913	45	330	3	57	5	13	597	857	17	37
135	HAARBRUECKEN	.	.	.	10	33	1	.	3	5	160	336	10	14
136	HATTERSDORF	.	.	.	1	.	.	.	.	.	36	39	1	.
137	HEILERSDORF	1	.	.	12	34	1	.	4	4	153	181	6	11
138	KALTENBRUNN I. ITZGRUND	.	.	.	18	56	1	.	.	.	126	150	5	8
139	LAHM I. ITZGRUND	1	.	.	7	14	.	.	1	1	74	90	4	8
140	LANGENBERGEN	.	.	.	16	28	.	.	4	5	205	281	8	10
141	LAUTERTAL	8	240	366	37	227	3	112	6	12	564	899	17	28
142	LECHENROTH	.	.	.	.	.	.	.	.	.	16	17	.	.
143	LEMPERTSHAUSEN	.	.	.	1	.	.	.	2	2	31	36	.	.
144	MEEDER	.	.	.	20	95	2	.	6	8	298	408	7	20
145	MEILSCHNITZ	.	.	.	4	7	.	.	3	5	65	93	2	.
146	MERLACH	.	.	.	1	.	.	.	.	.	20	24	1	.
147	MESCHENBACH	1	.	.	1	.	.	.	1	1	42	64	1	.
148	MIRSCHORF	.	.	.	.	.	.	.	.	.	12	11	.	.
149	NEIDA	.	.	.	1	.	.	.	.	.	37	41	1	.
150	NEUSES A. D. EICHEN	.	.	.	8	24	1	.	.	.	62	76	2	.
151	NEUSTADT B. COBURG, GKST	40	4953	7043	217	1182	8	215	23	76	1764	5055	171	450
152	NEU- U. NEEPSHOF	.	.	.	1	.	.	.	1	1	49	76	1	.
153	NIEDERFUELLBACH	1	.	.	15	98	3	26	3	5	229	355	11	17
154	OBERELLDORF	.	.	.	3	3	.	.	.	.	32	36	.	.
155	OBERSIEMAU	.	.	.	3	5	.	.	.	.	41	67	4	6
156	OETTINGSHAUSEN	.	.	.	.	.	.	.	.	.	30	35	1	.
157	OTTOWIND	.	.	.	5	15	.	.	.	2	58	64	2	.
158	PÖDACH B. COBURG, ST.	8	1594	2223	85	297	5	77	2	2	832	1702	49	119
159	ROEDENTAL	21	3012	4709	148	1128	9	285	23	59	1883	3658	100	233
160	ROESSACH	.	.	.	11	30	1	.	1	2	130	172	5	14
161	RÖTTENBERG	.	.	.	1	.	.	.	.	.	24	32	.	.
162	RÖTTENBACH	.	.	.	3	11	.	.	.	.	59	76	1	.
163	SCHERNECK	2	.	.	18	255	2	.	.	.	142	220	4	12
164	SCHOTTENSTEIN	1	.	.	9	57	1	.	.	.	127	152	3	4

Gäste- betten am 1. April 1972	Gäste- ankünfte	Gäste- übermäch- tungen	Baulandverkehr				Kommunale Finanzen						Schl Nr.	
			Baulandveräußerungen 1971				Gemeindesteueraufkommen 1972			Schlüssel- zuwei- sungen für die Gemeinden 1973	Steuereinnahmekraft 1972			Real- steuer- auf- brin- gungs- kraft 1972
			Fälle	Fläche	Kaufpreis		ins- gesamt	darunter			ins- gesamt	darunter Gemeinde- anteil an der Ein- kommen- steuer		
					ins- gesamt	je qm		Grund- steuer A	Grund- steuer B	Gewerbe- steuer				DM je Einwohner
im Fremdenverkehrs- jahr 1971/72			Anzahl	1000 qm	1000 DM	DM	1000 DM			DM je Einwohner				
98	99	100	101	102	103	104	105	106	107	108	109	110	111	112

.	.	.	.	.	.	.	36	7	16	13	61	151	102	56	171
.	.	.	1	1	.	.	41	7	10	24	61	172	113	74	172
.	.	.	2	2	.	.	15	9	3	3	35	129	76	58	173
1104	13068	109685	3	3	24	7,69	139	5	31	85	61	224	122	138	174
182	11028	20846	21	20	433	21,44	2567	22	339	2155	455	320	142	259	175
.	.	.	1	1	.	.	106	15	17	70	173	135	54	106	176
.	.	.	10	14	231	16,37	109	8	15	84	145	127	80	94	177
.	.	.	.	.	.	.	15	5	1	10	9	168	82	128	178
960	12078	80956	13	72	491	6,82	379	30	54	293	407	175	72	145	179
.	.	.	3	2	14	6,38	65	37	13	14	152	95	53	53	180
.	.	.	3	2	24	14,00	45	7	12	21	53	186	115	89	181
.	.	.	2	2	.	.	24	4	6	13	87	88	53	40	182
.	.	.	2	2	.	.	28	8	1	19	9	225	55	228	183
.	.	.	2	2	.	.	144	7	15	120	51	216	93	168	184
.	.	.	.	.	.	.	25	9	6	10	51	123	74	58	185
.	.	.	.	.	.	.	49	6	4	38	18	190	74	202	186
.	.	.	3	5	103	22,63	30	7	10	12	17	236	133	123	187
.	.	.	2	2	.	.	63	21	11	30	86	119	60	77	188
.	.	.	2	2	.	.	17	2	7	8	19	191	128	76	189
.	.	.	9	9	118	13,16	391	41	75	270	697	1			



Schl. Nr.	Gemeinde	Gesundheitswesen				Schulwesen								
		Kranken- häuser	Planmäßige Krankenbetten			Volksschulen			Realschulen			Gymnasien		
			ins- gesamt	und zwar in		Schu- len	Schüler	Lehrer	Schu- len	Schüler	Lehrer	Schu- len	Schüler	Lehrer
				Akut- kranken- häusern	öffentlichen Kranken- häusern									
am 31. Dezember 1972					am 1. Oktober 1972									
29	30	31	32	33	34	35	36	37	38	39	40	41		

473 NOCH LKR. COBURG

165	SESSLACH, ST.	-	-	-	1	478	15	-	-	-	-	-	-
166	SONNEFELD	-	-	-	1	549	16	-	-	-	-	-	-
167	STEINROD	-	-	-	-	-	-	-	-	-	-	-	-
168	THANN	-	-	-	-	-	-	-	-	-	-	-	-
169	UNTERELLDORF	-	-	-	-	-	-	-	-	-	-	-	-
170	UNTERSIEMAU	-	-	-	1	543	18	-	-	-	-	-	-
171	WASUNG	-	-	-	-	-	-	-	-	-	-	-	-
172	WATZENDORF	-	-	-	-	-	-	-	-	-	-	-	-
173	WEIDACH	-	-	-	-	-	-	-	-	-	-	-	-
174	WEIDHAUSEN B.COBURG	-	-	-	1	505	16	-	-	-	-	-	-
175	WEITRAMSDORF	-	-	-	1	832	28	-	-	-	-	-	-
176	WELLMERSDORF	-	-	-	-	-	-	-	-	-	-	-	-
177	WELSBERG	-	-	-	-	-	-	-	-	-	-	-	-
178	WIESENFELD B.COBURG	-	-	-	-	-	-	-	-	-	-	-	-
179	WILDENHEID	-	-	-	1	532	17	-	-	-	-	-	-
180	WOERLSDORF	-	-	-	-	-	-	-	-	-	-	-	-
444	GEMEINDEFREIE GEBIETE	-	-	-	-	-	-	-	-	-	-	-	-
	INSGESAMT	1	68	68	25	11170	348	1	451	16	1	448	20

474 LKR. FORCHHEIM

111	AFFALTERTHAL	-	-	-	-	-	-	-	-	-	-	-	-	
112	BAERNFELS	-	-	-	-	-	-	-	-	-	-	-	-	
113	BIEBERBACH	-	-	-	-	-	-	-	-	-	-	-	-	
114	BIRKENREUTH	1	65	65	-	-	-	-	-	-	-	-	-	
115	BUCKENHÖFEN	-	-	-	1	293	8	-	-	-	-	-	-	
116	BURGALLENREUTH	-	-	-	-	-	-	-	-	-	-	-	-	
117	BURK	-	-	-	1	230	7	-	-	-	-	-	-	
118	DOBERREUTH	-	-	-	-	-	-	-	-	-	-	-	-	
119	DORMITZ	-	-	-	-	-	-	-	-	-	-	-	-	
120	DRUEGENDORF	-	-	-	1	223	6	-	-	-	-	-	-	
121	EBERMANNSTADT, ST.	1	104	104	1	987	33	1	642	26	1	282	7	
122	EFFELTRICH	-	-	-	1	271	9	-	-	-	-	-	-	
123	EGGOLSHEIM, M.	-	-	-	1	713	23	-	-	-	-	-	-	
124	EGLOFFSTEIN, M.	-	-	-	1	310	10	-	-	-	-	-	-	
125	ESCHLIPP	-	-	-	-	-	-	-	-	-	-	-	-	
126	FORCHHEIM, GKST.	1	293	293	293	6	2617	81	1	824	32	1	1339	54
127	GAIGANZ	-	-	-	-	-	-	-	-	-	-	-	-	-
128	GESCHWAND	-	-	-	-	-	-	-	-	-	-	-	-	-
129	GOESSWEINSTEIN, M.	-	-	-	1	773	24	-	-	-	-	-	-	-
130	GOETZENDORF	-	-	-	-	-	-	-	-	-	-	-	-	-
131	GOSBERG	-	-	-	-	-	-	-	-	-	-	-	-	-
132	GRAEFENBERG, ST.	-	-	-	-	-	-	-	-	-	-	-	-	-
133	HALLERNDORF	-	-	-	1	553	18	1	405	20	-	-	-	-
134	HAUSEN	-	-	-	1	534	18	-	-	-	-	-	-	-
135	HEROLDSBACH	-	-	-	1	240	7	-	-	-	-	-	-	-
136	HETZELSDORF	-	-	-	1	581	17	-	-	-	-	-	-	-
137	HETZLES	-	-	-	-	-	-	-	-	-	-	-	-	-
138	HILTPOLTSTEIN, M.	-	-	-	1	278	9	-	-	-	-	-	-	-
139	HUNDSHAUPTEN	-	-	-	-	-	-	-	-	-	-	-	-	-
140	IGENSDORF	-	-	-	-	-	-	-	-	-	-	-	-	-
141	KAPPEL	-	-	-	1	283	9	-	-	-	-	-	-	-
142	KERSBACH	-	-	-	-	-	-	-	-	-	-	-	-	-
143	KIRCHRENBACH	-	-	-	1	766	25	-	-	-	-	-	-	-
144	KLEINSENDELBACH	-	-	-	-	-	-	-	-	-	-	-	-	-
145	KUNREUTH	-	-	-	-	-	-	-	-	-	-	-	-	-
146	LANGENSEDELBACH	-	-	-	1	368	12	-	-	-	-	-	-	-
147	LEUTENBACH	-	-	-	-	-	-	-	-	-	-	-	-	-
148	LEUTZDORF	-	-	-	-	-	-	-	-	-	-	-	-	-
149	LILLING	-	-	-	-	-	-	-	-	-	-	-	-	-
150	LUETZELSDORF	-	-	-	-	-	-	-	-	-	-	-	-	-
151	MITTELRENBACH	-	-	-	1	221	6	-	-	-	-	-	-	-
152	MOGGAST	-	-	-	-	-	-	-	-	-	-	-	-	-
153	MORSCHREUTH	-	-	-	-	-	-	-	-	-	-	-	-	-
154	NEUNKIRCHEN A.BRAND, M.	-	-	-	1	923	27	-	-	-	-	-	-	-
155	OBEREHRENBACH	-	-	-	-	-	-	-	-	-	-	-	-	-
156	OBERTRUBACH	-	-	-	-	-	-	-	-	-	-	-	-	-
157	PAUTZFELD	-	-	-	1	375	10	-	-	-	-	-	-	-
158	PINZBERG	-	-	-	-	-	-	-	-	-	-	-	-	-
159	POMMER	-	-	-	1	134	4	-	-	-	-	-	-	-
160	POXDORF	-	-	-	-	-	-	-	-	-	-	-	-	-
161	PRETZFELD, M.	-	-	-	1	397	13	-	-	-	-	-	-	-
162	SCHLAIFHAUSEN	-	-	-	1	203	7	-	-	-	-	-	-	-
163	SCHLAMMERSDORF	-	-	-	-	-	-	-	-	-	-	-	-	-
164	SCHNAID	-	-	-	-	-	-	-	-	-	-	-	-	-
165	THUISBRUNN	-	-	-	-	-	-	-	-	-	-	-	-	-
166	TIEFENSTUERBIG	-	-	-	-	-	-	-	-	-	-	-	-	-
167	TRAILSDORF	-	-	-	-	-	-	-	-	-	-	-	-	-
168	UNTERLEINLEITER	-	-	-	1	136	4	-	-	-	-	-	-	-
169	WALKERSBRUNN	-	-	-	-	-	-	-	-	-	-	-	-	-
170	WANNBACH	-	-	-	-	-	-	-	-	-	-	-	-	-
171	WEILERSBACH	-	-	-	1	191	7	-	-	-	-	-	-	-
172	WEINGARTS	-	-	-	-	-	-	-	-	-	-	-	-	-
173	WEISSENHOE	-	-	-	-	-	-	-	-	-	-	-	-	-
174	WICHSENSTEIN	-	-	-	-	-	-	-	-	-	-	-	-	-
175	WIESENTHAU	-	-	-	1	98	3	-	-	-	-	-	-	-
176	WIESENTAL, M.	-	-	-	1	114	4	-	-	-	-	-	-	-
177	WOHLMANNSEES	-	-	-	-	-	-	-	-	-	-	-	-	-
178	WUESTENSTEIN	-	-	-	-	-	-	-	-	-	-	-	-	-
179	ZAUNSBACH	-	-	-	-	-	-	-	-	-	-	-	-	-
444	GEMEINDEFREIE GEBIETE	-	-	-	-	-	-	-	-	-	-	-	-	-
	INSGESAMT	3	462	462	397	32	12812	401	3	1871	78	2	1621	61

Erwerbs- tätige ins- gesamt	Erwerbstätigkeit										Bevölkerung mit über- wiegendem Lebens- unterhalt durch eige- ne Rente und dgl.	Berufspendler		Ausbildungs- pendler		Schl. Nr.	
	davon im Wirtschaftsbereich					davon nach der Stellung im Beruf						Aus- pendler	Ein- pendler	Aus- pendler	Ein- pendler		
	Land- u. Forst- wirt- schaft	Produ- zierendes Gewerbe	Handel und Verkehr	Sonstiger Bereich (Dienst- leistungen)	Selb- ständige	Mittel- fende Familien- ange- hörige	Beamte	Ange- stellte (einschl. kaufm. Lehrlinge)	Arbeiter (einschl. gewerbl. Lehrlinge)	Aus- pendler							Ein- pendler
am 27. Mai 1970																	
42	43	44	45	46	47	48	49	50	51	52	53	54	55	56			

513	94	266	74	79	72	88	23	69	261	191	160	167	41	335	165
2715	268	2012	219	216	271	260	77	373	1734	873	748	784	216	112	166
193	64	104	14	11	21	54	-	16	102	50	86	29	62	-	167
191	32	130	15	14	22	20	6	33	110	51	117	24	42	-	168
67	44	20	2	1	16	26	1	1	23	26	20	-	27	-	169
1233	135	781	160	157	139	94	60	244	696	351	587	432	175	138	170
546	221	246	45	34	101	164	13	52	216	158	192	44	88	12	171
90	50	31	3	6	18	32	3	3	34	27	37	-	27	-	172
790	21	446	153	170	47	19	47	203	474	250	642	72	119	36	173
1409	110	1060	124	115	165	112	40	220	872	439	285	546	124	177	174
1335	145	880	133	177	114	105	49	231	836	344	518	274	107	152	175
63	27	32	2	2	11	14	2	2	34	21	27	13	17	28	176
72	48	22	1	1	22	28	-	1	21	32	11	4	27	1	177
314	96	161	22	35	43	31	13	48	179	92	130	159	97	32	178
1108	12	921	75	100	89	28	50	161	780	263	615	131	52	113	179
164	17	126	3	18	12	10	11	17	114	43	62	127	43	-	180
-	-	-	-	-	-	-	-	-	-	-	-	-	-	-	444
43903	5547	28968	4371	5017	4548	4345	1777	7281	25952	13549	15622	11031	5246	3571	-
219	118	70	10	21	76	59	7	9	68	84	70	6	77	-	111
182	59	93	17	13	19	56	4	6	97	69	84	24	51	109	112
198	104	80	10	4	37	73	1	7	80	63	66	26	52	38	113
148	78	25	5	40	26	52	3	27	40	36	29	14	35	-	114
691	27	463	86	115	34	38	50	173	396	181	563	30	61	47	115
93	48	36	3	6	10	41	2	2	38	27	39	6	30	-	116
807	32	560	85	130	51	40	49								



Schl. Nr.	Gemeinde	Land- und Forstwirtschaft												
		Land- und forstwirtschaftliche Betriebe 1972								Bodennutzung 1972				
		insgesamt	Zu- bzw. Abnahme (-) gegenüber 1971 in %	darunter landwirtschaftliche Betriebe					Gesamtwirtschaftsfläche	Landwirtschaftlich genutzte Fläche	darunter		Waldflächen	
				insgesamt	davon haben eine landwirtschaftlich genutzte Fläche von ..... ha						Ackerland	Dauergrünland		
					0,01	2	5	10						20 und mehr
bis unter					ha									
2	5	10	20		65	66	67	68	69					
57	58	59	60	61	62	63	64	65	66	67	68	69		

473 NOCH LKR. COBURG

165	SESSLACH, ST. ....	95	-	67	17	5	17	26	2	1084	607	494	106	405
166	SONNEFELD .....	216	-	195	64	33	11	44	43	2900	2165	1248	801	438
167	STEINROD .....	37	2,8	34	8	2	2	15	7	521	422	269	146	66
168	THANN .....	17	-	13	1	2	2	7	1	300	153	79	71	122
169	UNTERELLDORF .....	24	-	19	4	-	6	8	1	293	186	140	44	101
170	UNTERSIEMAU .....	116	-	102	42	14	7	31	8	1094	807	532	248	161
171	WASUNG .....	103	-	96	13	10	10	47	16	1574	1197	699	492	261
172	WATZENDORF .....	27	-	24	3	5	6	7	3	328	240	156	82	75
173	WEIDACH .....	19	-	16	10	2	-	1	3	196	135	87	31	9
174	WEIDHAUSEN B. COBURG ..	143	2,1-	109	62	13	5	12	17	1438	900	560	310	431
175	WEITRAMSDORF .....	121	2,4-	103	46	17	9	18	13	3172	937	725	183	1936
176	WELLMERSDORF .....	16	6,7	15	3	4	1	2	5	255	181	108	69	46
177	WELSBURG .....	29	-	28	5	1	3	17	2	465	346	244	97	95
178	WIESENFELD B. COBURG ..	45	4,3-	43	7	2	5	9	20	870	743	507	233	81
179	WILDENFELD .....	22	4,3-	13	3	6	3	1	-	176	83	30	32	29
180	WOERLSDORF .....	16	-	13	7	1	1	2	2	168	116	61	54	35
444	GEMEINDEFREIE GEBIETE	-	-	-	-	-	-	-	-	-	-	-	-	-
	INSGESAMT	3789	0,3-	3291	908	500	465	877	541	57653	35643	24598	10113	16073

474 LKR. FORCHHEIM

111	AFFALTERTHAL .....	76	-	71	10	18	32	10	1	736	434	233	198	229
112	BAERNFELS .....	55	-	50	10	22	13	5	-	386	232	159	68	116
113	BIEBERBACH .....	66	-	65	9	19	35	1	1	578	365	259	105	173
114	BIRKENREUTH .....	36	-	33	4	5	12	10	2	547	275	189	83	240
115	BUCKENHOFEN .....	38	2,7	33	7	22	4	-	-	233	130	66	58	44
116	BURGAILLENREUTH .....	26	-	22	6	3	8	5	-	523	155	102	50	329
117	BURK .....	94	1,1-	91	71	13	6	1	-	283	177	78	87	53
118	DCBENREUTH .....	22	-	21	6	4	2	8	1	226	185	110	61	26
119	DORMITZ .....	62	-	61	14	24	8	14	1	464	377	253	109	19
120	DRUEGENDORF .....	51	2,0	44	10	9	22	3	-	503	237	138	93	140
121	EBERMANNSDORF, ST. ....	363	0,8	280	98	77	70	31	4	3510	1513	946	538	1365
122	EFFELTRICH .....	103	1,0-	98	28	23	31	13	3	805	612	443	148	115
123	EGGOLSHEIM, M. ....	431	0,2-	367	97	113	113	37	7	3355	2018	1309	684	848
124	EGLOFFSTEIN, M. ....	49	1,4-	59	18	18	13	7	3	845	353	169	162	371
125	ESCHLIPP .....	20	-	17	-	2	7	8	-	289	152	106	44	111
126	FORCHHEIM, GKST. ....	144	0,7	119	49	32	23	13	2	6639	683	334	229	5003
127	GAIGANZ .....	31	6,1-	31	4	8	5	13	1	393	289	179	97	82
128	GESCHWAND .....	36	-	32	9	8	11	4	-	239	172	103	65	57
129	GOESSWEINSTEIN, M. ....	257	-	218	30	57	76	47	8	3257	1624	1029	571	1236
130	GOETZENDORF .....	24	-	20	4	5	9	2	-	240	108	58	48	80
131	GOSBERG .....	46	2,2	44	10	11	9	13	1	393	312	204	96	44
132	GRAEFENBERG, ST. ....	132	1,5-	124	68	17	27	8	4	854	573	339	206	136
133	HALLERNDORF .....	153	-	144	37	43	39	21	4	1293	840	583	251	313
134	HAUSEN .....	120	0,8	116	25	41	28	20	2	1109	702	407	286	214
135	HEROLDSBACH .....	175	1,7-	169	54	64	37	14	-	1388	725	461	247	528
136	HETZELSDORF .....	44	-	41	7	8	17	9	-	591	291	173	106	240
137	HETZLES .....	108	0,9-	105	19	28	27	23	8	1205	816	463	295	290
138	HILTPOLTSTEIN, M. ....	60	-	54	24	10	10	7	3	560	311	226	80	192
139	HUNDSHAUPTEN .....	32	5,9-	32	5	18	6	3	-	377	170	91	65	190
140	IGENSDORF .....	253	0,4	238	46	68	63	53	8	2394	1697	986	636	454
141	KAPPEL .....	89	1,1-	82	9	16	21	34	2	1373	787	515	261	413
142	KERSBACH .....	62	1,6-	54	18	13	7	14	2	524	349	196	147	86
143	KIRCHEHRENBACH .....	93	-	90	25	31	31	3	-	833	443	248	184	257
144	KLEINSENDELBACH .....	74	2,6-	73	13	18	20	17	5	770	608	352	226	88
145	KUNREUTH .....	59	4,3-	57	12	15	17	9	4	544	421	233	176	79
146	LANGENSENDELBACH .....	134	0,7-	133	34	35	27	34	3	1183	889	567	310	207
147	LEUTENBACH .....	86	3,6	84	21	33	27	2	1	679	374	229	139	252
148	LEUTZENDORF .....	62	-	58	3	9	24	21	1	1021	520	361	156	417
149	LILLING .....	50	3,8-	46	4	5	11	23	3	767	540	351	158	179
150	LUETZELSDORF .....	15	-	13	1	2	6	4	-	163	104	64	35	52
151	MITTELEHRENBACH .....	77	-	74	17	18	22	15	2	758	510	315	187	216
152	MOGGAST .....	32	3,2	27	3	6	12	6	-	307	184	124	60	99
153	MORSCHREUTH .....	38	-	32	4	5	14	9	-	462	255	178	72	182
154	NEUNKIRCHEN A. BRAND, M.	280	1,8	262	94	68	59	38	3	2134	1411	791	503	500
155	OBEREHRENBACH .....	34	-	33	5	4	17	7	-	356	233	144	88	96
156	OBERTRUBACH .....	157	2,6	130	33	41	33	22	1	1578	723	451	262	683
157	PAUTZFELD .....	47	6,8	41	10	10	18	3	-	422	211	136	73	166
158	PINZBERG .....	69	-	65	15	8	15	25	2	711	530	305	192	129
159	POMMER .....	29	3,6	25	1	2	7	14	1	398	273	176	94	82
160	PXCDDORF .....	60	1,7	60	12	16	13	16	3	594	461	271	178	68
161	PRETZFELD, M. ....	135	0,7	112	39	39	29	4	1	1099	484	252	202	490
162	SCHLAIFHAUSEN .....	44	-	41	8	10	19	4	-	330	245	142	89	63
163	SCHLAMMERSDORF .....	33	-	31	12	8	6	5	-	240	157	102	53	53
164	SCHNAID .....	61	3,4	59	6	17	17	15	4	794	510	360	144	227
165	THUISBRUNN .....	112	-	105	14	23	39	25	4	1204	782	474	288	291
166	TIEFENSTUERMIG .....	25	-	18	1	2	6	7	2	385	194	130	63	125
167	TRAILSDORF .....	50	-	47	18	14	9	5	1	308	227	154	66	50
168	UNTERLEINLEITER .....	117	-	97	27	35	30	4	1	1272	419	332	78	591
169	WALKERSBRUNN .....	66	3,1	60	6	5	13	31	5	915	682	431	224	168
170	WANNBACH .....	17	-	15	5	2	8	-	-	175	72	42	24	70
171	WEILERSBACH .....	129	3,2	124	32	58	32	2	-	730	481	243	228	200
172	WEINGARTS .....	57	-	56	17	18	12	6	3	432	309	188	109	81
173	WEISSENHOE .....	40	-	36	12	7	7	8	2	423	244	145	86	100
174	WICHSENSTEIN .....	72	1,4-	67	21	19	18	9	-	594	338	200	124	196
175	WIESENTHAU .....	31	-	30	3	11	13	3	-	259	179	97	78	40
176	WIESENTAL, M. ....	207	0,5	164	20	43	49	49	3	3570	1284	961	295	1907
177	WOHLMANNSEES .....	23	-	21	4	2	8	7	-	320	177	130	45	130
178	WUESTENSTEIN .....	66	-	60	6	18	17	18	1	907	477	432	39	361
179	ZAUNSBACH .....	52	-	48	7	15	23	3	-	597	264	114	114	268
444	GEMEINDEFREIE GEBIETE	-	-	-	-	-	-	-	-	-	-	-	-	-
	INSGESAMT	6011	0,2	5429	1371	1491	1519	924	124	64347	33876	21163	11618	22899

noch: Land- und Forstwirtschaft			Nichtlandwirtschaftliche Arbeitsstätten											
Viehbestand am 4. Dez. 1972			Arbeitsstätten	Beschäftigte		Gliederung nach ausgewählten Wirtschaftsbereichen						Auf 100 Einwohner kamen Beschäftigte		Ausgezählte Löhne und Gehälter 1969
Rindvieh		Schweine		insgesamt	weiblich	Produzierendes Gewerbe		Handel		Verkehr, Dienstleistungen		in nichtlandw. Arbeitsstätten	im Produzierenden Gewerbe	
insgesamt	darunter Milchkühe					Arbeitsstätten	Beschäftigte	Arbeitsstätten	Beschäftigte	Arbeitsstätten	Beschäftigte			
70	71	72	73	74	75	76	77	78	79	80	81	82	83	84

511	233	538	58	431	184	24	309	11	37	18	47	38	27	2937	165
2009	834	2671	216	2154	829	97	1694	65	196	46	202	42	33	17880	166
554	156	805	15	82	25	3	60	4	6	6	13	23	17	647	167
210	66	478	10	61	43	5	47	3	4	2	10	18	14	263	168
139	67	114	4	8	2	1	4	1	1	2</					

Table with columns: Schl. Nr., Gemeinde, Industrie (Betriebe mit 10 u. mehr Beschäftigten, Beschäftigte, Geleistete Arbeiterstunden 1972), Handwerk (Betriebe am 31. März 1968, Beschäftigte am 30. Sept. 1967), Bauhauptgewerbe (Betriebe, Beschäftigte), Bautätigkeit und Wohnungswesen (Fertiggestellte: Wohngebäude, Wohnungen; Bestand an: Wohngebäude, Wohnungen), Einzelhandel (Arbeitsstätten, Beschäftigte).

Table for KLR. COBLRG (473) listing municipalities and their statistics. Includes rows for SESSLACH, ST., SONNEFELD, STEINROD, etc., and a total row (INSGESAMT).

Table for KLR. FORCHHEIM (474) listing municipalities and their statistics. Includes rows for AFFALTERTHAL, BAERNFELS, BIEBERBACH, etc., and a total row (INSGESAMT).

Table with columns: Fremdenverkehr (Gästebetten am 1. April 1972, Gästeankünfte, Gästeübernachtungen), Baulandverkehr (Baulandveräußerungen 1971: Fälle, Fläche, Kaufpreis), Kommunale Finanzen (Gemeindesteueraufkommen 1972: ins-gesamt, darunter Grundsteuer A, Grundsteuer B, Gewerbesteuer; Schlüsselaufteilungen für die Gemeinden 1973; Steuereinnahmekraft 1972: ins-gesamt, darunter Gemeindeanteil an der Einkommensteuer; Realsteuereinnahmekraft 1972).

Table for KLR. FORCHHEIM (474) listing municipalities and their statistics. Includes rows for AFFALTERTHAL, BAERNFELS, BIEBERBACH, etc., and a total row (INSGESAMT).

Table with columns: Schl. Nr., Gemeinde, Gebietsstand, Wohnbevölkerung am 31. Dezember 1972, Bevölkerungszugewinn/abnahme, Bevölkerungsdichte, Konfessionszugehörigkeit am 27. Mai 1970.

475 LKR. HOF

Main data table for LKR. HOF, listing 444 municipalities with their respective statistics across various demographic and administrative categories.

476 LKR. KRONACH

Main data table for LKR. KRONACH, listing 11 municipalities with their respective statistics.

Table with columns: noch: Bevölkerungsstand, Von der Wohnbevölkerung am 27. Mai 1970 waren Jahre alt, Privathaushalte am 27. Mai 1970, Bevölkerungsbewegung (Lebendgeborene, Gestorbene, Zugezogene, Fortgezogene).

Main data table for population movement and household statistics, listing 444 municipalities with their respective statistics.

Main data table for population movement and household statistics, listing 11 municipalities with their respective statistics.

Schl. Nr.	Gemeinde	Gesundheitswesen				Schulwesen								
		Kranken- häuser	Planmäßige Krankenbetten			Volksschulen			Realschulen			Gymnasien		
			ins- gesamt	und zwar in		Schu- len	Schüler	Lehrer	Schu- len	Schüler	Lehrer	Schu- len	Schüler	Lehrer
				Akut- kranken- häusern	öffentlichen Kranken- häusern									
am 31. Dezember 1972				am 1. Oktober 1972										
29	30	31	32	33	34	35	36	37	38	39	40	41		

475 LKR. HOF														
111	AHORNBERG	-	-	-	-	-	-	-	-	-	-	-	-	
112	BAD STEBEN, M.	7	797	-	734	1	497	15	-	-	-	-	-	
113	BERG	-	-	-	-	1	412	13	-	-	-	-	-	
114	BERNSTEIN A. W. ALD	-	-	-	-	-	-	-	-	-	-	-	-	
115	BOBENGRUEN	-	-	-	-	-	-	-	-	-	-	-	-	
116	BRUCK	-	-	-	-	-	-	-	-	-	-	-	-	
117	BRUNNENTHAL	-	-	-	-	-	-	-	-	-	-	-	-	
118	BUG	-	-	-	-	-	-	-	-	-	-	-	-	
119	DDEBRA	-	-	-	-	-	-	-	-	-	-	-	-	
120	DOEHLAU	-	-	-	-	-	-	-	-	-	-	-	-	
121	EISENBUEHL	-	-	-	-	-	-	-	-	-	-	-	-	
122	FASSMANNREUTH	-	-	-	-	-	-	-	-	-	-	-	-	
123	FEILITZSCH	-	-	-	-	-	-	-	-	-	-	-	-	
124	FOERBAU	-	-	-	-	-	-	-	-	-	-	-	-	
125	FOHRENREUTH	-	-	-	-	-	-	-	-	-	-	-	-	
126	FRIEDMANNSDORF	-	-	-	-	-	-	-	-	-	-	-	-	
127	GATTENDORF	-	-	-	-	1	120	3	-	-	-	-	-	
128	GEROLDSGRUEN	-	-	-	-	1	526	17	-	-	-	-	-	
129	GOTTFRIEDSREUTH	-	-	-	-	-	-	-	-	-	-	-	-	
130	GOTTMANNSGRUEN	-	-	-	-	-	-	-	-	-	-	-	-	
131	GUNDLITZ	-	-	-	-	-	-	-	-	-	-	-	-	
132	HADERMANNSGRUEN	-	-	-	-	-	-	-	-	-	-	-	-	
133	HAIENGRUEN	-	-	-	-	-	-	-	-	-	-	-	-	
134	HAIIDT	-	-	-	-	-	-	-	-	-	-	-	-	
135	HALLERSTEIN	-	-	-	-	-	-	-	-	-	-	-	-	
136	HELMBRECHTS, ST.	-	-	-	-	2	1046	31	1	645	26	-	-	
137	ISSIGAU	-	-	-	-	-	-	-	-	-	-	-	-	
138	JODITZ	-	-	-	-	-	-	-	-	-	-	-	-	
139	KAUTENDORF	-	-	-	-	-	-	-	-	-	-	-	-	
140	KEHLAS	-	-	-	-	-	-	-	-	-	-	-	-	
141	KOEDITZ	-	-	-	-	-	-	-	-	-	-	-	-	
142	KONRADSREUTH	-	-	-	-	1	526	16	-	-	-	-	-	
143	LANGENBACH	-	-	-	-	-	-	-	-	-	-	-	-	
144	LEIMITZ	-	-	-	-	-	-	-	-	-	-	-	-	
145	LEUPOLDSGRUEN	-	-	-	-	1	102	3	-	-	-	-	-	
146	LICHTENBERG, ST.	-	-	-	-	-	-	-	-	-	-	-	-	
147	LIPPERSGRUEN	-	-	-	-	-	-	-	-	-	-	-	-	
148	MARKERSREUTH	-	-	-	-	-	-	-	-	-	-	-	-	
149	MARLESREUTH	-	-	-	-	-	-	-	-	-	-	-	-	
150	MARTINLAMITZ	-	-	-	-	-	-	-	-	-	-	-	-	
151	MARXGRUEN	-	-	-	-	-	-	-	-	-	-	-	-	
152	MECHLENREUTH	-	-	-	-	-	-	-	-	-	-	-	-	
153	MEIERHOF	-	-	-	-	-	-	-	-	-	-	-	-	
154	MUENCHBERG, ST.	1	215	215	215	3	1411	45	-	-	1	846	32	
155	MUENCHENREUTH	-	-	-	-	-	-	-	-	-	-	-	-	
156	NAILA, ST.	1	130	130	130	2	985	29	1	441	15	1	674	
157	NEUHAUSEN	-	-	-	-	-	-	-	-	-	-	-	-	
158	DBERKOTZAU, M.	-	-	-	-	1	708	22	-	-	-	-	-	
159	PILGRAMSREUTH	-	-	-	-	-	-	-	-	-	-	-	-	
160	QUELLENREUTH	-	-	-	-	-	-	-	-	-	-	-	-	
161	REGNITZLOS AU	-	-	-	-	1	276	9	-	-	-	-	-	
162	REHAU, ST.	1	140	140	140	2	1234	37	1	546	24	-	-	
163	REITZENSTEIN	-	-	-	-	-	-	-	-	-	-	-	-	
164	RUDDOLPHSTEIN	-	-	-	-	-	-	-	-	-	-	-	-	
165	SCHAUENSTEIN, ST.	-	-	-	-	1	344	10	-	-	-	-	-	
166	SCHLEGEL	-	-	-	-	-	-	-	-	-	-	-	-	
167	SCHNARCHENREUTH	-	-	-	-	-	-	-	-	-	-	-	-	
168	SCHWARZENBACH A. D. S. ST.	1	32	32	32	2	930	30	-	-	-	-	-	
169	SCHWARZENBACH A. W. ST.	-	-	-	-	1	762	23	-	-	-	-	-	
170	SCHWARZENSTEIN	-	-	-	-	-	-	-	-	-	-	-	-	
171	SELBITZ, ST.	-	-	-	-	1	639	19	-	-	-	-	-	
172	SEULBITZ A. D. S. SAALE	-	-	-	-	-	-	-	-	-	-	-	-	
173	SILBERBACH	-	-	-	-	-	-	-	-	-	-	-	-	
174	SPARNECK, M.	-	-	-	-	1	165	4	-	-	-	-	-	
175	STAMMBACH, M.	-	-	-	-	1	358	11	-	-	-	-	-	
176	STEINBACH B. GEROLDSGR.	-	-	-	-	-	-	-	-	-	-	-	-	
177	STOBERSREUTH	-	-	-	-	-	-	-	-	-	-	-	-	
178	STRASSORF	-	-	-	-	-	-	-	-	-	-	-	-	
179	TAUPERLITZ	-	-	-	-	1	153	4	-	-	-	-	-	
180	TIEFENGRUEN	-	-	-	-	-	-	-	-	-	-	-	-	
181	TOEPEN	-	-	-	-	1	136	4	-	-	-	-	-	
182	TROGEN	-	-	-	-	1	483	15	-	-	-	-	-	
183	WEIDESGRUEN	-	-	-	-	-	-	-	-	-	-	-	-	
184	WEISSDORF	-	-	-	-	1	297	9	-	-	-	-	-	
185	WINDISCHENGRUEN	-	-	-	-	-	-	-	-	-	-	-	-	
186	WOELBATTENDORF	-	-	-	-	-	-	-	-	-	-	-	-	
187	WURLITZ	-	-	-	-	-	-	-	-	-	-	-	-	
188	ZEDTITZ	-	-	-	-	-	-	-	-	-	-	-	-	
189	ZELL, M.	-	-	-	-	1	322	12	-	-	-	-	-	
444	GEMEINDEFREIE GEBIETE INSGESAMT	11	1314	517	1219	29	12432	381	3	1632	65	2	1520	55

476 LKR. KRONACH														
111	AU	-	-	-	-	-	-	-	-	-	-	-	-	-
112	BEIKHEIM	-	-	-	-	-	-	-	-	-	-	-	-	-
113	BIRNBAUM	-	-	-	-	-	-	-	-	-	-	-	-	-
114	BUCHBACH	-	-	-	-	-	-	-	-	-	-	-	-	-
115	BURGGRUB	-	-	-	-	-	-	-	-	-	-	-	-	-
116	BURKERSDORF	-	-	-	-	-	-	-	-	-	-	-	-	-
117	DOERFLES	-	-	-	-	-	-	-	-	-	-	-	-	-

Erwerbs- tätige ins- gesamt	Erwerbstätigkeit										Bevölkerung mit über- wiegendem Lebens- unterhalt durch eige- ne Rente und dgl.	Berufspendler		Ausbildungs- pendler		Schl. Nr.	
	davon im Wirtschaftsbereich					davon nach der Stellung im Beruf						Aus- pendler	Ein- pendler	Aus- pendler	Ein- pendler		
	Land- u. Forst- wirt- schaft	Produ- zierendes Gewerbe	Handel und Verkehr	Sonstiger Bereich (Dienst- leistungen)	Selb- ständige	Mithel- fende Familien- ange- hörige	Beamte	Ange- stellte (einschl. kaufm. Lehrlinge)	Arbeiter (einschl. gewerb- l. Lehrlinge)	Selb- ständige							Mithel- fende Familien- ange- hörige
am 27. Mai 1970																	
42	43	44	45	46	47	48	49	50	51	52	53	54	55	56			

382	122	205	28	27	61	83	6	44	188	110	90	68	30	86	111
1612	196	659	175	582	278	192	79	325	738	585	384	498	109	72	112
376	38	233	43	62	47	36	25	52	216	136	136	236	24	326	113
282	26	213	16	27	19	20	11	29	203	124	174	11	84	-	114
341	52	237	14	38	43	41	10	51	196	155	152	85	80	-	115
122	27	54	23	18	12	17	4	18	71	48	68	6	47	-	116
289	51	179	34	25	22	28	9	58	172	59	115	67	85	30	117
52	18	26	7	1	8	15	-	4	25	17	32	5	14	-	118
395	69	258	21	47	46	40	14	47	248	147	228	56	33	3	119
437	49	237	73	78	38	34	34	105	226	116	309	77	81	14	120
158	26	110	15	7	18	22	5	20	93	47	91	9	41	-	121
221	78	115	9	19	37	48	7	22	107	99	83	7	24	1	122
572	47	331	112	82	46	44	53	104	325	220	284	225	89	84	123
259	51	145	33	30	27	36	15	52	129	124	154	9	89	-	124
85	38	33	1	13	14	28	-	3	40	24	33	4	29	-	125
131	89	28	10	4	32	60	-	6	33	30	38	5	27	-	126
364	57	201	61	45	44	43	25	42	210	150	229	33	44	59	127
1303	69	965	98	171	131	84	39	205	844	486	280	523	76	22	128
73	64	6	1	2	24	41	1	2	5	22	7	1	17	-	129
127	21	84	10	12	10	6	5	19	87	65	68	17	29	-	130
156	49	87	11	9	18	36	6	16	80	48	86	3	35	-	131
179	57	76	16	30	24	35	14	25	81	52	85	16	44	-	132
104	24	70	3	7	13	15	4	11	61	41	66	2	24	-	133
185	64	79	18	24	22	29	7	21	106	74	100	6	63	22	134
265	119	113	12	21	53	68	5	24	115	102	115	1	76	-	135
5506	339	3793	708	666	698	356	196	1109	3147	2383	744	681	306	416	136
479	18	334	52	75	48	25	25	87	294	195	219	79	63	105	137
202	65	105	18	14	3										

Schl. Nr.	Gemeinde	Land- und Forstwirtschaft												
		Land- und forstwirtschaftliche Betriebe 1972								Bodennutzung 1972				
		insgesamt	Zu- bzw. Abnahme (-) gegenüber 1971 in %	darunter landwirtschaftliche Betriebe						Gesamtwirtschaftsfläche	Landwirtschaftlich genutzte Fläche	darunter		Waldflächen
				insgesamt	davon haben eine landwirtschaftlich genutzte Fläche von ... ha				Ackerland			Dauergrünland		
					0,01	2	5	10					20 und mehr	
bis unter														
2	5	10	20	ha										
57	58	59	60	61	62	63	64	65	66	67	68	69		

475 LKR. HOF														
111	AHORNBERG	81	-	66	13	7	8	19	19	1363	915	570	335	353
112	BAD STEBEN, M.	164	1,2-	126	31	13	14	53	15	5949	1330	708	616	4244
113	BERG	52	3,7-	33	17	2	2	5	7	549	327	216	106	142
114	BERNSTEIN A. WALD	52	-	36	19	4	4	9	-	444	173	83	87	230
115	BOBENGRUEN	54	-	39	15	4	4	13	3	519	345	188	156	108
116	BRUCK	14	-	14	2	1	-	-	5	1037	335	218	114	665
117	BRUNNENTHAL	21	8,7-	20	3	3	-	9	5	417	305	191	107	59
118	BUG	10	-	10	3	1	-	2	4	202	162	100	60	28
119	DOEBRA	59	1,7	49	18	1	2	15	13	881	606	385	218	207
120	OEGHLAU	22	4,8	22	7	-	4	4	7	514	426	316	103	18
121	EISENBUEHL	20	5,3	12	3	1	2	3	3	246	163	111	48	54
122	FASSMANNREUTH	59	3,5	54	11	10	15	16	2	537	439	244	191	71
123	FEILITZSCH	34	17,2	31	10	2	4	6	9	790	503	331	152	155
124	FOERBAU	42	7,7	37	14	5	4	5	9	625	491	321	162	67
125	FOHRENREUTH	19	-	15	2	1	-	7	5	411	252	163	88	132
126	FRIEDMANNSDORF	33	-	30	3	-	1	20	6	625	476	304	169	120
127	GATTENDORF	39	2,6	34	10	2	3	5	14	708	571	369	172	94
128	GEROLDSGRUEN	84	-	65	31	11	3	14	6	627	457	258	192	92
129	GOTTFRIEDSREUTH	23	-	22	-	1	-	12	9	589	407	252	152	163
130	GOTTMANNSGRUEN	10	-	9	3	-	3	1	2	454	305	228	73	131
131	GUNDLITZ	40	2,6	28	7	3	4	7	2	378	227	142	82	137
132	HADERMANNSGRUEN	29	-	26	4	3	3	5	11	602	455	287	163	115
133	HAIDENGRUEN	18	5,3-	14	3	3	-	5	3	256	164	103	59	83
134	HAIDT	34	6,3	31	7	2	2	5	15	1057	774	572	200	208
135	HALLERSTEIN	65	1,5-	56	9	3	7	18	19	1267	876	521	348	291
136	HELMBRECHTS, ST.	389	1,3-	228	97	25	17	54	35	3858	2097	1229	815	1274
137	ISSIGAU	56	1,8-	38	25	3	3	4	4	403	222	160	56	137
138	JODITZ	40	2,4-	33	10	4	2	2	15	803	521	337	180	181
139	KAUTENDORF	49	2,0-	38	7	6	3	7	15	1033	829	574	248	153
140	KEMLAS	12	-	12	3	-	2	2	5	319	253	167	86	51
141	KOEDITZ	62	1,6	53	10	5	3	9	26	1347	931	623	290	303
142	KONRADSREUTH	85	1,2	70	23	4	2	16	25	1866	1015	638	363	691
143	LANGENBACH	71	4,1-	67	29	10	18	7	3	547	383	167	212	88
144	LEIMITZ	32	-	26	2	2	-	20	1049	779	527	242	211	111
145	LEUPOLDSGRUEN	62	1,6-	50	16	5	11	13	908	650	435	206	185	185
146	LICHTENBERG, ST.	63	1,6	42	22	1	5	6	5	519	303	168	129	141
147	LIPPERSGRUEN	50	-	41	21	7	5	7	1	329	191	114	74	100
148	MARKERSREUTH	68	-	59	4	3	4	26	22	1433	1016	613	400	353
149	MARLESREUTH	59	-	35	22	1	2	4	6	561	281	164	109	223
150	MARTINLAMITZ	47	-	39	9	1	4	19	6	807	500	326	165	258
151	MARXGRUEN	36	9,1	29	10	2	4	10	3	711	263	138	112	328
152	MECHLENREUTH	34	2,9-	30	-	1	-	12	17	937	694	447	241	193
153	MEIERHOF	63	-	57	6	4	4	20	23	1416	938	588	344	368
154	MUENCHBERG, ST.	216	0,9	171	32	18	20	61	40	3802	2225	1292	878	1017
155	MUENCHENREUTH	38	-	34	3	3	3	11	14	1103	675	486	184	370
156	NAILA, ST.	192	0,5-	99	44	14	11	19	19	2068	949	595	324	668
157	NEUHAUSEN	44	-	33	4	2	4	20	3	695	414	243	169	255
158	OBERTZAU, M.	92	1,1	76	17	7	6	17	29	1926	1233	814	358	304
159	PILGRAMSREUTH	46	2,1-	31	9	3	4	5	10	714	383	263	117	296
160	QUELLENREUTH	27	-	25	1	2	-	7	15	712	515	326	185	135
161	REGNITZLOS AU	236	2,9-	211	46	26	41	43	55	3651	2795	1757	1021	630
162	REHAU, ST.	153	5,6-	78	48	9	5	2	14	3743	660	446	181	2535
163	REITZENSTEIN	45	7,1	36	19	3	2	6	6	710	405	293	108	274
164	RUDOLPHSTEIN	19	-	17	5	3	1	3	5	438	291	203	86	94
165	SCHAUENSTEIN, ST.	141	0,7-	114	33	15	19	25	22	1820	1165	689	452	490
166	SCHLEGEL	13	7,1-	13	5	1	-	1	6	241	208	136	66	25
167	SCHNARCHENREUTH	9	-	9	1	-	-	2	6	239	196	134	61	19
168	SCHWARZENBACH A.D.S.ST	56	9,8	40	24	3	4	4	5	710	344	213	108	80
169	SCHWARZENBACH A.WA.,ST	158	4,2-	83	43	14	15	10	1	962	355	188	162	414
170	SCHWARZENSTEIN	18	-	12	10	1	1	-	-	102	21	12	8	59
171	SELBITZ, ST.	172	0,6-	121	39	13	14	19	36	2325	1497	1040	445	540
172	SEULBITZ A.D.S.SAALE	52	-	45	2	-	1	14	28	1313	947	582	361	272
173	SILBERBACH	36	-	34	2	-	6	13	13	901	622	425	196	248
174	SPARNECK, M.	109	1,8-	88	30	16	10	21	11	1028	774	368	396	132
175	STAMMBACH, M.	194	-	142	22	12	20	54	34	3008	1986	1265	711	782
176	STEINBACH B.GEROLDSGR.	35	-	24	6	2	4	6	6	392	148	131	51	51
177	STOBERSREUTH	21	-	20	1	1	-	8	10	557	391	264	125	138
178	STRASSDORF	84	-	60	35	12	6	5	2	491	237	122	108	179
179	TAUPERLITZ	25	4,2	25	10	2	3	4	6	486	414	291	106	10
180	TIEFENGRUEN	18	5,9	15	4	-	-	4	7	340	243	179	62	65
181	TOEPEN	90	5,3-	82	12	10	6	20	34	2056	1528	1134	391	366
182	TROGEN	39	-	37	5	3	7	7	15	1217	734	529	192	344
183	WEIDENGRUEN	20	-	14	1	1	1	2	9	461	301	195	104	133
184	WEISSDORF	60	3,2-	51	16	3	5	13	14	1188	724	408	308	358
185	WINDISCHENGRUEN	30	3,2-	25	2	1	5	11	6	621	366	240	123	227
186	WOELBATTENDORF	43	13,2	42	9	4	1	13	15	1030	740	502	229	223
187	WURLITZ	32	3,2	30	5	4	4	3	14	878	579	368	205	222
188	ZEDTOWITZ	32	-	28	-	1	-	4	23	1093	813	536	254	216
189	ZELL, M.	151	1,3-	119	39	12	16	27	25	1685	1237	611	608	320
444	GEMEINDEFREIE GEBIETE	-	-	-	-	-	-	-	-	-	-	-	-	-
	INSGESAMT	5102	0,4-	3910	1145	393	422	954	996	84599	50598	31893	17951	25692

476 LKR. KRONACH														
111	AU	15	7,1	15	2	3	3	6	1	199	165	90	72	17
112	BEIHEIM	21	4,5-	20	2	2	3	12	1	320	240	145	89	37
113	BIERNBAUM	60	-	53	5	16	19	13	-	679	367	269	97	293
114	BUCHBACH	48	4,0-	41	13	5	11	12	-	446	264	121	141	148
115	BURGGRUB	50	2,0	39	12	7	6	11	3	505	323	164	147	127
116	BURKERSDORF	33	3,5	26	7	3	6	7	3	441	292	167	122	102
117	DCERFLES	17	-	13	3	2	1	6	1	250	160	86	72	73

noch: Land- und Forstwirtschaft			Nichtlandwirtschaftliche Arbeitsstätten											Schl. Nr.
Viehbestand am 4.Dez.1972			Beschäftigte								Auf 100 Einwohner kamen Beschäftigte		Ausgezählte Löhne und Gehälter 1969	
Rindvieh		Schweine	Arbeitsstätten		Produzierendes Gewerbe		Handel		Verkehr, Dienstleistungen		in nichtlandw. Arbeitsstätten	im Produzierenden Gewerbe		
insgesamt	darunter Milchkuhe		insgesamt	weiblich	Arbeitsstätten	Beschäftigte	Arbeitsstätten	Beschäftigte	Arbeitsstätten	Beschäftigte				
am 27.Mai 1970												1000 DM		
70	71	72	73	74	75	76	77	78	79	80	81	82	83	84

475 LKR. HOF															
998	355	1330	25	238	105	9	210	7	12	7	12	34	30	1824	111
1237	498	693	261	1540	867	61	512	63	154	122	398	49	16	5964	112
296	119	264	43	425	281	20	361	12	24	10	35	56	48	3043	113
114	46	24	20	101	50	8	66	1	2	5	27	17	11	545	114
342	126	157	32	225	158	15	199	6	8	10	16	31	27	1452	115
213	88	271	7	16	6	3	5	1	2	3	9	6	2	49	116

Schl. Nr.	Gemeinde	Industrie			Handwerk		Bauhauptgewerbe		Bautätigkeit und Wohnungswesen				Einzelhandel	
		Betriebe mit 10 u. mehr Beschäftigten	Beschäftigte	Geleistete Arbeiterstunden 1972	Betriebe am 31. März 1968	Beschäftigte am 30. Sept. 1967	Betriebe	Beschäftigte	Fertiggestellte		Bestand an		Arbeitsstätten	Beschäftigte
									Wohngebäude	Wohnungen	Wohngebäude	Wohnungen		
		Monatsdurchschnitt 1972		1000			am 30. Juni 1972		1971		am 31. Dez. 1971		am 30. Sept. 1968	
85	86	87	88	89	90	91	92	93	94	95	96	97		

475	LKR. HOF													
111	AHORNBERG	2	.	.	11	38	1	.	-	-	154	208	6	9
112	BAC STEBEN, M.	7	313	462	57	250	6	41	9	20	641	1159	45	123
113	BERG	1	.	.	18	76	1	.	.	.	166	287	8	16
114	BERNSTEIN A. W. ALC	2	.	.	6	16	.	.	2	6	152	210	4	8
115	BOBENGRUEN	2	.	.	17	50	.	.	4	7	164	259	8	17
116	BRUCK	.	.	.	4	6	.	.	1	2	57	83	2	.
117	BRUNNENTHAL	1	.	.	1	.	.	.	.	.	21	33	1	.
118	BUG	.	.	.	.	.	.	.	.	.	.	.	.	.
119	DOEBRA	1	.	.	9	83	1	.	.	.	206	289	8	11
120	DOELAU	2	.	.	8	48	1	.	11	15	184	342	4	8
121	EISENBUEHL	.	.	.	7	21	.	.	.	.	69	107	5	6
122	FASSMANNREUTH	1	.	.	4	10	.	.	.	.	91	126	3	3
123	FEILITZSCH	2	.	.	19	210	2	.	1	5	207	445	12	27
124	FCERBAU	1	.	.	9	23	2	.	8	12	136	211	3	9
125	FCHRENREUTH	.	.	.	.	.	.	.	.	.	27	37	.	.
126	FRIEDMANNSDORF	.	.	.	1	.	.	.	1	1	45	51	2	.
127	GATTENDORF	1	.	.	8	19	1	.	1	1	162	275	3	6
128	GEROLDSGRUEN	5	992	1403	42	318	4	207	9	17	550	1009	42	86
129	GCTTFRIEDSREUTH	.	.	.	1	.	.	.	.	.	27	27	1	.
130	GCTTSMANNGRUEN	2	.	.	3	4	.	.	.	.	61	109	2	.
131	GUNDLITZ	.	.	.	3	7	.	.	1	1	65	82	3	5
132	HADERMANNGRUEN	1	.	.	6	8	.	.	1	1	70	102	2	.
133	HAIENGRUEN	.	.	.	1	.	.	.	.	.	47	61	1	.
134	HAIOT	.	.	.	3	9	1	.	.	.	82	135	4	9
135	HALLERSTEIN	.	.	.	7	21	.	.	.	.	116	155	5	11
136	HELMBRECHTS, ST.	40	2367	3249	196	1177	11	204	25	39	2138	4382	195	470
137	ISSIGAU	5	151	188	17	96	2	.	3	5	211	376	14	25
138	JCCITZ	.	.	.	6	18	1	.	2	3	90	123	2	.
139	KAUTENDORF	.	.	.	3	16	.	.	1	1	77	96	2	.
140	KEMLAS	.	.	.	.	.	1	.	.	.	29	45	1	.
141	KOEDITZ	1	.	.	17	44	1	.	.	1	236	422	11	21
142	KONRADSREUTH	9	688	912	58	236	5	75	6	18	481	1027	23	45
143	LANGENBACH	.	.	.	18	32	.	.	3	4	195	244	10	16
144	LEIMITZ	1	.	.	6	10	.	.	2	3	140	258	7	13
145	LEUPOLDSGRUEN	2	.	.	21	70	4	34	13	14	337	537	24	41
146	LICHTENBERG, ST.	4	221	289	22	68	1	.	4	6	257	509	12	28
147	LIPPERSGRUEN	1	.	.	9	23	.	.	2	2	147	236	7	10
148	MARKERSREUTH	.	.	.	8	24	3	23	1	1	121	153	1	.
149	MARLESREUTH	3	244	366	13	102	1	.	4	6	209	343	10	21
150	MARTINLAMITZ	2	.	.	8	16	1	.	.	.	156	331	6	12
151	MARXGRUEN	6	268	393	9	20	1	.	1	1	175	354	13	19
152	MECHLENREUTH	2	.	.	9	108	2	.	.	.	116	199	1	.
153	MEIERHOF	1	.	.	6	38	1	.	1	1	146	216	2	.
154	MUENCHBERG, ST.	21	2480	3600	187	918	10	234	23	36	2005	4590	166	719
155	MUENCHENREUTH	.	.	.	7	13	.	.	2	3	102	131	2	.
156	NAILA, ST.	17	1528	2519	87	1171	4	364	9	18	1265	2743	57	286
157	NEUHAUSEN	.	.	.	.	.	.	.	.	.	47	62	.	.
158	OBERSKOTZAU, M.	13	655	991	81	441	10	161	19	23	578	2221	62	179
159	PILGRAMSREUTH	.	.	.	3	7	.	.	.	.	94	147	3	5
160	QUELLENREUTH	.	.	.	.	.	.	.	.	.	42	53	.	.
161	REGNITZLOSOU	5	318	473	69	253	4	80	7	11	669	1034	27	51
162	REHAU, ST.	20	3898	4814	156	1023	10	291	33	65	1735	4127	115	327
163	REITZENSTEIN	.	.	.	3	5	.	.	1	1	103	139	4	6
164	RUDOLPHSTEIN	1	.	.	2	.	.	.	1	2	71	101	3	5
165	SCHAUENSTEIN, ST.	12	614	867	42	151	4	42	10	12	494	835	26	52
166	SCHLEGEL	.	.	.	1	.	1	.	.	2	57	94	1	.
167	SCHNARCHENREUTH	.	.	.	3	37	1	.	.	.	43	72	1	.
168	SCHWARZENBACH A.D.S. ST.	18	1724	2516	88	630	6	285	13	27	1129	2871	79	228
169	SCHWARZENBACH A.W.A. ST.	10	1135	1638	63	322	4	105	10	17	781	1524	62	123
170	SCHWARZENSTEIN	1	.	.	3	10	1	.	1	3	120	216	6	9
171	SELBITZ, ST.	25	1537	2557	74	384	8	255	19	34	1055	2045	56	115
172	SEULBITZ A.C.S. SAALE	.	.	.	1	.	.	.	.	.	70	91	2	.
173	SILBERBACH	.	.	.	2	.	.	.	.	.	45	50	1	.
174	SPARNECK, M.	4	584	1046	36	195	4	30	5	7	428	797	24	85
175	STAMMBACH, M.	7	844	1313	46	250	3	124	4	4	666	1112	44	75
176	STEINBACH B. GEROLDSGR.	.	.	.	7	20	1	.	5	11	157	231	4	7
177	STOBERSREUTH	.	.	.	1	.	.	.	1	2	29	36	.	.
178	STRASSDORF	6	217	284	13	78	1	.	5	6	279	464	14	22
179	TAUPERLITZ	.	.	.	1	.	.	.	14	21	167	289	9	14
180	TIEFENGRUEN	.	.	.	7	11	.	.	.	.	88	160	4	6
181	TOEPEN	.	.	.	12	22	.	.	1	1	244	384	10	20
182	TROGEN	.	.	.	13	25	1	.	2	4	230	423	9	17
183	WEIDESGRUEN	.	.	.	1	.	.	.	2	3	42	57	1	.
184	WEISSDORF	2	.	.	23	286	1	.	5	6	280	487	14	20
185	WINDISCHENGRUEN	.	.	.	2	.	.	.	1	1	77	126	2	.
186	WCELEATTENDORF	.	.	.	7	33	2	.	4	6	57	140	2	.
187	WURLITZ	.	.	.	2	.	.	.	1	1	62	91	2	.
188	ZEDWITZ	1	.	.	5	48	1	.	2	2	117	206	3	6
189	ZELL, M.	4	330	407	39	164	2	.	7	11	470	761	15	26
444	GEMEINDEFREIE GEBIETE INSGESAMT	275	24368	33762	1758	9853	134	3187	324	538	23185	44774	1396	3551

476	LKR. KRONACH													
111	AU	2	.	.	6	44	.	.	1	1	67	94	3	5
112	BEIKFEIM	.	.	.	2	.	.	.	.	.	64	80	1	.
113	BIPNBAUM	.	.	.	3	.	.	.	2	4	79	100	2	.
114	BUCHBACH	2	.	.	9	23	1	.	3	4	133	164	5	10
115	BURGGRUB	2	.	.	6	37	1	.	2	5	201	299	12	21
116	BUPKERSDORF	.	.	.	9	15	.	.	2	2	77	102	3	4
117	CCERFLES	1	.	.	3	.	.	.	3	4	76	118	6	6

Gäste- betten am 1. April 1972	Gäste- ankünfte	Gäste- Übema- chungen	Fremdenverkehr				Baulandverkehr				Kommunale Finanzen						Schl. Nr.
			im Fremdenverkehrs- jahr 1971/72	Baulandveräußerungen 1971			Gemeindesteueraufkommen 1972			Schlüssel- zuwei- sungen für die Gemeinden 1973	Steuereinnahmekraft 1972		Real- steuer- auf- brin- gungs- kraft 1972				
				Fälle	Fläche	Kaufpreis	ins- gesamt	darunter			ins- gesamt	darunter Gemeinde- anteil an der Ein- kommen- steuer					
								Grund- steuer A	Grund- steuer B					Gewerbe- steuer	DM je Einwohner		
98	99	100	Anzahl	1000 qm	1000 DM	DM	1000 DM	105	106	107	108	109	110	111	112		

-	-	-	1	3	.	.	136	11	14	110	24	230	82	213	111
2237	23165	500314	10	13	235	18,47	578	19	103	394	195	287	138	206	112
-	-	-	10	8	44	5,15	91	5	22	64	42	242	130	152	113
-	-	-	3	2	23	11,33	33	3	11	19	81	123	72	64	114
-	-	-	2	1	.	.	129	4	15	110	41	252	106	208	115
-	-	-	.	.	.	.	15	5	4	6	22	184	115	79	116
-	-	-	2	1	.	.	74	6	22	46	21	246	133	144	117
-	-	-	.	.	.	.	5	4	1	0	10	152	97	57	118
-	-	-	5	8	48	5,83	73	10	19	44	66	190	117	96	119
-	-	-	34	22	213	9,69	130	6	18	105	129	181	85	137	120
-	-	-	1	0	.	.	16	3	6	7	15	179	122	66	121
-	-	-	4	5	21	4,07	32	6	5	21	46	154	68	113	122
-	-	-	2	2	.	.	151	7	31	112	41	259	142	157	123
-	-	-	6	11	61	5,67	24								



Schl. Nr.	Gemeinde	Gesundheitswesen				Schulwesen								
		Kranken- häuser	Planmäßige Krankenbetten			Volksschulen			Realschulen			Gymnasien		
			ins- gesamt	und zwar in		Schu- len	Schü- ler	Lehrer	Schu- len	Schü- ler	Lehrer	Schu- len	Schü- ler	Lehrer
				Akut- kranken- häuser	öffentlichen Kranken- häuser									
am 31. Dezember 1972				am 1. Oktober 1972										
29	30	31	32	33	34	35	36	37	38	39	40	41		

476 NOCH LKR. KRONACH														
118	EBERSDORF	-	-	-	-	-	-	-	-	-	-	-	-	
119	EFFELTER	-	-	-	-	-	-	-	-	-	-	-	-	
120	EIBENBERG	-	-	-	-	-	-	-	-	-	-	-	-	
121	EILA	-	-	-	-	-	-	-	-	-	-	-	-	
122	FISCHBACH	-	-	-	-	-	-	-	-	-	-	-	-	
123	FOERTSCHENDORF	-	-	-	-	-	-	-	-	-	-	-	-	
124	FRIEDERSDORF	-	-	-	-	-	-	-	-	-	-	-	-	
125	FRIESEN	-	-	-	-	-	-	-	-	-	-	-	-	
126	GEHUELZ	-	-	-	1	236	7	-	-	-	-	-	-	
127	GIFTING	-	-	-	-	-	-	-	-	-	-	-	-	
128	GLOSBERG	-	-	-	-	-	-	-	-	-	-	-	-	
129	GROSSAU	-	-	-	-	-	-	-	-	-	-	-	-	
130	GROSSVICHTACH	-	-	-	-	-	-	-	-	-	-	-	-	
131	GUNDELSDORF	-	-	-	-	-	-	-	-	-	-	-	-	
132	HAIG	-	-	-	-	-	-	-	-	-	-	-	-	
133	HASSLACH B. KRONACH	-	-	-	-	-	-	-	-	-	-	-	-	
134	HASSLACH B. TEUSCHNITZ	-	-	-	-	-	-	-	-	-	-	-	-	
135	HEINERSBERG	-	-	-	-	-	-	-	-	-	-	-	-	
136	HESSELBACH	-	-	-	-	-	-	-	-	-	-	-	-	
137	HIRSCHFELD	-	-	-	-	-	-	-	-	-	-	-	-	
138	HOEFLES	-	-	-	-	-	-	-	-	-	-	-	-	
139	HOFSTEINACH	-	-	-	-	-	-	-	-	-	-	-	-	
140	HORB A.D. STEINACH	-	-	-	-	-	-	-	-	-	-	-	-	
141	JOHANNISTHAL	-	-	-	-	-	-	-	-	-	-	-	-	
142	KALTENBRUNN	-	-	-	-	-	-	-	-	-	-	-	-	
143	KEHLBACH	-	-	-	-	-	-	-	-	-	-	-	-	
144	KLEINTETTAU	-	-	-	-	-	-	-	-	-	-	-	-	
145	KRONACH, ST.	2	392	392	380	3	2142	66	1	813	33	1	1638	62
146	KUEPS, M.	-	-	-	-	1	774	22	-	-	-	-	-	-
147	LAHM	-	-	-	-	-	-	-	-	-	-	-	-	-
148	LANGENAU	-	-	-	-	-	-	-	-	-	-	-	-	-
149	LAUENHAIN	-	-	-	-	-	-	-	-	-	-	-	-	-
150	LAUENSTEIN	-	-	-	-	-	-	-	-	-	-	-	-	-
151	LEUTENDORF B. COBURG	-	-	-	-	1	544	18	-	-	-	-	-	-
152	LUDWIGSSTADT, ST.	-	-	-	-	-	-	-	-	-	-	-	-	-
153	MARIENROTH	-	-	-	-	1	515	16	-	-	-	-	-	-
154	MITWITZ, M.	-	-	-	-	-	-	-	-	-	-	-	-	-
155	NEUFANG	-	-	-	-	-	-	-	-	-	-	-	-	-
156	NEUKENROTH	-	-	-	-	-	-	-	-	-	-	-	-	-
157	NEUNDORF	-	-	-	-	-	-	-	-	-	-	-	-	-
158	NEUSES	-	-	-	-	1	378	12	-	-	-	-	-	-
159	NORDHALBEN, M.	-	-	-	-	1	375	11	-	-	-	-	-	-
160	NURN	-	-	-	-	1	62	2	-	-	-	-	-	-
161	OBERLANGENSTADT	-	-	-	-	-	-	-	-	-	-	-	-	-
162	OBERRODACH	-	-	-	-	-	-	-	-	-	-	-	-	-
163	POSSECK I. BAY.	-	-	-	-	-	-	-	-	-	-	-	-	-
164	PRESSIG, M.	-	-	-	-	1	537	18	-	-	-	-	-	-
165	RAPPOLTENGRUEN	-	-	-	-	-	-	-	-	-	-	-	-	-
166	REICHENBACH	-	-	-	-	1	125	5	-	-	-	-	-	-
167	REITSCH	-	-	-	-	1	414	13	-	-	-	-	-	-
168	ROSSLACH	-	-	-	-	-	-	-	-	-	-	-	-	-
169	ROTHENKIRCHEN, M.	-	-	-	-	1	211	6	-	-	-	-	-	-
170	SCHMOELZ	-	-	-	-	1	92	3	-	-	-	-	-	-
171	SCHNECKENLOHE	-	-	-	-	-	-	-	-	-	-	-	-	-
172	SEELACH	-	-	-	-	-	-	-	-	-	-	-	-	-
173	SEIBELSDORF, M.	-	-	-	-	-	-	-	-	-	-	-	-	-
174	STEINBACH A.D. HAIDE	-	-	-	-	-	-	-	-	-	-	-	-	-
175	STEINBACH A. WALD	-	-	-	-	-	-	-	-	-	-	-	-	-
176	STEINBERG	-	-	-	-	1	571	18	-	-	-	-	-	-
177	STEINWIESEN, M.	-	-	-	-	1	343	10	-	-	-	-	-	-
178	STOCKHEIM	-	-	-	-	1	389	13	-	-	-	-	-	-
179	TETTAU, M.	-	-	-	-	1	577	17	-	-	-	-	-	-
180	TEUSCHNITZ, ST.	-	-	-	-	-	-	-	-	-	-	-	-	-
181	THEISENORT	-	-	-	-	-	-	-	-	-	-	-	-	-
182	TSCHIRN	-	-	-	-	1	55	2	-	-	-	-	-	-
183	UNTERRODACH	-	-	-	-	1	352	12	-	-	-	-	-	-
184	WALLENFELS, ST.	-	-	-	-	1	530	17	-	-	-	-	-	-
185	WEISSENBRUNN	-	-	-	-	1	214	7	-	-	-	-	-	-
186	WELITSCH	-	-	-	-	-	-	-	-	-	-	-	-	-
187	WICKENDORF	-	-	-	-	-	-	-	-	-	-	-	-	-
188	WILDENBERG	-	-	-	-	-	-	-	-	-	-	-	-	-
189	WILHELMSTHAL	-	-	-	-	1	743	23	-	-	-	-	-	-
190	WINDHEIM	-	-	-	-	1	584	19	-	-	-	-	-	-
191	ZEYERN	-	-	-	-	-	-	-	-	-	-	-	-	-
444	GEMEINDEFREIE GEBIETE	-	-	-	-	-	-	-	-	-	-	-	-	-
	INSGESAMT	2	392	392	380	25	10763	337	1	813	33	1	1638	62

477 LKR. KULMBACH														
111	ALLADORF	-	-	-	-	-	-	-	-	-	-	-	-	-
112	BRUECKLEIN	-	-	-	-	-	-	-	-	-	-	-	-	-
113	DANNDORF	-	-	-	-	-	-	-	-	-	-	-	-	-
114	ENCHENREUTH, M.	-	-	-	-	1	56	2	-	-	-	-	-	-
115	GOESMES	-	-	-	-	-	-	-	-	-	-	-	-	-
116	GOESSERSDORF	-	-	-	-	-	-	-	-	-	-	-	-	-
117	GRAFENGEHAIG, M.	-	-	-	-	1	76	2	-	-	-	-	-	-
118	GUTTENBERG	-	-	-	-	-	-	-	-	-	-	-	-	-
119	HARSDORF	-	-	-	-	-	-	-	-	-	-	-	-	-
120	HEINERSREUTH	-	-	-	-	-	-	-	-	-	-	-	-	-
121	HIMMELKRON	-	-	-	-	1	219	6	-	-	-	-	-	-
122	HOEFERAENGER	-	-	-	-	-	-	-	-	-	-	-	-	-

Erwerbs- tätige ins- gesamt	Erwerbstätigkeit										Bevölkerung mit über- wiegendem Lebens- unterhalt durch eigene Rente und dgl.	Berufspendler		Ausbildungs- pendler		Schl. Nr.	
	davon im Wirtschaftsbereich					davon nach der Stellung im Beruf						Aus- pendler	Ein- pendler	Aus- pendler	Ein- pendler		
	Land- u. Forst- wirt- schaft	Produ- zierendes Gewerbe	Handel und Verkehr	Sonstiger Bereich (Dienst- leistungen)	Selb- ständige	Mithel- fende Familien- ange- hörige	Beamte	Ange- stellte (einschl. kaufm. Lehrlinge)	Arbeiter (einschl. gewerb- l. Lehrlinge)	Aus- pendler							Ein- pendler
42	43	44	45	46	47	48	49	50	51	52	53	54	55	56			

497	57	377	28	35	63	39	15	54	326	150	221	86	114	11	118
163	78	60	11	14	34	54	3	7	65	53	64	1	52	32	119
54	13	31	5	5	5	8	3	4	34	20	38	-	32	-	120
56	41	12	2	1	18	25	-	5	8	21	11	2	18	-	121
535	120	324	41	50	69	76	19	75	296	201	312	11	67	-	122
253	36	137	47	33	33	27	16	26	151	81	104	50	73	29	123
103	29	50	13	11	16	20	7	9	51	44	55	10	37	20	124
486	59	289	67	71	67	42	24	98	255	171	275	49	62	82	125
682	55	466	82	79	66	45	28	96	447	193	428	33	102	66	126
129	24	87	9	9	17	22	1	10	79	47	82	6	44	-	127
171	39	86	27	19	25	24	9	25	88	66	110	9	65	43	128
57	36	18	2	1	11	25	1	1	19	25	20	-	21	-	129
141	15	108	10	8	12	8	2	14	105	47	70	108	46	1	130
241	15	154	44	28	24	21	10	36	150	71	139	69	88	14	131
202	17	139	22	24	16	9	6	26	145	91	151	14	85	-	132
261	5	183	50	23	17	9	11	51	173	89	190	121	86	21	133
323	30	254	23	16	21	24	15	36	227	102	172	4	92	10	134
93	17	50	6	20	6	16	2	9	60	47	31	171	29	-	135
264	60	154	16	34	22	42	9	17	174	70	150	6	65	53	136
226	43	159	13	11	21	29	6	8	162	62	144	2	134	-	137
205	22	143	28	12	26	20	8	35	116	77	116	83	51	13	138
301	34	222	23	22	28	31	18	49	175	74	103	164	88	37	139
58	22	25	8	3	10	14	-	6	28	21	26	10	14	-	140
456	10	351	60	35	42	14	15	62	323	153	283	57	95	62	141
93	29	55	4	5	7	17	2	6	61	29	63	3	28	-	142
240	39	168	10	23	16	35	7	19	163	63	163	2	56	57	143
404	9	348	15	32	18	11	13	77	285						



Schl. Nr.	Gemeinde	Land- und Forstwirtschaft												
		Land- und forstwirtschaftliche Betriebe 1972								Bodennutzung 1972				
		insgesamt	Zu- bzw. Abnahme (-) gegenüber 1971 in %	darunter landwirtschaftliche Betriebe						Gesamtwirtschaftsfläche	Landwirtschaftlich genutzte Fläche	darunter		Waldflächen
				insgesamt	davon haben eine landwirtschaftlich genutzte Fläche von ... ha				Ackerland			Dauergrünland		
					0,01	2	5	10					20 und mehr	
2	5	10	20	ha										
57	58	59	60	61	62	63	64	65	66	67	68	69		

476 NCCB LKR. KRCNACH														
118	EBERSDORF	80	3,9	53	26	7	6	14	-	868	286	143	138	499
119	EFFELTER	43	-	42	7	4	11	20	-	670	365	216	148	273
120	EIBENBERG	22	-	19	5	5	8	1	-	178	83	48	35	76
121	EILA	17	6,3	15	1	1	-	12	1	401	204	95	107	180
122	FISCHBACH	117	0,9	98	32	13	18	22	13	1413	904	533	368	379
123	FOERTSCHENDORF	28	-	22	7	5	2	8	-	511	174	79	87	249
124	FRIEDERSDORF	28	3,7	22	6	3	4	9	-	426	182	85	94	205
125	FRIESEN	92	4,2-	74	31	19	13	5	6	703	445	226	217	155
126	GEHUELZ	53	3,9	48	24	4	-	5	1	487	393	174	203	54
127	GIFTING	21	-	19	9	4	-	5	1	281	111	49	60	106
128	GLOSBERG	29	-	23	7	1	5	4	6	572	311	184	125	233
129	GROESSAU	21	-	17	1	5	2	8	1	306	156	74	82	130
130	GROSSVICHTACH	23	-	21	5	5	3	4	4	301	225	164	58	44
131	GUNDELSDORF	15	-	15	6	1	3	4	1	200	117	56	54	31
132	HAIG	14	6,7-	14	1	4	5	3	1	173	152	82	63	10
133	HASSLACH B.KRONACH	12	7,7-	11	7	2	-	1	1	98	66	24	29	8
134	HASSLACH B.TEUSCHNITZ	68	-	46	19	14	6	6	1	432	228	128	100	169
135	HEINERSBERG	31	3,1-	23	7	10	5	1	-	131	85	47	36	32
136	HESELBACH	67	2,9-	61	16	15	13	1	1	672	371	241	127	257
137	HIRSCHFELD	38	5,0-	35	2	11	9	12	1	605	322	196	126	246
138	HOEFLES	25	-	21	6	4	2	8	1	357	186	121	61	128
139	HOFSTEINACH	27	3,6-	24	11	3	3	5	2	250	166	79	80	43
140	HORB A.D.STEINACH	15	-	13	2	2	2	5	2	226	138	56	81	74
141	JOHANNISTHAL	5	-	3	-	-	1	1	1	63	48	22	27	6
142	KALTENBRUNN	21	-	17	4	8	-	1	1	169	120	68	51	28
143	KEHLBACH	41	6,8-	37	15	10	2	5	5	455	250	198	51	178
144	KLEINTETTAU	16	14,3	9	3	3	3	-	-	124	43	5	24	13
145	KRONACH, ST.	151	3,2-	92	48	10	11	17	6	4394	620	272	288	3236
146	KUEPS, M.	92	1,1-	82	25	14	10	19	14	1133	814	476	324	121
147	LAHM	51	-	46	10	11	18	6	1	604	289	188	100	298
148	LANGENAU	59	1,7-	29	8	7	8	5	1	527	204	98	105	258
149	LAUENHAIN	32	-	23	1	2	4	13	3	604	282	151	129	295
150	LAUENSTEIN	66	2,9-	41	23	8	6	4	4	431	151	72	77	212
151	LEUTENDORF B.COBBURG	12	-	11	1	1	-	7	2	239	165	88	76	49
152	LUDWIGSSTADT, ST.	144	-	78	35	11	10	20	2	4086	542	248	279	3135
153	MARIENROTH	36	2,7-	18	5	2	3	7	1	388	145	74	70	208
154	MITWITZ, M.	47	4,4	35	17	5	2	9	2	1625	259	142	104	1204
155	NEUFANG	94	-	82	25	22	24	11	-	786	415	250	164	352
156	NEUKENROTH	62	1,6	56	29	7	5	10	5	749	386	187	185	296
157	NEUNDORF	45	-	41	5	5	1	25	5	691	509	283	221	135
158	NEUSES	31	-	20	10	5	5	-	-	183	62	28	30	40
159	NORDHALBEN, M.	152	8,4-	87	50	20	6	8	3	4829	370	223	146	3937
160	NURN	67	-	59	20	24	10	5	5	315	222	114	108	68
161	OBERLANGENSTADT	30	-	27	16	1	-	5	5	589	330	209	90	184
162	OBERRODACH	38	2,6-	23	11	3	3	3	3	302	204	134	67	59
163	POSSECK I.BAY.	26	-	24	2	-	4	18	-	639	284	100	181	307
164	PRESSIG, M.	18	14,3-	10	10	-	-	-	-	175	33	4	20	87
165	RAPPOLTENGROEN	14	-	9	1	1	1	5	1	413	116	41	74	267
166	REICHENBACH	67	1,5-	34	11	8	3	8	4	752	279	135	140	409
167	REITSCH	31	-	26	10	-	5	8	3	402	236	112	138	108
168	ROSSLACH	33	3,1	31	5	5	12	8	1	372	239	127	90	90
169	ROTHENKIRCHEN, M.	83	-	56	21	9	9	16	1	3268	395	158	229	2685
170	SCHMOELZ	37	2,6-	34	10	2	11	5	6	1254	458	314	131	718
171	SCHNECKENLOHE	25	-	20	9	6	2	3	3	128	89	53	28	28
172	SEELACH	36	5,3-	34	10	4	3	14	3	471	354	160	186	82
173	SEIBELSDORF, M.	58	3,3-	50	11	1	16	14	8	852	620	440	175	150
174	STEINBACH A.D.HAIDE	30	-	23	4	1	4	10	4	634	269	119	148	305
175	STEINBACH A.WALD	52	5,5-	35	9	4	8	12	2	857	314	192	120	339
176	STEINBERG	93	-	72	33	20	10	9	-	711	298	148	143	347
177	STEINWIESEN, M.	267	-	85	59	21	2	3	-	3596	176	81	89	3172
178	STOCKHEIM	36	10,0-	28	13	2	4	9	-	423	215	85	109	142
179	TETTAU, M.	39	5,4	17	12	3	2	-	-	300	32	7	22	68
180	TEUSCHNITZ, ST.	244	0,8	105	51	38	11	5	-	1412	359	139	217	860
181	THEISENORT	20	11,1	17	5	6	3	3	-	160	120	48	56	24
182	TSCHIRN	104	5,5-	77	24	19	24	10	4	885	435	201	225	303
183	UNTERRODACH	43	4,9	30	16	5	1	4	4	486	278	187	84	87
184	WALLENFELS, ST.	501	0,6-	174	101	22	21	29	1	5328	737	393	333	4211
185	WEISSENERUNN	167	-	137	60	18	24	25	10	1659	914	489	402	538
186	WELITSCH	26	-	23	7	2	1	13	-	446	221	77	143	160
187	WICKENDORF	52	1,9-	35	7	5	5	16	2	775	322	146	175	410
188	WILDENBERG	35	12,9	26	7	3	4	9	3	382	248	141	103	110
189	WILHELMSTHAL	23	-	20	18	2	-	-	-	70	35	16	15	11
190	WINDHEIM	66	2,9-	59	21	17	12	7	2	654	338	211	125	271
191	ZEYERN	59	2,9-	55	28	18	7	2	-	756	179	93	82	522
444	GEMEINDEFREIE GEBIETE	-	-	-	-	-	-	-	-	-	-	-	-	-
	INSGESAMT	4747	0,8-	3205	1218	602	516	696	173	64647	22499	12096	9913	35532

477 LKR. KULMBACH														
111	ALLADORF	102	1,0	88	11	9	17	40	11	1643	1029	796	226	472
112	BRUECKLEIN	52	-	51	9	5	9	24	4	733	534	326	202	116
113	DANNORF	26	7,1-	25	10	3	-	11	1	259	195	104	89	45
114	ENCHENREUTH, M.	70	-	18	4	1	2	8	3	556	213	156	55	290
115	GOESMES	20	4,8-	12	4	2	1	1	4	224	150	105	44	62
116	GOESSERSDORF	28	6,7-	26	1	3	1	15	6	645	397	250	145	163
117	GRAFENGEHAIG, M.	164	1,2-	104	23	12	23	34	12	2018	1056	694	354	821
118	GUTTENBERG	42	-	39	8	-	5	20	6	1187	485	315	164	646
119	HARSDORF	78	1,3-	68	17	5	20	20	6	932	638	384	245	168
120	HEINERSREUTH	29	-	20	3	1	1	11	4	1040	245	181	59	721
121	HIMMELKRON	73	1,4-	64	14	3	11	22	14	1107	801	493	300	180
122	HOEFERAENGER	39	-	35	5	2	9	14	5	633	412	294	202	185

noch: Land- und Forstwirtschaft		Nichtlandwirtschaftliche Arbeitsstätten													Schl. Nr.
Viehbestand am 4. Dez 1972		Arbeitsstätten	Beschäftigte		Gliederung nach ausgewählten Wirtschaftsbereichen						Auf 100 Einwohner kamen Beschäftigte		Ausgezählte Löhne und Gehälter 1969		
insgesamt	darunter Milchkuhe		insgesamt	weiblich	Produzierendes Gewerbe		Handel		Verkehr, Dienstleistungen		in nichtlandw. Arbeitsstätten	im Produzierenden Gewerbe			
		Arbeitsstätten			Beschäftigte	Arbeitsstätten	Beschäftigte	Arbeitsstätten	Beschäftigte						
am 27. Mai 1970															
70	71	72	73	74	75	76	77	78	79	80	81	82	83	84	

307	150	281	51	285	193	16	218	23	44	11	21	29	22	1519	118
419	217	211	14	29	7	5	14	2	2	5	9	9	4	218	119
56	39	54	2	4	1	-	-	-	-	1	1	3	-	120	
273	114	47	5	10	3	1	4	1	1	2	3	9	4	18	121
903	393	353	36	123	20	10	69	10	17	12	23	11	6	525	122
143	62	56	27	161	27	8	110	7	17	9	26	28	19	1299	123
168	78	96	12	24	10	5	7	4	11	2	4	11	3	93	124
349	162	137	45	173	40	21	107	8	23	11	23	15	9	845	125
316	145														

Schl. Nr.	Gemeinde	Industrie			Handwerk		Bauhauptgewerbe		Bautätigkeit und Wohnungswesen				Einzelhandel	
		Betriebe mit 10 u. mehr Beschäftigten	Beschäftigte	Geleistete Arbeiterstunden 1972	Betriebe am 31. März 1968	Beschäftigte am 30. Sept. 1967	Betriebe	Beschäftigte	Fertiggestellte		Bestand an		Arbeitsstätten	Beschäftigte
									Wohngebäude	Wohnungen	Wohngebäude	Wohnungen		
		Monatsdurchschnitt 1972		1000		am 30. Juni 1972	1971		am 31. Dez. 1971		am 30. Sept. 1968			
85	86	87	88	89	90	91	92	93	94	95	96	97		

476 NOCH LKR. KRONACH

118	EBERSDORF	2	.	.	17	40	4	14	2	3	219	286	13	25
119	EFFELTER	1	.	.	5	8	.	.	.	.	66	71	3	4
120	EIBENBERG	.	.	.	.	.	.	.	2	2	39	44	1	.
121	EILA	.	.	.	.	.	.	.	.	.	21	27	.	.
122	FISCHBACH	1	.	.	13	45	1	.	4	6	256	369	13	17
123	FOERTSCHENDORF	2	.	.	7	19	.	.	3	3	113	182	6	9
124	FRIEDERSCOPF	.	.	.	4	11	.	.	1	2	49	64	1	.
125	FRIESEN	5	27	43	20	116	4	34	5	8	256	327	14	28
126	GEHUELZ	1	.	.	15	40	1	.	11	15	311	484	32	36
127	GIFTING	.	.	.	5	16	.	.	2	2	55	75	3	4
128	GLOSSBERG	.	.	.	1	.	.	.	2	3	81	121	1	.
129	GROSSAU	.	.	.	.	.	.	.	1	1	23	24	.	.
130	GROSSVICTACH	3	138	209	2	.	1	.	1	3	63	88	4	5
131	GUNDELSORF	1	.	.	11	66	.	.	3	6	114	157	7	19
132	HAIG	.	.	.	9	55	2	.	1	2	59	169	7	10
133	HASSLACH B. KRONACH	1	.	.	3	9	.	.	.	.	116	188	11	15
134	HASSLACH B. TEUSCHNITZ	1	.	.	8	26	.	.	5	6	141	217	7	16
135	HEINERSBERG	1	.	.	.	.	.	.	.	.	54	72	4	5
136	HESELBACH	1	.	.	5	9	.	.	.	.	123	141	7	11
137	HIRSCHFELD	.	.	.	3	6	1	.	1	2	59	123	5	10
138	HOEFLES	3	73	74	9	54	2	.	2	3	98	132	6	7
139	HCFSTEINACH	5	271	482	8	53	.	.	3	4	116	183	5	5
140	HORB A. C. STEINACH	.	.	.	.	.	.	.	.	.	21	31	1	.
141	JGANNSTHAL	3	94	149	11	33	.	.	.	2	206	313	26	34
142	KALTENBRUNN	.	.	.	1	.	.	.	.	.	42	55	2	.
143	KEHLBACH	.	.	.	2	.	.	.	1	1	104	130	7	14
144	KLEINTAU	2	.	.	3	6	.	.	.	.	163	261	11	21
145	KRONACH, ST.	31	3526	4554	176	1680	12	389	41	55	1908	4257	225	1196
146	KUEPS, M.	11	855	1293	54	419	6	275	10	18	670	1136	68	130
147	LAHM	.	.	.	2	.	.	.	.	1	61	69	3	5
148	LANGENAU	3	277	457	4	5	.	.	1	2	161	231	5	8
149	LAUENHAIN	.	.	.	1	.	.	.	1	1	68	85	3	4
150	LAUENSTEIN	3	84	128	11	79	1	.	2	2	164	253	8	18
151	LEUTENDORF B. COBURG	.	.	.	1	.	.	.	.	.	31	41	.	.
152	LUDWIGSTADT, ST.	10	591	909	49	508	3	39	4	8	536	558	41	103
153	MARIENROTH	.	.	.	1	.	.	.	1	1	56	73	2	.
154	MITWITZ, M.	7	207	333	46	234	2	.	4	7	386	632	31	73
155	NEUFANG	1	.	.	6	15	1	.	4	8	134	150	4	7
156	NEUKENROTH	1	.	.	11	46	2	.	3	6	150	301	14	26
157	NEUNDORF	1	.	.	8	50	1	.	1	2	102	134	3	4
158	NEUSES	7	394	711	25	149	.	.	6	10	257	550	25	67
159	NORDHALBEN, M.	5	223	294	35	105	3	26	4	6	585	856	36	71
160	NURN	1	.	.	8	72	1	.	2	2	126	159	2	.
161	OBERLANGENSTADT	.	.	.	17	62	1	.	2	3	239	357	14	22
162	OBERRODACH	1	.	.	5	40	2	.	3	6	158	256	6	8
163	POSSECK I. BAY.	.	.	.	1	.	.	.	1	1	39	43	2	.
164	PRESSIG, M.	4	246	392	26	224	1	.	4	5	293	664	30	62
165	RAPPOLTENGRUEN	.	.	.	.	.	.	.	.	.	20	26	.	.
166	REICHENBACH	1	.	.	9	24	1	.	1	6	237	346	11	24
167	REITSCH	.	.	.	9	53	1	.	.	.	115	178	6	9
168	ROSSLACH	.	.	.	.	.	.	.	.	1	43	46	.	.
169	RCT-ENKIRCHEN, M.	4	94	139	15	74	2	.	7	11	240	463	14	43
170	SCHMOELZ	2	.	.	14	39	.	.	5	10	204	299	11	17
171	SCHNECKENLOHE	2	.	.	8	21	.	.	1	4	155	208	10	14
172	SEELACH	.	.	.	5	12	.	.	5	7	121	161	1	.
173	SEIBELSDORF, M.	.	.	.	10	43	1	.	.	.	123	159	6	9
174	STEINBACH A. D. FAIDE	.	.	.	3	5	.	.	.	.	56	76	2	.
175	STEINBACH A. WALD	4	455	730	14	53	.	.	1	1	259	417	15	31
176	STEINBERG	2	.	.	14	51	1	.	5	6	239	312	10	22
177	STEINWIESEN, M.	7	269	426	39	141	3	30	4	6	558	656	31	67
178	STOCKHEIM	7	491	748	24	80	1	.	5	10	360	742	23	48
179	TETTAU, M.	5	875	1417	26	233	3	38	3	9	381	752	31	67
180	TEUSCHNITZ, ST.	6	383	588	29	91	1	.	1	1	337	460	15	35
181	THEISENORT	.	.	.	8	37	1	.	3	10	185	295	12	18
182	TSCHIRN	1	.	.	9	30	1	.	4	6	193	271	12	20
183	UNTERRODACH	6	836	1163	20	166	1	.	6	11	338	539	21	45
184	WALLENFELS, ST.	16	483	823	59	225	5	70	6	18	836	1317	56	93
185	WEISSENBRUNN	9	414	543	53	222	3	46	9	18	617	551	45	77
186	WELITSCH	1	.	.	3	4	1	.	.	1	77	124	2	.
187	WICKENDORF	.	.	.	4	32	1	.	3	4	102	125	4	6
188	WILDENBERG	.	.	.	1	.	.	.	2	2	40	41	1	.
189	WILHELMSTHAL	3	66	98	18	64	2	.	1	3	289	386	15	21
190	WINDHEIM	1	.	.	13	35	1	.	2	2	193	252	12	23
191	ZEYERN	2	.	.	15	59	2	.	3	4	160	244	8	19
444	GEMEINDEFREIE GEBIETE	.	.	.	.	.	.	.	.	.	.	.	.	.
	INSGESAMT	205	13727	20868	1109	6245	86	1426	233	389	16427	26665	1137	2885

477 LKR. KULMBACH

111	ALLACORF	.	.	.	5	5	.	.	1	3	115	119	3	4
112	BRUECKLEIN	.	.	.	3	4	.	.	1	1	89	108	5	5
113	CANNORF	.	.	.	2	.	1	.	2	6	81	116	3	5
114	ENCHENREUTH, M.	1	.	.	17	33	1	.	1	1	206	319	11	15
115	GCESMES	.	.	.	3	7	.	.	1	2	50	74	4	9
116	GCESSFRSDOPF	.	.	.	2	.	.	.	.	.	39	46	.	.
117	GRAFENGEHAIG, M.	2	.	.	18	48	1	.	1	2	345	459	20	31
118	GUTTENBERG	.	.	.	4	4	.	.	.	.	148	201	13	20
119	HARSDORF	1	.	.	10	26	2	.	.	.	154	230	3	8
120	HEINERSREUTH	.	.	.	7	14	.	.	2	5	92	128	4	8
121	HIMMELKRON	.	.	.	21	56	.	.	5	9	244	401	7	11
122	HCFERRAENGER	1	.	.	3	5	.	.	1	2	84	132	2	.

Schl. Nr.	Gemeinde	Fremdenverkehr			Baulandverkehr				Kommunale Finanzen							
		Gäste- ankünfte	Gäste- übermach- tungen	im Fremdenverkehrs- jahr 1971/72	Baulandveräußerungen 1971				Gemeindesteueraufkommen 1972				Schlüssel- zuwei- sungen für die Gemeinden 1973	Steuereinnahmekraft 1972		Real- steuer- auf- brin- gungs- kraft 1972
					Fälle	Fläche	Kaufpreis		ins- gesamt	darunter				ins- gesamt	darunter Gemeinde- anteil an der Ein- kommen- steuer	
		ins- gesamt	je qm	Grund- steuer A			Grund- steuer B	Gewerbe- steuer		DM je Einwohner						
98	99	100	101	102	103	104	105	106	107	108	109	110	111	112		

118	EBERSDORF	.	.	.	2	6	.	.	68	7	15	44	76	180	117	84	118
119	EFFELTER	.	.	.	.	.	.	.	26	5	3	18	41	124	49	101	119
120	EIBENBERG	.	.	.	1	1	.	.	4	3	1	0	27	59	38	21	120
121	EILA	.	.	.	.	.	.	.	6	4	1	1	18	82	32	53	121
122	FISCHBACH	1	.	.	6	5	32	6.23	101	12	16	74	154	154	79	103	122
123	FOERTSCHENDORF	2	.	.	2	1	.	.	172	3	14	155	19	376	120	386	123
124	FRIEDERSCOPF	.	.	.	.	.	.	.	11	6	3	1	29	130	73	60	124
125	FRIESEN	5	27	43	5	4	37	9.03	185	9	18	157	76	230	98	193	125
126	GEHUELZ	1	.	.	9	11	95	8.90	75	4	20	50	163	154	103	68	126
127	GIFTING	.	.	.	6	4	21	4.79	27	3	3	19	28	168	82	119	127
128	GLOSSBERG	.	.	.	1	22	.	.	42	7	5	29	42	186	88	134	128
129	GROSSAU	.	.	.	.	.	.	.	4	3	1	0	17	44	12	32	129
130	GROSSVICTACH	3	138	209	2	.	.	.	26	5	7	14	21	197	96	128	130
131	GUNDELSORF	1	.	.	10	11	87	7.66	87	2	12	72	38	250	116	195	131
132	HAIG	.	.	.	1	1	.	.	45	3	7	35	54	172	97	105	132
133	HASSLACH B. KRONACH	1	.	.	.	.	.	.	60	2	8	49	68	166	89	111	133
134	HASSLACH B. TEUSCHNITZ	1	.	.	1	1	.	.	63	4	9	50					

Schl. Nr.	Gemeinde	Gebietsstand Fläche am 1. Januar 1973 qkm	Bevölkerungsstand							Konfessionszugehörigkeit am 27. Mai 1970				
			Wohnbevölkerung am 31. Dezember 1972			Bevölkerungsdichte (Einwohner je qkm)		Römisch-katholisch		Evangelisch				
			insgesamt	männlich	weiblich	Bevölkerungszu- bzw. -abnahme (-) gegenüber			1950	1972	Anzahl	%	Anzahl	%
						1939	1950	1961						
			1	2	3	4	5	6	7	8	9	10	11	12

477 NOCH LKR. KULMBACH														
123	HOHENBERG	3,82	504	243	261	25,7	5,0	5,9	126	132	496	95,6	16	3,1
124	KASENDORF, M.	31,77	1981	940	1041	26,2	22,0-	6,8-	80	62	142	7,2	1815	92,1
125	KATSCHENREUTH	8,21	801	386	415	46,7	8,6-	6,5	107	98	61	7,5	743	91,8
126	KIRCHLEUS	6,82	275	140	135	2,5-	29,5-	12,7-	57	40	14	5,2	251	93,0
127	KOEDNITZ	18,10	1552	750	802	43,6	5,1-	11,3	90	86	165	10,9	1327	88,1
128	KULMBACH, GKST.	29,79	25613	11622	13991	49,9	1,3-	2,0	871	860	5793	22,7	18555	72,8
129	KUPFERBERG, ST.	8,28	1092	513	579	12,8	12,6-	3,4-	151	132	1002	88,6	126	11,1
130	LANZENDORF	8,69	794	384	410	26,4	8,6-	3,4-	100	91	75	9,2	704	86,2
131	LEHENTHAL	11,53	486	228	258	1,5	31,0-	5,6-	61	42	27	5,5	465	93,9
132	LEUCHAU	16,85	1124	576	548	29,6	12,0-	3,9	76	67	80	7,3	982	89,4
133	LIMMERSDORF	11,41	550	277	273	3,2	27,4-	5,0-	66	48	16	3,0	507	95,7
134	LOESAU	5,12	105	48	57	10,3-	33,1-	14,6-	31	20	6	5,4	105	93,8
135	LUDWIGSCHORGAST, M.	5,96	962	466	496	54,7	0,9-	0,7-	163	161	906	91,7	80	8,1
136	MAINLEUS	22,60	4109	1932	2177	45,4	3,1-	1,8-	188	182	1113	26,6	2915	69,7
137	MARIENWEIHER	13,53	642	320	322	5,1	31,5-	10,0-	69	47	609	92,6	44	6,7
138	MARKTLEUGAST, M.	12,00	2951	1365	1586	62,1	18,6	9,1	207	246	2301	80,2	497	17,3
139	MARKTSCHORGAST, M.	15,77	1827	869	958	35,8	2,1-	0,3-	118	116	1203	66,1	576	31,6
140	MELKENDORF	4,54	975	464	511	47,3	9,6-	4,2-	237	215	108	10,6	899	88,1
142	NEUDROSSENFELD	16,88	1689	807	882	12,1	18,7-	5,9-	123	100	118	6,9	1575	92,3
143	NEUENMARKT	18,94	2764	1245	1519	38,0	4,3-	6,5	152	146	415	15,4	2216	82,3
144	NEUENSORG	4,53	410	205	205	2,1-	14,4-	0,2-	106	90	354	85,3	59	14,2
145	OBERDOORNACH	6,10	211	101	110	0,5	24,9-	9,3	46	35	2	1,0	194	97,5
146	PECHGRABEN	8,53	290	130	160	2,8	22,5-	2,0-	44	34	8	2,9	266	95,3
147	PEESTEN	3,70	301	147	154	13,2	30,5-	9,3-	117	81	19	6,0	283	89,3
148	PRESSECK, M.	13,29	1354	632	722	17,7	15,4-	12,1-	121	102	504	36,1	878	62,9
149	PROSS	4,51	232	119	113	1,7-	38,9-	10,1-	84	51	15	6,0	236	94,0
150	REICHENBACH	8,05	241	111	130	15,7-	38,5-	13,0-	49	30	255	97,7	5	1,9
151	RUGENDORF	17,32	1048	502	546	16,1	25,1-	1,8-	81	61	177	17,4	839	82,4
152	SCHIMMENDORF	4,31	186	88	98	8,8	20,5-	2,2	54	43	16	8,8	165	91,2
153	SCHIRRADORF	9,43	237	112	125	31,7-	25,0-	9,2-	33	25	12	5,2	208	90,8
154	SCHWAND	17,25	451	222	229	13,8-	38,5-	12,3-	42	26	433	88,9	47	9,7
155	SCHWARZACH 8. KULMBACH	5,72	883	387	496	22,1	11,8-	5,0-	175	154	110	12,2	778	86,4
156	STADTSTEINACH, ST.	25,26	3546	1707	1839	50,0	3,0	1,0	136	140	2719	79,2	677	19,7
157	THURNAU, M.	30,37	3178	1463	1715	25,4	14,1-	3,6	122	105	351	11,3	2732	87,8
158	TREBAST	15,39	1741	834	907	44,0	0,2-	2,4	113	113	148	8,5	1548	89,0
159	UNTERSTEINACH	11,42	2124	1032	1092	86,2	18,9	20,8	156	186	529	25,9	1489	72,9
160	VEITLAHM	3,05	320	147	173	51,7	7,0-	7,7	113	105	57	18,9	240	79,5
161	WARTENFELS, M.	8,62	680	313	367	5,1	21,9-	9,3-	101	79	644	92,5	51	7,3
162	WILDENSTEIN	5,48	135	69	66	29,7-	53,3-	17,7-	53	25	50	40,7	71	57,7
163	WIRSBERG, M.	17,03	2025	958	1067	31,9	4,5-	3,4	125	119	225	11,2	1761	87,4
164	WONSEES, M.	27,36	939	471	468	1,5-	31,2-	4,8-	50	34	27	2,8	919	96,8
444	GEMEINFREIE GEBIETE	37,29	-	-	-	-	-	-	-	-	-	-	-	-
	INSGESAMT	662,97	79131	36853	42278	33,2	8,3-	0,5	130	119	22964	29,1	53858	68,3

478 LKR. LICHTENFELS														
111	ALTENKUNSTADT	16,77	3631	1713	1918	63,9	13,3	15,9	191	216	2676	78,2	698	20,4
112	ARNSTEIN	4,10	146	77	69	2,8	21,5-	6,4-	45	36	157	98,1	3	1,9
113	BANZ	21,59	1194	624	570	6,1	32,6-	5,2-	82	55	1010	89,5	105	9,3
114	BUCH A. FORST	12,98	690	340	350	12,0	19,5-	11,2-	66	53	53	7,5	632	90,0
115	BUCKENDORF	4,33	121	66	55	16,6-	23,9-	8,3-	37	28	130	97,7	2	1,5
116	BURKUNSTADT, ST.	13,47	5240	2273	2967	66,4	15,7	8,3	336	389	3171	60,4	2037	38,8
117	BURKHEIM	5,10	262	128	134	25,4	17,1-	-	62	51	263	96,0	11	4,0
118	DITTERSBRUNN	3,11	114	59	55	12,3-	29,2-	16,2-	52	37	106	89,8	12	10,2
119	DOERINGSTADT	6,69	358	171	187	6,9	26,3-	2,7-	73	53	341	97,4	9	2,6
120	EBENSFELD, M.	28,19	2981	1405	1576	12,2	6,6-	2,0	113	106	2731	86,6	394	12,5
121	EBNETH	5,14	211	104	107	13,9-	43,3-	23,6-	72	41	39	16,0	205	84,0
122	EGGENBACH	8,32	293	147	146	7,7	17,7-	6,9	43	35	236	83,1	47	16,5
123	FESSELSDORF	2,67	92	42	50	3,4	35,2-	13,2-	53	34	16	15,7	86	84,3
124	GAERTENROTH	6,76	362	166	196	4,6	36,6-	10,4-	85	54	57	14,7	328	84,8
125	GROSSZIEGENFELD	4,65	143	69	74	15,9-	27,4-	2,7-	42	31	150	99,3	1	0,7
126	GRUNDFELD	2,97	427	174	253	50,4	8,4	3,6-	133	144	371	87,3	28	6,6
127	HOCHSTADT A. MAIN	4,18	1187	555	632	97,8	8,4	7,1	262	284	874	70,1	239	19,2
128	HORSDORF	5,18	489	228	261	43,0	7,0-	0,2	102	94	478	97,4	13	2,6
129	ISLING	4,62	324	159	165	5,9	5,3-	3,6-	74	70	306	96,2	11	3,5
130	KASPAYER	8,55	253	130	123	0,8	24,3-	7,0-	39	30	249	96,1	6	2,3
131	KIRCHLEIN	6,02	288	159	129	10,8	25,2-	0,3-	64	48	202	69,9	85	29,4
132	KLEINZIEGENFELD	3,72	223	110	113	3,9-	30,1-	3,0-	86	60	204	94,0	13	6,0
133	KLEUKHEIM	15,80	823	402	421	1,7	25,8-	0,7-	70	52	830	98,6	7	0,8
134	KLOSTERLANGHEIM	2,91	322	139	183	23,8	25,6-	4,7-	149	111	289	87,0	37	11,1
135	KOESTEN	5,08	728	362	366	38,9	17,2	21,3	122	143	569	79,8	128	18,0
136	KOETTEL	7,48	193	110	83	-	25,5-	8,1-	35	26	193	100,0	-	-
137	LAHM 8. LICHTENFELS	4,76	126	69	57	8,0-	20,3-	6,0-	33	26	120	100,0	-	-
138	LETTENREUTH	5,35	637	312	325	16,7	8,9-	3,8-	131	119	604	91,5	56	8,5
139	LICHTENFELS, ST.	20,43	11458	5246	6212	37,8	2,2-	0,7	573	561	7906	68,6	3429	29,8
140	MAINECK	4,31	540	254	286	22,7	16,8-	5,8-	150	125	482	86,5	68	12,2
141	MAINROTH	8,35	1357	706	651	27,1	4,2-	1,6	170	162	663	48,4	681	49,7
142	MANNGEREUTH	2,00	282	135	147	43,9	9,9-	15,6	156	141	93	34,7	173	64,6
143	MARKTGRAITZ, M.	5,74	1468	705	763	29,2	2,6	6,1	249	256	1274	87,0	175	12,0
144	MARKTZEULN, M.	4,40	1244	578	666	24,5	6,7-	2,0	303	283	1016	80,8	234	18,6
145	MICHELAU I. OFR.	7,73	3868	1811	2057	22,5	8,1-	4,1-	544	500	410	10,5	3474	88,7
146	MISTELFELD	2,70	729	360	369	17,4	11,9-	0,1	306	270	660	90,8	57	7,8
147	MODSCHIEDEL	11,57	384	190	194	9,4-	25,9-	9,2-	45	33	405	98,8	2	0,5
148	MCENCKKROETTENDORF	2,12	168	81	87	13,4-	23,3-	13,0-	103	79	175	98,3	2	1,1
149	NEUDORF	17,16	613	292	321	3,8-	22,2-	-	46	36	501	81,7	107	17,5
150	NEUENSEE	3,38	736	368	368	66,9	20,9	19,1	180	218	645	90,0	61	8,5
151	NEUENSORG	1,53	537	275	262	54,8	4,5	1,3-	336	351	104	19,0	433	79,2
152	OBERLANGHEIM	3,12	279	142	137	32,2	4,5	7,7	86	89	266	96,7	9	3,3
153	OBERSDORF	1,79	347	177	170	5,5	17,4-	5,4-	62	51	329	92,9	24	6,8
154	PRAECHTING	8,93	342	164	178	8,2	26,9-	2,8-	95	69	336	96,0	10	2,9
155	REDWITZ A. D. RODACH	8,71	2708	1268	1440	128,7	35,1	3,2-	230	311	990	35,6	1742	62,7

Schl. Nr.	noch: Bevölkerungsstand										Bevölkerungsbewegung				Schl. Nr.
	Von der Wohnbevölkerung am 27. Mai 1970 waren ... Jahre alt								Privathaush						

Schl. Nr.	Gemeinde	Gesundheitswesen				Schulwesen							Schl. Nr.		
		Kranken- häuser	Planmäßige Krankenbetten			Volksschulen			Realschulen			Gymnasien			
			ins- gesamt	und zwar in		Schu- len	Schüler	Lehrer	Schu- len	Schüler	Lehrer	Schu- len		Schüler	Lehrer
				Akut- kranken- häusern	öffentlichen Kranken- häusern										
am 31. Dezember 1972				am 1. Oktober 1972											
29	30	31	32	33	34	35	36	37	38	39	40	41			

477 NOCH LKR. KULMBACH														
123	HOHENBERG	-	-	-	-	-	-	-	-	-	-	-	-	
124	KASENDORF, M.	-	-	-	1	362	13	-	-	-	-	-	-	
125	KATSCHENREUTH	-	-	-	-	-	-	-	-	-	-	-	-	
126	KIRCHLEUS	-	-	-	-	-	-	-	-	-	-	-	-	
127	KOEDNITZ	-	-	-	-	-	-	-	-	-	-	-	-	
128	KULMBACH, GKST.	1	420	420	420	6	2858	84	1	770	35	2	1596	70
129	KUPFERBERG, ST.	-	-	-	-	-	-	-	-	-	-	-	-	-
130	LANZENDORF	-	-	-	-	-	-	-	-	-	-	-	-	-
131	LEHENTHAL	-	-	-	-	-	-	-	-	-	-	-	-	-
132	LEUCHAU	-	-	-	1	234	7	-	-	-	-	-	-	-
133	LIMMERSDORF	-	-	-	-	-	-	-	-	-	-	-	-	-
134	LDERSAU	-	-	-	-	-	-	-	-	-	-	-	-	-
135	LUDWIGSCHORGAST, M.	-	-	-	1	139	4	-	-	-	-	-	-	-
136	MAINLEUS	-	-	-	1	740	23	-	-	-	-	-	-	-
137	MARIENWEIHER	-	-	-	-	-	-	-	-	-	-	-	-	-
138	MARKTLEUGAST, M.	-	-	-	1	586	18	-	-	-	-	-	-	-
139	MARKTSCHORGAST, M.	-	-	-	1	182	6	-	-	-	-	-	-	-
140	MELKENDORF	-	-	-	1	227	8	-	-	-	-	-	-	-
142	NEUDROSSENFELD	-	-	-	1	288	11	-	-	-	-	-	-	-
143	NEUENMARKT	-	-	-	1	354	10	-	-	-	-	-	-	-
144	NEUENSORG	-	-	-	-	-	-	-	-	-	-	-	-	-
145	OBERDORNACH	-	-	-	-	-	-	-	-	-	-	-	-	-
146	PECHGRABEN	-	-	-	-	-	-	-	-	-	-	-	-	-
147	PEESTEN	-	-	-	-	-	-	-	-	-	-	-	-	-
148	PRESSECK, M.	-	-	-	1	372	13	-	-	-	-	-	-	-
149	PROSS	-	-	-	-	-	-	-	-	-	-	-	-	-
150	REICHENBACH	-	-	-	-	-	-	-	-	-	-	-	-	-
151	RUGENDORF	-	-	-	1	74	2	-	-	-	-	-	-	-
152	SCHIMMENDORF	-	-	-	-	-	-	-	-	-	-	-	-	-
153	SCHIRRADORF	-	-	-	-	-	-	-	-	-	-	-	-	-
154	SCHWAND	-	-	-	-	-	-	-	-	-	-	-	-	-
155	SCHWARZACH B. KULMBACH	-	-	-	-	-	-	-	-	-	-	-	-	-
156	STADTSTEINACH, ST.	1	100	100	100	1	616	19	-	-	-	-	-	-
157	THURNAU, M.	1	35	-	-	1	455	12	-	-	-	-	-	-
158	TREBGAST	-	-	-	1	243	7	-	-	-	-	-	-	-
159	UNTERSTEINACH	-	-	-	1	492	17	-	-	-	-	-	-	-
160	WEITLAHM	-	-	-	-	-	-	-	-	-	-	-	-	-
161	WARTENFELS, M.	-	-	-	-	-	-	-	-	-	-	-	-	-
162	WILDENSTEIN	-	-	-	-	-	-	-	-	-	-	-	-	-
163	WIRSBERG, M.	1	60	-	-	1	277	9	-	-	-	-	-	-
164	WONSEES, M.	-	-	-	-	-	-	-	-	-	-	-	-	-
444	GEMEINDEFREIE GEBIETE	-	-	-	-	-	-	-	-	-	-	-	-	-
	INSGESAMT	4	615	520	520	25	8850	273	1	770	35	2	1596	70

478 LKR. LICHTENFELS														
111	ALTENKUNSTADT	-	-	-	-	1	1058	32	-	-	-	-	-	-
112	ARNSTEIN	-	-	-	-	-	-	-	-	-	-	-	-	-
113	BANZ	-	-	-	1	217	6	-	-	-	-	-	-	-
114	BUCH A. FORST	-	-	-	-	-	-	-	-	-	-	-	-	-
115	BUCKENDORF	-	-	-	-	-	-	-	-	-	-	-	-	-
116	BURBKUNSTADT, ST.	-	-	-	2	1033	32	1	434	19	-	-	-	-
117	BURKHEIM	-	-	-	-	-	-	-	-	-	-	-	-	-
118	DITTERSBRUNN	-	-	-	-	-	-	-	-	-	-	-	-	-
119	DOERINGSTADT	-	-	-	-	-	-	-	-	-	-	-	-	-
120	EBENSFELD, M.	2	753	580	753	1	731	22	-	-	-	-	-	-
121	EBNETH	-	-	-	-	-	-	-	-	-	-	-	-	-
122	EGGENBACH	-	-	-	-	-	-	-	-	-	-	-	-	-
123	FESSELSDORF	-	-	-	-	-	-	-	-	-	-	-	-	-
124	GAERTENROTH	-	-	-	-	-	-	-	-	-	-	-	-	-
125	GROSSIEGENFELD	-	-	-	-	-	-	-	-	-	-	-	-	-
126	GRUNDFELD	-	-	-	-	-	-	-	-	-	-	-	-	-
127	HOCHSTADT A. MAIN	1	124	124	124	1	267	7	-	-	-	-	-	-
128	HORSODORF	-	-	-	-	-	-	-	-	-	-	-	-	-
129	ISLING	-	-	-	-	-	-	-	-	-	-	-	-	-
130	KASPAUER	-	-	-	-	-	-	-	-	-	-	-	-	-
131	KIRCHLEIN	-	-	-	-	-	-	-	-	-	-	-	-	-
132	KLEINZIEGENFELD	-	-	-	-	-	-	-	-	-	-	-	-	-
133	KLEUKHEIM	-	-	-	-	-	-	-	-	-	-	-	-	-
134	KLOSTERLANGHEIM	-	-	-	-	-	-	-	-	-	-	-	-	-
135	KOESTEN	-	-	-	-	-	-	-	-	-	-	-	-	-
136	KOETTEL	-	-	-	-	-	-	-	-	-	-	-	-	-
137	LAHM B. LICHTENFELS	-	-	-	-	-	-	-	-	-	-	-	-	-
138	LETTENREUTH	-	-	-	-	-	-	-	-	-	-	-	-	-
139	LICHTENFELS, ST.	1	88	88	88	3	1908	58	-	-	1	1076	45	-
140	MAINECK	-	-	-	-	-	-	-	-	-	-	-	-	-
141	MAINROTH	-	-	-	-	-	-	-	-	-	-	-	-	-
142	MANNGEREUTH	-	-	-	-	-	-	-	-	-	-	-	-	-
143	MARKTGRAITZ, M.	-	-	-	1	158	5	-	-	-	-	-	-	-
144	MARKTZEULN, M.	-	-	-	1	254	7	-	-	-	-	-	-	-
145	MICHAELAU D. OFR.	-	-	-	1	575	19	-	-	-	-	-	-	-
146	MISTELFELD	-	-	-	-	-	-	-	-	-	-	-	-	-
147	MOOSCHIEDEL	-	-	-	-	-	-	-	-	-	-	-	-	-
148	MOENCHKROETTENDORF	-	-	-	-	-	-	-	-	-	-	-	-	-
149	NEUDORF	-	-	-	-	-	-	-	-	-	-	-	-	-
150	NEUENSEE	-	-	-	-	-	-	-	-	-	-	-	-	-
151	NEUENSORG	-	-	-	-	-	-	-	-	-	-	-	-	-
152	OBERLANGHEIM	-	-	-	-	-	-	-	-	-	-	-	-	-
153	OBERSODORF	-	-	-	-	-	-	-	-	-	-	-	-	-
154	PRAECHTING	-	-	-	-	-	-	-	-	-	-	-	-	-
155	REDWITZ A. D. RODACH	-	-	-	1	596	19	-	-	-	-	-	-	-

Erwerbs- tätige ins- gesamt	Erwerbstätigkeit										Bevölkerung mit über- wiegendem Lebens- unterhalt durch eige- ne Rente und dgl.	Berufspendler		Ausbildungs- pendler		Schl. Nr.	
	davon im Wirtschaftsbereich					davon nach der Stellung im Beruf						Aus- pendler	Ein- pendler	Aus- pendler	Ein- pendler		
	Land- u. Forst- wirt- schaft	Produ- zierendes Gewerbe	Handel und Verkehr	Sonstiger Bereich (Dienst- leistungen)	Selb- ständige	Mithel- fende Familien- ange- hörige	Beamte	Ange- stellte (einschl. kaufm. Lehrlinge)	Arbeiter (einschl. gewerb- l. Lehrlinge)	Aus- pendler							Ein- pendler
42	43	44	45	46	47	48	49	50	51	52	53	54	55	56			

255	31	197	8	19	23	16	10	10	196	71	189	7	32	15	123
991	353	446	72	120	183	240	43	123	402	378	332	131	29	176	124
399	114	211	34	40	58	71	14	54	202	126	230	43	124	-	125
113	25	67	10	11	14	9	6	5	79	60	65	2	31	-	126
702	191	363	77	71	110	127	19	106	340	249	392	57	141	-	127
11383	361	6547	1792	2743	996	454	831	3744	5358	5120	828	5612	74	1343	128
510	40	361	60	49	43	41	17	83	326	208	247	74	106	54	129
404	84	227	50	43	67	48	17	54	218	143	167	50	62	81	130
294	144	117	14	19	55	88	4	21	126	77	115	24	32	1	131
536	205	248	47	36	78	139	9	51	259	197	271	53	62	84	132
248	73	125	24	26	40	35	6	31	136	94	135	21	58	-	133
66	36	22	4	4	16	23	-	4	23	28	23	7	10	1	134
475	46	308	64	57	54	31	29	76	285	164	326	22	98	73	135
2091	289	1356	252	194	203	206	63	391	1228	687	643	896	132	67	136
341	70	193	33	45	50	58	8	38	187	124	163	34	82	8	137
1423	70	1034	180	139	187	82	32	243	879	498	375	510	126	82	138
857	71	601	83	102	94	64	40	101	558	313	313	57	43	-	139
482	74	265	67	76	41	57	18	91	275	237	296	48	38	139	140
792	195	368	113	116	118	126	41	137	370	339	386	181	64	139	142
1219	195	576	293	155	134	137	143	240	565	573	505	545	84	32	143
206	32	143	12	19	24	16	7	11	148	63	133	13	8	27	144
111	74	24	5	8	22	50	3	6	30	39	32	1	34	-	145
142	80	35	17	10	25	59	8	5	45	54	52	3	44	-	146
156	54	71	15	16	21	30	9	18	78	51	91	9	39	3	147
7															

Schl. Nr.	Gemeinde	Land- und Forstwirtschaft												
		Land- und forstwirtschaftliche Betriebe 1972								Bodennutzung 1972				
		insgesamt	Zu- bzw. Abnahme (-) gegenüber 1971 in %	darunter landwirtschaftliche Betriebe						Gesamtwirtschaftsfläche	Landwirtschaftlich genutzte Fläche	darunter		Waldflächen
				insgesamt	davon haben eine landwirtschaftlich genutzte Fläche von ... ha				Ackerland			Dauergrünland		
					0,01	2	5	10					20 und mehr	
2	5	10	20	ha										
57	58	59	60	61	62	63	64	65	66	67	68	69		

477 NOCH LKR. KULMBACH														
123 HOHENBERG	24	-	20	3	1	3	9	4	422	287	167	117	112	
124 KASENDORF, M.	244	2,4-	203	49	30	45	62	17	2716	1759	1268	462	651	
125 KATSCHENREUTH	59	1,7-	56	10	5	12	26	3	742	589	364	218	85	
126 KIRCHLEUS	40	-	33	5	8	6	11	3	525	354	253	97	121	
127 KOEDNITZ	126	2,3-	107	29	13	22	32	11	1812	1029	645	354	444	
128 KULMBACH, GKST.	153	0,5-	156	49	27	25	43	12	5865	1429	707	485	3579	
129 KUPFERBERG, ST.	70	-	51	14	10	7	13	7	940	536	322	187	335	
130 LANZENBERG	66	1,5-	58	15	8	14	14	7	779	588	314	267	66	
131 LEHENTHAL	58	9,4-	54	4	4	10	19	17	1238	867	562	301	246	
132 LEUCHAU	116	4,1-	104	13	23	9	39	20	1702	1297	811	468	202	
133 LIMMERSDORF	63	4,5-	58	12	13	10	17	6	670	500	316	174	102	
134 LOESAU	20	-	19	1	1	3	8	6	499	294	195	97	134	
135 LUDWIGSCHÖRGAST, M.	61	5,2	50	23	7	7	10	3	535	346	183	148	120	
136 MAINLEUS	158	-	146	31	23	25	54	13	2536	1597	924	652	652	
137 MARIENWEIHER	64	4,5-	35	6	5	3	16	5	1108	526	390	129	524	
138 MARKTLEUGAST, M.	86	-	50	11	7	7	16	9	1099	635	399	222	317	
139 MARKTSCHÖRGAST, M.	102	1,9-	57	17	9	7	10	14	1310	695	456	228	419	
140 MELKENDORF	38	2,7	35	13	6	1	9	6	417	320	194	119	23	
142 NEUDROSSENFELD	165	-	148	37	25	29	48	9	1802	1245	736	491	359	
143 NEUENMARKT	128	-	121	35	12	11	37	26	1842	1456	756	673	119	
144 NEUENSORG	32	-	26	8	1	6	6	5	445	265	178	86	156	
145 OBERDORNLAGH	36	-	32	8	1	4	13	6	568	367	251	114	154	
146 PECHGRABEN	45	-	38	6	2	8	14	8	721	488	262	220	189	
147 PEESTEN	32	3,0-	27	5	5	10	5	2	304	227	147	76	56	
148 PRESSECK, M.	91	1,1	48	8	2	10	20	8	1321	590	411	177	624	
149 PROSS	31	-	29	2	5	5	14	3	417	337	231	103	56	
150 REICHENBACH	47	-	40	11	7	10	10	2	658	297	205	90	322	
151 RUGENDORF	129	1,5-	102	27	13	14	25	23	2053	1280	849	417	601	
152 SCHIMMENDORF	25	3,8-	22	4	2	2	11	3	426	284	174	106	124	
153 SCHIRRDORF	48	2,1	37	1	7	10	13	6	859	450	375	75	316	
154 SCHWANC	73	2,8	61	5	5	15	23	13	1633	827	605	218	709	
155 SCHWARZACH B. KULMBACH	43	2,4	38	9	9	6	11	3	437	317	190	120	49	
156 STADTSTEINACH, ST.	167	1,2	138	34	26	27	33	18	3280	1230	755	442	1751	
157 THURNAU, M.	224	0,4-	178	30	27	30	67	24	4579	2101	1476	602	2068	
158 TREBGAST	116	1,8	102	23	20	18	28	13	1523	1007	573	353	284	
159 UNTERSTEINACH	85	2,4	74	17	8	11	26	12	1156	855	510	331	149	
160 VEITLAHM	23	4,5	18	2	2	8	3	3	295	172	86	79	102	
161 WARTENFELS, M.	55	3,8	37	11	5	6	13	2	623	302	208	93	273	
162 WILDENSTEIN	25	-	15	1	2	4	6	2	398	167	93	72	207	
163 WIRSBERG, M.	128	3,8-	78	28	5	5	21	19	1689	904	569	303	617	
164 WONSEES, M.	174	6,7	140	19	8	26	76	11	2758	1640	1363	264	852	
444 GEMEINDEFREIE GEBIETE	-	-	-	-	-	-	-	-	-	-	-	-	-	-
INSGESAMT	4233	0,5-	3391	745	445	590	1151	460	65679	36611	23481	12313	22137	

478 LKR. LICHTENFELS													
111 ALTENKUNSTADT	140	2,1-	132	30	27	32	36	7	1565	1033	632	382	335
112 ARNSTEIN	30	-	26	1	2	16	7	-	392	222	170	50	130
113 BANZ	140	0,7-	129	21	14	36	45	13	2631	1387	910	463	1051
114 BUCH A. FORST	63	18,9	58	26	10	3	11	8	777	521	380	135	213
115 BUCKENDORF	27	3,8	25	1	3	8	13	-	453	245	193	52	180
116 BURGKUNSTADT, ST.	94	2,1-	71	27	11	10	14	9	1252	681	416	239	331
117 BURKHEIM	35	2,8-	28	3	1	6	17	1	528	318	193	122	164
118 OITTERSBRUNN	29	3,6	24	1	7	7	9	-	321	208	111	96	86
119 DOERINGSTADT	56	-	48	6	5	17	20	-	596	418	292	121	119
120 EBENSFELD, M.	226	0,4-	190	27	23	53	70	17	2935	2053	1525	488	569
121 EBNETH	27	8,0	24	10	-	3	8	3	493	259	158	100	212
122 EGGENBACH	49	-	45	6	4	7	20	8	837	588	414	167	171
123 FESSELSOORF	19	-	16	3	1	2	10	-	262	162	136	24	86
124 GAERTENROTH	40	5,3	34	7	2	5	11	9	666	492	321	165	140
125 GROSSZIEGENFELD	27	-	25	2	4	1	18	-	430	260	235	24	136
126 GRUNDFELD	21	5,0	19	1	5	6	6	1	309	208	145	60	63
127 HOCHSTADT A. MAIN	32	3,2	29	9	4	2	9	5	392	289	179	108	40
128 HORSDOORF	60	-	58	14	10	20	14	-	548	375	224	140	135
129 ISLING	48	-	42	9	10	9	14	-	456	296	164	126	139
130 KASPAYER	43	-	41	2	8	14	14	3	837	428	250	176	296
131 KIRCHLEIN	35	2,9	32	5	8	7	7	5	462	321	167	151	98
132 KLEINZIEGENFELD	37	2,8	34	7	6	15	6	-	420	230	173	56	155
133 KLEUKHEIM	143	3,6	129	23	19	63	23	1	1472	885	527	347	349
134 KLOSTERLANGHEIM	15	-	14	3	1	3	5	2	247	208	132	72	11
135 KOESTEN	42	-	34	9	3	8	11	3	510	312	160	141	138
136 KOETZEL	39	-	36	2	1	12	21	-	753	369	249	117	258
137 LAHN B. LICHTENFELS	25	-	23	1	-	5	15	2	531	299	201	96	182
138 LETTENREUTH	46	-	34	16	4	9	5	-	307	171	121	46	85
139 LICHTENFELS, ST.	125	2,5	75	39	15	11	6	4	3719	343	202	124	2839
140 MAINECK	46	9,5	41	7	14	8	11	1	465	354	256	89	63
141 MAINRÜTH	70	1,4	60	15	9	10	16	10	873	584	365	206	206
142 MANNSGEREUTH	21	10,5	17	9	2	3	2	1	160	100	60	34	40
143 MARKTGRAITZ, M.	56	-	50	25	12	8	4	1	374	232	130	90	48
144 MARKTZEULN, M.	53	1,9-	37	18	7	3	8	1	411	226	138	76	87
145 MICHELAU I. OFR.	119	0,8	66	50	8	3	4	1	653	296	128	136	148
146 MISTELFELD	44	-	37	11	15	4	4	3	315	227	112	107	58
147 MOUSCHIEDEL	81	1,2-	76	2	14	32	26	2	1135	681	514	164	352
148 MOENSCHKROETTENDORF	26	3,7-	23	4	6	8	4	1	232	165	87	76	55
149 NEUDORF	115	1,7-	111	10	11	44	37	9	1750	1068	804	255	448
150 NEUENSEE	40	2,4-	32	5	9	6	10	2	342	241	142	93	43
151 NEUENSORG	20	5,3	18	12	3	2	1	-	93	60	36	23	13
152 OBERLANGHEIM	35	-	35	6	4	13	11	1	339	283	155	83	15
153 OBERSDORF	40	-	36	4	7	7	12	6	592	400	207	183	150
154 PRAECHTING	52	-	45	8	9	15	12	1	454	329	235	89	87
155 REDWITZ A. D. RODACH	63	1,6-	60	13	13	10	16	8	925	607	382	184	214

noch: Land- und Forstwirtschaft			Nichtlandwirtschaftliche Arbeitsstätten												Schl. Nr.
Viehbestand am 4. Dez. 1972			Arbeitsstätten	Beschäftigte		Gliederung nach ausgewählten Wirtschaftsbereichen						Auf 100 Einwohner kamen Beschäftigte		Ausgezählte Löhne und Gehälter 1969	
insgesamt	darunter Milchkuhe	Schweine		insgesamt	weiblich	Produzierendes Gewerbe		Handel		Verkehr, Dienstleistungen		in nichtlandw. Arbeitsstätten	im Produzierenden Gewerbe		
			Arbeitsstätten			Beschäftigte	Arbeitsstätten	Beschäftigte	Arbeitsstätten	Beschäftigte					
am 27. Mai 1970															
70	71	72	73	74	75	76	77	78	79	80	81	82	83	84	

299	109	360	6	15	10	4	12	-	-	2	3	3	2	15
1962	886	2971	95	431	114	31	229	27	118	32	73	22	12	3251
733	292	570	28	120	23	13	90	5	11	9	18	15	11	676
312	128	355	18	46	8	8	28	5	12	3	3	17	10	276
1125	459	895	46	215	31	21	173	9	12	14	25	15	11	1297
1477	628	1831	1089	15785	6306	287	10115	364	2055	353	1926	62	40	152170
388	188	378	26	279	74	13	233	3	6	10	40	25	21	2446
637	266	228	37	218	55	17	172	6	14	11	19	27	21	1454
1080	372	747	16	56	8	8	44	2	3	6	9	11	9	545
1559	623	1185	24	129	30	7	66	6	9	9	17	12	6	

Schl. Nr.	Gemeinde	Industrie			Handwerk		Bauhauptgewerbe		Bautätigkeit und Wohnungswesen				Einzelhandel	
		Betriebe mit 10 u. mehr Beschäftigten	Beschäftigte	Geleistete Arbeiterstunden 1972	Betriebe am 31. März 1968	Beschäftigte am 30. Sept. 1967	Betriebe	Beschäftigte	Fertiggestellte		Bestand an		Arbeitsstätten	Beschäftigte
									Wohngebäude	Wohnungen	Wohngebäude	Wohnungen		
		Monatsdurchschnitt 1972			1000	am 30. Juni 1972	1971		am 31. Dez. 1971		am 30. Sept. 1968			
85	86	87	88	89	90	91	92	93	94	95	96	97		

477 N O C H L K R. K U L M B A C H

123	HOENBERG	1	.	.	4	7	-	-	1	1	101	155	5	7	
124	KASENDORF, M.	5	126	212	35	122	3	33	9	12	434	633	25	62	
125	KATSCHENREUTH	1	.	.	12	74	2	.	10	15	158	234	8	8	
126	KIRCHLEUS	1	.	.	9	14	-	-	1	1	69	84	4	9	
127	KCEDNITZ	-	-	-	22	165	3	103	14	18	326	462	7	11	
128	KULMBACH, GKST.	51	7563	9751	334	2933	22	924	67	226	3807	9428	280	1438	
129	KUPFERBERG, ST.	3	69	136	17	178	-	-	2	5	231	407	8	15	
130	LANZENDORF	3	123	170	18	72	2	.	2	5	175	257	7	16	
131	LEFENTHAL	-	-	-	10	25	2	.	3	4	113	131	4	6	
132	LEUCHAU	-	-	-	11	87	1	.	7	9	245	315	10	13	
133	LIMMERSDORF	1	.	.	3	3	-	-	2	2	128	171	5	10	
134	LOESAU	-	-	-	3	7	-	-	-	-	28	35	1	-	
135	LUDWIGSCHORCAST, M.	-	-	-	16	62	2	.	1	6	192	322	13	22	
136	MAINLEUS	3	1381	2619	60	351	6	110	15	25	727	1328	35	92	
137	MARIENWEIFER	1	.	.	15	50	2	.	4	5	149	215	10	15	
138	MARKTEUGAST, M.	9	1014	1570	44	303	2	.	6	13	604	1033	66	115	
139	MARKTSCHOPGAST, M.	3	260	377	27	121	2	.	3	4	368	629	20	34	
140	MELKENDORF	1	.	.	12	36	-	-	4	9	161	332	8	17	
142	NEUDOSSENFELD	2	.	.	31	194	3	181	10	16	396	578	20	36	
143	NEUENMARKT	5	605	886	25	126	3	42	13	21	496	966	27	57	
144	NEUENSORG	-	-	-	4	21	-	-	5	6	56	141	11	18	
145	OBERCORNLAACH	-	-	-	1	.	-	-	-	-	40	44	2	.	
146	PECHGRABEN	-	-	-	1	.	-	-	1	2	65	75	-	-	
147	PEESTEN	1	.	.	4	5	-	-	-	-	71	105	1	.	
148	PRESSECK, M.	3	467	696	28	59	1	.	2	3	313	507	31	57	
149	PROSS	-	-	-	1	.	-	-	1	1	50	57	1	.	
150	REICHENBACH	-	-	-	1	.	-	-	-	-	58	60	3	3	
151	RUGENDORF	1	.	.	15	34	-	-	5	7	224	283	8	14	
152	SCHIMMENDORF	-	-	-	4	10	-	-	-	1	39	41	1	.	
153	SCHIRRADORF	-	-	-	3	6	-	-	1	1	62	67	2	.	
154	SCHWAND	-	-	-	2	.	-	-	-	-	103	118	6	7	
155	SCHWARZACH B. KULMBACH	1	.	.	19	69	1	.	1	2	185	277	10	15	
156	STADTSTEINACH, ST.	10	384	627	57	306	6	183	14	47	647	1111	45	109	
157	THURNAU, M.	5	187	310	69	358	5	119	14	27	654	1060	34	92	
158	TREBAST	3	156	210	33	142	2	.	4	8	372	573	21	41	
159	UNTERSTEINACH	1	.	.	25	165	2	.	6	9	403	671	21	42	
160	VEITLAHM	1	.	.	1	.	-	-	-	-	61	51	2	.	
161	WARTENFELS, M.	1	.	.	9	58	2	.	1	1	149	239	15	18	
162	WILDENSTEIN	-	-	-	1	.	-	-	-	-	46	46	-	-	
163	WIRTSBERG, M.	2	.	.	30	86	1	.	5	7	409	706	17	35	
164	WONSEES, M.	-	-	-	23	61	4	13	3	4	241	271	13	19	
444	GEMEINDEFREIE GEBIETE	-	-	-	-	-	-	-	-	-	-	-	-	-	-
	INSGESAMT	124	13243	18558	1134	6546	84	2191	252	554	14843	26631	886	2590	

478 L K R. L I C H T E N F E L S

111	ALTENKUNSTADT	6	618	909	43	178	2	.	14	37	649	1123	38	607
112	ARNSTEIN	-	-	-	-	-	-	-	1	1	32	33	2	.
113	BANZ	3	269	581	15	29	1	.	3	4	243	306	12	17
114	BUCH A. FORST	-	-	-	11	28	1	.	1	1	157	230	9	13
115	BUCKENDORF	-	-	-	-	-	-	-	-	-	24	24	1	.
116	BURBKUNSTADT, ST.	10	1418	1574	77	342	7	115	17	31	947	1736	67	745
117	BURKHEIM	-	-	-	3	3	-	-	1	1	62	67	1	.
118	CITTEBRUNN	-	-	-	-	-	-	-	-	-	26	27	-	-
119	COERINGSTADT	-	-	-	5	8	-	-	3	3	75	92	4	4
120	EBENSFELD, M.	3	116	220	39	312	3	180	6	10	563	886	21	47
121	EBNETH	-	-	-	3	3	-	-	-	-	53	63	1	.
122	EGGENBACH	1	.	.	5	6	1	.	-	-	59	67	2	.
123	FESSELSORF	-	-	-	-	-	-	-	-	-	21	23	1	.
124	GAERTENROTH	-	-	-	7	14	-	-	1	1	81	106	5	8
125	GROSSZIEGENFELD	-	-	-	2	.	-	-	-	-	32	33	1	.
126	GRUNCFELD	1	.	.	3	17	-	-	6	9	53	105	6	7
127	HOCHSTADT A. MAIN	5	224	356	16	143	2	.	2	4	194	370	11	24
128	HCRSDORF	1	.	.	7	15	-	-	1	1	102	131	3	3
129	ISLING	-	-	-	5	26	-	-	-	-	69	81	5	7
130	KASPAUER	-	-	-	1	.	-	-	-	-	46	47	3	3
131	KIRCHLEIN	1	.	.	1	.	-	-	1	2	63	76	2	.
132	KLEINZIEGENFELD	1	.	.	4	41	1	.	-	-	46	53	2	.
133	KLEUKHEIM	-	-	-	10	15	-	-	-	-	177	186	6	13
134	KLOSTERLANGHEIM	1	.	.	10	33	-	-	1	2	65	104	2	.
135	KOESTEN	-	-	-	3	12	-	-	4	6	166	240	9	11
136	KOETTEL	-	-	-	2	.	1	.	2	2	39	39	1	.
137	LAHM B. LICHTENFELS	-	-	-	2	.	-	-	1	1	27	27	-	-
138	LETTENREUTH	-	-	-	11	35	-	-	1	1	141	158	8	11
139	LICHTENFELS, ST.	25	2129	2674	185	1823	13	426	41	82	1976	4261	167	676
140	MAINECK	1	.	.	4	9	-	-	-	-	112	153	6	6
141	MAINROTH	2	.	.	14	104	1	.	1	2	238	350	14	24
142	MANNSEGEUTH	1	.	.	9	99	1	.	2	2	64	80	4	5
143	MARKTGRAITZ, M.	4	103	163	24	94	-	-	1	3	329	444	28	43
144	MARKTZEULN, M.	2	.	.	24	131	-	-	7	10	288	408	16	33
145	MICHEL AU I. OFR.	15	1507	2208	68	393	5	99	4	11	803	1410	51	123
146	MISTELFELD	-	-	-	19	47	1	.	6	9	153	208	4	9
147	MÜSCHIEDEL	1	.	.	3	11	1	.	-	-	86	86	4	6
148	MÜSCHENROETTENDORF	-	-	-	1	.	-	-	-	-	35	39	2	.
149	NEUDORF	-	-	-	3	4	-	-	1	1	129	132	4	5
150	NEUENSEE	1	.	.	6	26	-	-	3	4	149	216	6	16
151	NEUENSORG	2	.	.	8	34	1	.	1	3	117	174	3	9
152	OBERSLANGHEIM	1	.	.	3	3	1	.	-	-	51	57	1	.
153	OBERSDORF	-	-	-	1	.	-	-	1	3	75	92	2	.
154	PRAECHTING	-	-	-	3	13	1	.	2	2	70	79	1	.
155	REDWITZ A. C. FOCACH	5	1050	1335	38	179	4	33	6	7	544	937	49	104

Schl. Nr.	Gemeinde	Fremdenverkehr			Baulandverkehr				Kommunale Finanzen							
		Gästebetten am 1. April 1972	Gästekünfte	Gästeübemachtungen	Baulandveräußerungen 1971				Gemeindesteueraufkommen 1972				Schlüsselzuweisungen für die Gemeinden 1973	Steuereinnahmekraft 1972		Realsteuerbringungskraft 1972
					Fälle	Fläche	Kaufpreis		insgesamt	darunter				insgesamt	darunter Gemeindeanteil an der Einkommensteuer	
		insgesamt	je qm	Grundsteuer A			Grundsteuer B	Gewerbesteuer		DM je Einwohner						
98	99	100	101	102	103	104	105	106	107	108	109	110	111	112		

-	-	-	1	1	.	.	11	3	5	2	63	110	87	26	123
-	-	-	6	41	258	6,23	173	61	34	74	263	135	85	85	124
-	-	-	2	2	.	.	83	16	11	55	88	172	86	116	125
-	-	-	-	-	-	-	33	7	3	23	25	156	67	123	126
-	-	-	25	35	312	8,89	109	20	17	71	192	161	95	83	127
352	25869	40677	93	186	5158	27,77	12460	30	1533	10402	139	529	184	507	128
-	-	-	4	4	36	8,02	306	9	19	278	19	360	131	343	129
-	-	-	3	4	26	6,86	99	11	16	71	42	211	102	147	130
-	-	-	9	8	41	4,83	60	17	10	33	56	160	64	121	131
-	-	-	4	2	15	7,01	68	34	11	23	165	116	58	66	132
-	-	-	-	-	-	-	70	17	9	43	47	179	78	132	133
-	-	-	-	-	-	-	5	4	1	0	14	122	57	68	134
-	-	-	-	-	-	-	98	8	13	76	93	183	93	126	135
-	-	-	4	3	52	17,26	944	38	142	756	279	293	122	245	136
90	1017	5579	1	1	.	.	57	12	10	34	72	166	86	101	137
-	-	-	3	3	37	14,26	575	12	86	471	236	260	113	211	138

Table with columns: Schl. Nr., Gemeinde, Gebietsstand, Wohnbevölkerung am 31. Dezember 1972, Bevölkerungsdichte, Konfessionszugehörigkeit am 27. Mai 1970, and various demographic data points.

479 LKR. WUNSIEDEL I. FICHELGEIRGE

Table listing municipalities in the LKR. WUNSIEDEL I. FICHELGEIRGE region, including names like ALEXANDERSBAD, ARZBERG, ST., and their corresponding demographic statistics.

Table with columns: noch: Bevölkerungsstand, Bevölkerungsbewegung, and Schl. Nr., detailing population status and movement for 1970.

Table listing municipalities in the LKR. WUNSIEDEL I. FICHELGEIRGE region, including names like ALEXANDERSBAD, ARZBERG, ST., and their corresponding demographic statistics, continuing from the previous table.

Schl. Nr.	Gemeinde	Gesundheitswesen				Schulwesen								
		Kranken- häuser	Planmäßige Krankenbetten			Volksschulen			Realschulen			Gymnasien		
			ins- gesamt	und zwar in		Schu- len	Schüler	Lehrer	Schu- len	Schüler	Lehrer	Schu- len	Schüler	Lehrer
				Akut- kranken- häusern	öffentlichen Kranken- häusern									
am 31. Dezember 1972				am 1. Oktober 1972										
29	30	31	32	33	34	35	36	37	38	39	40	41		
478	NOCH LKR. LICHTENFELS													
156	REUNDORF .....	-	-	-	-	-	-	-	-	-	-	-	-	
157	ROTH .....	-	-	-	1	240	8	-	-	-	-	-	-	
158	ROTHMANNSTHAL .....	-	-	-	-	-	-	-	-	-	-	-	-	
159	SCHNEY .....	-	-	-	1	140	4	-	-	-	-	-	-	
160	SCHOENBRUNN .....	-	-	-	-	-	-	-	-	-	-	-	-	
161	SCHWABTHAL .....	1	318	-	318	-	-	-	-	-	-	-	-	
162	SCHWUERBITZ .....	-	-	-	1	262	7	-	-	-	-	-	-	
163	SERKENDORF .....	-	-	-	-	-	-	-	-	-	-	-	-	
164	SEUBELSDORF .....	-	-	-	-	-	-	-	-	-	-	-	-	
165	STAFFELSTEIN, ST. ....	1	70	70	70	1	880	31	1	448	18	-	-	
166	STETTEN .....	-	-	-	-	-	-	-	-	-	-	-	-	
167	STROESSENDORF .....	-	-	-	-	-	-	-	-	-	-	-	-	
168	STUBLANG .....	-	-	-	-	-	-	-	-	-	-	-	-	
169	THEISAU .....	-	-	-	-	-	-	-	-	-	-	-	-	
170	TRIEB .....	-	-	-	-	-	-	-	-	-	-	-	-	
171	UETZING .....	-	-	-	1	156	4	-	-	-	-	-	-	
172	UNTERLANGENSTADT .....	-	-	-	-	-	-	-	-	-	-	-	-	
173	UNTERZETTLITZ .....	-	-	-	-	-	-	-	-	-	-	-	-	
174	WALLERSBERG .....	-	-	-	-	-	-	-	-	-	-	-	-	
175	WEIDEN .....	-	-	-	-	-	-	-	-	-	-	-	-	
176	WEISMALN, ST. ....	-	-	-	1	360	10	-	-	-	-	-	-	
177	WIESEN .....	-	-	-	-	-	-	-	-	-	-	-	-	
178	WOLFSLOCH .....	-	-	-	-	-	-	-	-	-	-	-	-	
179	WOLFSLOCH .....	-	-	-	-	-	-	-	-	-	-	-	-	
180	ZETTLITZ .....	-	-	-	-	-	-	-	-	-	-	-	-	
444	GEMEINDEFREIE GEBIETE INSGESAMT	6	1353	862	1353	19	8835	271	2	882	37	1	1076	45

479	LKR. WUNSIEDEL I. FICHELGEIRGE													
111	ALEXANDERSBAD .....	-	-	-	-	-	-	-	-	-	-	-	-	-
112	ARZBERG, ST. ....	1	26	26	26	2	868	27	-	-	-	-	-	-
113	BERGNERREUTH .....	-	-	-	-	-	-	-	-	-	-	-	-	-
114	BERNSTEIN .....	-	-	-	-	-	-	-	-	-	-	-	-	-
115	BIRKENBUEHL .....	-	-	-	-	-	-	-	-	-	-	-	-	-
116	BRAND B. MARKTREDWITZ .....	-	-	-	1	357	12	-	-	-	-	-	-	-
117	DOERFLAS B. KIRCHENLAM. ....	-	-	-	-	-	-	-	-	-	-	-	-	-
118	ERKERSREUTH .....	-	-	-	1	416	12	-	-	-	-	-	-	-
119	FISCHERN .....	-	-	-	-	-	-	-	-	-	-	-	-	-
120	FRANKEN .....	-	-	-	-	-	-	-	-	-	-	-	-	-
121	GRAFENREUTH .....	-	-	-	-	-	-	-	-	-	-	-	-	-
122	GROSSWENDERN .....	-	-	-	-	-	-	-	-	-	-	-	-	-
123	HAID .....	-	-	-	-	-	-	-	-	-	-	-	-	-
124	HEIDELHEIM .....	-	-	-	-	-	-	-	-	-	-	-	-	-
125	HILDENBACH .....	-	-	-	-	-	-	-	-	-	-	-	-	-
126	HOECHSTAEDT B. THIERSH. ....	-	-	-	-	-	-	-	-	-	-	-	-	-
127	HOHENBERG A. D. EGER, ST. ....	-	-	-	-	-	-	-	-	-	-	-	-	-
128	HOLENBRUNN .....	-	-	-	1	123	3	-	-	-	-	-	-	-
129	KIRCHENLAMITZ, ST. ....	-	-	-	1	525	17	-	-	-	-	-	-	-
130	KORBERSDORF .....	-	-	-	-	-	-	-	-	-	-	-	-	-
131	KOTHIGENBIBERSBACH .....	-	-	-	-	-	-	-	-	-	-	-	-	-
132	LAENGENAU .....	-	-	-	-	-	-	-	-	-	-	-	-	-
133	LAUTERBACH .....	-	-	-	-	-	-	-	-	-	-	-	-	-
134	LORENZREUTH .....	-	-	-	-	-	-	-	-	-	-	-	-	-
135	MARKTL. EUTHEN, ST. ....	1	15	15	15	1	591	17	-	-	-	-	-	-
136	MARKTREDWITZ, GKST. ....	1	335	335	335	3	1785	57	1	782	32	1	1255	49
137	MUEHLBACH .....	-	-	-	-	-	-	-	-	-	-	-	-	-
138	NAGEL .....	-	-	-	-	-	-	-	-	-	-	-	-	-
139	NEJDES .....	-	-	-	-	-	-	-	-	-	-	-	-	-
140	NEUHAUS A. D. EGER .....	-	-	-	-	-	-	-	-	-	-	-	-	-
141	NIEDERLAMITZ .....	-	-	-	-	-	-	-	-	-	-	-	-	-
142	OBERWEISSENACH .....	-	-	-	-	-	-	-	-	-	-	-	-	-
143	RAUMETENGRUEN .....	-	-	-	-	-	-	-	-	-	-	-	-	-
144	REICHHOLDSGRUEN .....	-	-	-	-	-	-	-	-	-	-	-	-	-
145	ROESLAU .....	-	-	-	1	292	9	-	-	-	-	-	-	-
146	ROETHENBACH .....	-	-	-	-	-	-	-	-	-	-	-	-	-
147	SCHIRNDING .....	-	-	-	1	363	11	-	-	-	-	-	-	-
148	SCHLOTTENHOF .....	-	-	-	-	-	-	-	-	-	-	-	-	-
149	SCHOENBRUNN .....	-	-	-	-	-	-	-	-	-	-	-	-	-
150	SCHOENWALD, ST. ....	-	-	-	1	414	13	-	-	-	-	-	-	-
151	SCHWARZENHAMMER .....	-	-	-	-	-	-	-	-	-	-	-	-	-
152	SELB, GKST. ....	1	220	220	220	3	1718	52	1	565	26	1	822	37
153	SELB-PLOESSBERG .....	-	-	-	-	-	-	-	-	-	-	-	-	-
154	SEUSSEN .....	-	-	-	-	-	-	-	-	-	-	-	-	-
155	SILBERBACH .....	-	-	-	-	-	-	-	-	-	-	-	-	-
156	SPIELBERG .....	-	-	-	-	-	-	-	-	-	-	-	-	-
157	STEMMAS .....	-	-	-	-	-	-	-	-	-	-	-	-	-
158	THIERSHEIM, M. ....	-	-	-	1	299	10	-	-	-	-	-	-	-
159	THIERSTEIN, M. ....	-	-	-	1	217	7	-	-	-	-	-	-	-
160	THOELAU .....	-	-	-	-	-	-	-	-	-	-	-	-	-
161	TRDESTAU .....	-	-	-	1	621	20	-	-	-	-	-	-	-
162	UNTERWEISSENACH .....	-	-	-	-	-	-	-	-	-	-	-	-	-
163	VIELITZ .....	-	-	-	-	-	-	-	-	-	-	-	-	-
164	VOITSUMRA .....	-	-	-	-	-	-	-	-	-	-	-	-	-
165	VORDORF .....	-	-	-	-	-	-	-	-	-	-	-	-	-
166	WEISSENSTADT, ST. ....	1	31	31	31	1	477	17	-	-	-	-	-	-
167	WOELSAU .....	-	-	-	-	-	-	-	-	-	-	-	-	-
168	WOELSAUERHAMMER .....	-	-	-	-	-	-	-	-	-	-	-	-	-
169	WUNSIEDEL, ST. ....	1	70	70	70	2	1105	34	1	287	11	1	683	32
444	GEMEINDEFREIE GEBIETE INSGESAMT	6	697	697	697	22	10171	318	3	1634	69	3	2760	118

Erwerbs- tätige ins- gesamt	Erwerbstätigkeit										Bevölkerung mit über- wiegendem Lebens- unterhalt durch eigen- e Rente und dgl.	Berufspendler		Ausbildungs- pendler		Schl. Nr.	
	davon im Wirtschaftsbereich					davon nach der Stellung im Beruf						Aus- pendler	Ein- pendler	Aus- pendler	Ein- pendler		
	Land- u. Forst- wirt- schaft	Produ- zierendes Gewerbe	Handel und Verkehr	Sonstiger Bereich (Dienst- leistungen)	Selb- ständige	Mithel- fende Familien- ange- hörige	Beamte	Ange- stellte (einschl. kaufm. Lehrlinge)	Arbeiter (einschl. gewerbl. Lehrlinge)	Aus- pendler							Ein- pendler
42	43	44	45	46	47	48	49	50	51	52	53	54	55	56			
131	35	54	27	15	20	25	5	16	65	27	77	-	42	-	156		
206	61	113	21	11	29	35	10	15	117	52	120	2	76	110	157		
55	17	26	3	9	16	3	4	5	27	23	16	23	29	19	158		
1381	61	981	215	124	116	57	65	245	898	475	613	250	145	44	159		
205	60	109	22	14	31	39	6	16	113	61	120	9	55	-	160		
376	132	110	16	118	50	99	10	72	145	74	98	102	90	54	161		
844	39	616	98	91	63	58	30	120	573	284	468	107	94	152	162		
80	53	17	5	5	20	38	-	2	20	18	21	3	34	-	163		
490	30	223	162	75	58	31	56	116	229	178	289	281	90	86	164		
2209	110	1188	342	569	282	146	181	510	1090	852	621	1031	80	598	165		
176	81	73	20	2	21	59	1	14									



Schl. Nr.	Gemeinde	Land- und Forstwirtschaft												
		Land- und forstwirtschaftliche Betriebe 1972								Bodennutzung 1972				
		insgesamt	Zu- bzw. Abnahme (-) gegenüber 1971 in %	darunter landwirtschaftliche Betriebe					Gesamtwirtschaftsfläche	Landwirtschaftlich genutzte Fläche	darunter		Waldflächen	
				insgesamt	davon haben eine landwirtschaftlich genutzte Fläche von .....						Ackerland	Dauergrünland		
					0,01	2	5	10						20 und mehr
bis unter					ha									
57	58	59	60	61	62	63	64	65	66	67	68	69		
478	NOCH LKR. LICHTENFELS													
156	REUNDORF .....	22	10,0	22	2	4	9	3	339	253	150	101	51	
157	ROTH .....	37	2,8	36	7	7	12	7	371	309	167	139	7	
158	ROTHMANNSTHAL .....	34	-	30	2	4	10	14	475	267	198	67	182	
159	SCHNEY .....	94	2,1-	43	20	3	3	11	754	452	288	149	199	
160	SCHOENBRUNN .....	32	-	31	6	5	7	13	305	238	173	61	31	
161	SCHWABTHAL .....	50	-	84	7	18	24	31	1577	753	563	184	520	
162	SCHWUERBITZ .....	60	-	34	11	5	9	5	418	287	173	104	74	
163	SERKENDORF .....	28	-	26	-	1	20	5	483	207	134	73	200	
164	SEUBELSDORF .....	20	-	17	6	4	3	4	227	105	63	38	88	
165	STAFFELSTEIN, ST. ....	86	6,2	69	19	6	20	23	1603	614	369	176	614	
166	STETTEN .....	47	-	45	6	5	12	15	699	512	301	198	159	
167	STROESSENDORF .....	18	-	15	9	1	1	3	443	90	50	39	305	
168	STUBLANG .....	54	-	47	8	9	19	10	617	327	208	116	226	
169	THEISAU .....	43	2,4	40	7	5	17	11	513	301	185	111	106	
170	TRIEB .....	43	2,4	41	15	7	8	7	619	424	306	109	75	
171	UETZING .....	84	-	77	15	17	30	12	917	582	372	203	268	
172	UNTERLANGENSTADT .....	22	-	21	6	3	1	9	243	192	97	89	17	
173	UNTERZETTLITZ .....	33	-	33	1	2	6	22	531	426	313	109	59	
174	WALLERSBERG .....	47	-	45	5	7	20	13	669	360	236	120	240	
175	WEIDEN .....	41	2,5	39	2	3	15	19	671	398	330	67	208	
176	WEISMALN, ST. ....	119	0,8-	32	21	15	24	1205	675	425	230	389		
177	WIESEN .....	33	-	31	3	3	11	14	419	277	166	107	119	
178	WOLFSDORF .....	27	3,6-	25	1	5	9	9	318	233	155	76	76	
179	WOLFSLOCH .....	31	3,3	28	4	5	8	8	397	274	167	102	105	
180	ZETTLITZ .....	20	4,8-	19	7	1	5	2	251	181	100	77	34	
444	GEMEINDEFREIE GEBIETE	-	-	-	-	-	-	-	-	-	-	-	-	
	INSGESAMT	3759	0,8	3212	711	502	855	938	49276	28171	18460	9122	15130	

479 LKR. WUNSIEDEL I. FICHELGEIRGE

111	ALEXANDERSBAD .....	57	1,7-	43	8	2	2	18	13	1049	690	461	224	301
112	ARZBERG, ST. ....	32	18,5-	21	16	2	1	1	1	3627	80	40	22	3109
113	BERGERSREUTH .....	14	-	14	-	3	1	4	6	259	229	173	55	20
114	BERNSTEIN .....	67	1,5	56	8	6	4	16	22	1456	929	590	331	409
115	BIRKENBUEHL .....	29	-	25	3	2	3	8	9	501	417	275	141	53
116	BRAND B.MARKTREDWITZ .....	40	2,4-	34	11	8	5	6	4	411	322	153	152	12
117	DOERFLAS B.KIRCHENLAM. ....	25	4,2	22	6	2	6	6	4	375	264	137	126	76
118	ERKERSREUTH .....	26	-	21	5	3	3	7	3	328	235	130	89	30
119	FISCHERN .....	20	4,8-	18	1	-	-	10	7	396	336	239	95	11
120	FRANKEN .....	48	2,0-	40	14	5	3	7	11	847	476	262	206	283
121	GRAFENREUTH .....	47	2,1-	33	5	1	6	2	19	806	611	443	162	151
122	GROSSWENDERN .....	36	-	25	2	1	2	7	13	788	499	321	175	233
123	Haid .....	27	-	23	4	2	5	6	6	448	309	175	131	123
124	HEIDELHEIM .....	40	-	29	6	1	4	11	7	501	359	205	152	122
125	HILDENBACH .....	32	-	25	3	-	-	12	10	708	464	299	160	183
126	HOECHSTAEDT B.THIERSH. ....	75	2,7	61	21	5	7	12	16	1005	753	495	254	155
127	HOHENBERG A.D.EGER, ST. ....	31	-	22	7	2	1	9	3	432	265	149	110	77
128	HCLLENBRUNN .....	49	4,3	31	2	1	-	9	19	1210	722	424	290	352
129	KIRCHENLAMITZ, ST. ....	179	0,6-	55	33	3	12	6	1	4264	244	146	86	3720
130	KCRBERSDORF .....	6	-	6	-	-	-	1	5	251	207	147	60	34
131	KOTHIGENBIBERSBACH .....	38	9,5-	33	5	1	4	10	13	686	552	384	159	67
132	LAENGENAU .....	35	-	32	6	4	1	18	3	565	405	229	163	114
133	LAUTERBACH .....	59	1,7-	53	3	3	14	26	7	889	643	382	258	205
134	LORENZREUTH .....	28	3,4-	22	6	-	3	2	11	540	379	246	131	82
135	MARKTLEUPEN, ST. ....	87	1,1-	29	18	3	4	1	3	621	86	49	281	281
136	MARKTREDWITZ, GKST. ....	66	1,5-	49	11	7	8	13	10	1815	743	422	217	512
137	MUEHLBACH .....	22	-	15	4	3	1	6	1	276	147	96	50	106
138	NAGEL .....	141	-	139	72	40	18	7	2	664	491	222	269	18
139	NEUDES .....	66	-	57	5	-	4	22	26	1663	1111	725	382	450
140	NEUHAUS A.D.EGER .....	35	-	30	12	7	4	3	4	338	234	144	89	50
141	NIEDERLAMITZ .....	44	-	32	5	-	7	14	6	609	394	203	186	147
142	OBERWEISSENBACh .....	22	12,0-	17	2	-	-	9	6	421	282	175	102	116
143	RAUMETENGRUEN .....	35	-	24	5	-	-	7	12	750	529	359	166	177
144	REICHOLDSGRUEN .....	73	2,7-	67	-	-	6	40	21	1896	1234	690	541	590
145	RGESLAU .....	134	-	98	24	7	6	36	25	2291	1338	770	523	710
146	ROETTENBACH .....	26	7,1-	24	7	4	2	5	6	651	268	198	63	271
147	SCHIRNDING .....	26	3,7-	23	7	-	2	10	4	439	292	201	81	19
148	SCHLUTTENHOF .....	14	-	14	3	-	2	4	5	231	214	162	46	1
149	SCHOENBRUNN .....	63	5,0	48	21	4	6	9	8	691	458	271	153	121
150	SCHOENWALD, ST. ....	47	6,0-	40	29	2	2	6	1	1359	185	90	76	907
151	SCHWARZENHAMMER .....	61	-	47	12	5	3	10	17	1366	824	425	281	303
152	SELB, GKST. ....	87	3,6	50	30	9	7	2	2	4631	336	127	139	3599
153	SELB-PLOESSBERG .....	29	3,6	23	7	1	7	3	5	343	230	138	88	67
154	SEUSSEN .....	48	4,0-	40	11	2	1	11	15	780	595	403	186	91
155	SILBERBACH .....	21	-	19	2	2	2	9	4	428	278	156	113	38
156	SPIELBERG .....	40	2,6	29	11	2	2	5	9	451	331	208	120	91
157	STEMMAS .....	24	-	22	-	-	-	13	9	624	470	353	115	114
158	THIERSHEIM, M. ....	49	2,1	42	16	7	4	12	3	507	312	234	71	61
159	THIERSHEIM, M. ....	36	5,3-	28	8	4	1	11	4	363	290	187	101	34
160	THOELAU .....	18	10,0-	13	-	-	-	4	9	595	322	211	107	227
161	TROESTAU .....	87	-	63	24	6	8	14	11	961	645	376	259	185
162	UNTERWEISSENBACh .....	31	-	20	5	-	1	6	8	487	324	212	110	100
163	VIELITZ .....	40	-	35	2	2	1	13	17	1011	701	426	268	238
164	VOITSUMRA .....	53	1,9-	47	11	5	3	22	6	773	550	264	283	155
165	VORDORF .....	68	1,4-	51	13	10	7	18	3	799	459	221	236	279
166	WEISSENSTADT, ST. ....	236	3,3-	73	31	11	13	8	10	5276	602	276	319	4331
167	WOELS AU .....	17	-	12	-	-	-	1	11	555	388	226	159	124
168	WOELS AUERHAMMER .....	3	-	1	-	-	1	-	-	22	9	3	4	7
169	WUNSIEDEL, ST. ....	56	5,7	37	27	3	-	1	6	4626	348	193	127	3950
444	GEMEINDEFREIE GEBIETE	-	-	-	-	-	-	-	-	-	-	-	-	-
	INSGESAMT	2945	0,6-	2102	610	203	216	569	504	61656	26496	15958	9811	28390

noch: Land- und Forstwirtschaft			Nichtlandwirtschaftliche Arbeitsstätten											Schl. Nr.
V														



Schl. Nr.	Gemeinde	Gebietsstand Fläche am 1. Januar 1973 qkm	Bevölkerungsstand										Schl. Nr.						
			Wohnbevölkerung am 31. Dezember 1972						Bevölkerungsdichte (Einwohner je qkm)		Konfessionszugehörigkeit am 27. Mai 1970			Bevölkerungsbewegung					
			insgesamt	männlich	weiblich	Bevölkerungszu- bzw. -abnahme (-) gegenüber			1950	1972	Römisch-katholisch			Evangelisch		Lebendgeborene	Gestorbene	Zugezogene	Fortgezogene
						1939	1950	1961			Anzahl	%		Anzahl	%				
			1	2	3	4	5	6	7	8	9	10		11	12	13	im Jahre 1972		

REGIERUNGSBEZIRK MITTELFRANKEN

KREISFREIE STÄDTE

561	ANSBACH	99,41	40309	18412	21897	24,7	5,0-	2,5-	427	405	11763	29,1	27397	67,9
562	ERLANGEN	76,38	98812	47544	51268	152,0	76,2	28,8	734	1294	38586	40,6	49902	52,5
563	FUERTH	63,46	103942	48177	55765	21,1	1,3-	2,2-	1660	1638	35628	33,8	61064	58,0
564	NUERNBERG	183,07	514976	241587	273389	18,8	35,8	8,5	2071	2813	187165	37,1	273696	54,3
565	SCHWABACH	36,98	32024	15146	16878	83,1	32,7	19,0	652	866	10776	35,3	17966	58,8
	INSGESAMT	459,30	790063	370866	419197	29,9	30,1	8,8	1322	1720	283918	36,6	430025	55,5

LANDKREISE

571	LKR. ANSBACH	23,47	963	480	483	2,8-	37,1-	7,5-	65	41	71	7,2	903	90,9
111	ADELSHOFEN	5,48	449	207	242	16,3	10,4-	18,2	91	82	5	1,2	411	97,4
112	AMMELBRUCH	18,30	1416	673	743	20,9	5,2-	2,8	82	77	1382	95,9	47	3,3
113	ARBERG, M.	18,48	1276	605	671	49,8	1,6-	13,3	70	69	1101	89,7	99	8,1
114	AURACH	57,17	5241	2523	2718	37,9	16,7-	5,3	110	92	1814	34,0	3441	64,5
115	BECHHOFEN, M.	4,37	153	78	75	11,6-	28,5-	16,8-	49	35	83	49,4	85	50,6
116	BELLERSHAUSEN	5,08	255	129	126	12,3	6,6-	10,9	54	50	14	5,6	237	94,0
117	BERTHOLDSDORF	9,58	286	145	141	4,0-	30,4-	1,4-	43	30	4	1,4	285	97,3
118	BETTENFELD	3,79	106	51	55	7,8-	35,0-	14,5-	43	28	117	100,0	-	-
119	BIEDERBACH	11,39	287	136	151	15,1-	36,6-	12,0-	40	25	15	5,2	270	93,1
120	BINZWANGEN	3,33	175	84	91	2,3	35,4-	3,8-	81	53	31	17,7	144	82,3
121	BOCKENFELD	7,62	1295	714	581	14,3	13,6-	4,9	197	170	48	3,8	1180	93,1
122	BRUCKBERG	12,21	360	191	169	-	39,2-	13,9-	48	29	5	1,4	358	98,6
123	BRUNST	4,24	208	104	104	4,0	38,6-	9,2-	80	49	3	1,4	206	96,7
124	BRUNST	6,50	356	176	180	0,8-	26,6-	1,4-	75	55	14	3,9	347	95,6
125	BUCH A. WALD	3,17	65	28	37	30,1-	49,2-	-	40	21	-	-	67	100,0
126	BURGHAUSEN	12,59	2343	1111	1232	96,9	25,8	18,8	148	186	1599	69,2	668	28,9
127	BURGOBERBACH	14,11	1027	508	519	43,4	11,6	15,0	65	73	68	7,1	881	91,9
128	BURK	4,15	129	65	64	16,2-	36,5-	10,4-	49	31	1	0,8	126	99,2
129	CADOLZHOFEN	23,75	1053	473	580	11,2	23,2-	1,9-	58	44	101	9,5	936	87,9
130	COLMBERG, M.	4,39	176	94	82	7,4-	37,8-	3,8-	64	40	8	4,5	170	95,5
131	DAMBACH	18,02	2474	1208	1266	51,8	18,8	11,2	116	137	1190	47,8	1281	51,5
132	DENTLEIN A. FORST, M.	2,71	130	64	66	12,1	15,0-	3,2	56	48	7	5,5	120	93,8
133	DICKERSBRONN	9,84	414	216	198	2,5	29,0-	5,3-	59	42	11	2,6	399	95,9
134	DIEBACH	56,50	3653	1889	1764	56,1	8,6	19,5	60	65	524	15,4	2841	83,3
135	DIETENHOFEN, M.	53,81	9906	4531	5375	51,9	1,5	1,6	181	184	3565	36,0	6137	61,9
136	DINKELSBUEHL, ST.	17,90	1156	539	617	22,1	18,4-	-	79	65	170	14,7	951	82,5
137	DOMBUEHL, M.	18,62	1970	870	1100	26,0	1,0-	9,4	107	106	1516	78,4	399	20,6
138	DUERRWANGEN, M.	6,45	106	54	52	23,2-	37,6-	5,4-	26	16	-	-	105	100,0
139	ECKARTSWEILER	31,07	1489	718	771	4,7	23,6-	0,5	63	48	87	5,8	1410	94,1
140	EHINGEN	7,11	188	87	101	3,9	40,7-	2,6-	45	26	2	1,1	178	98,3
141	ENDSEE	6,98	138	74	64	14,8-	43,0-	13,2-	35	20	1	0,7	137	98,6
142	ERLACH	7,50	187	98	89	9,4	18,0-	0,5	30	25	7	3,8	175	94,1
143	FAULENBERG	137,41	10511	5063	5448	43,0	1,6-	9,2	78	76	2074	19,5	8355	78,4
144	FEUCHTWANGEN, ST.	28,50	1752	864	888	19,3	15,9-	1,9	73	61	240	13,5	1451	81,5
145	FLACHSLANDEN, M.	8,76	385	185	200	0,5	29,1-	8,6-	62	44	18	4,6	370	95,1
146	FRANKENHOFEN	10,17	275	119	156	1,5	35,3-	3,8-	42	27	12	4,6	242	92,4
147	FUERNHEIM	4,26	240	127	113	54,8	11,4-	2,6	64	56	35	14,8	201	84,8
148	GAILNAU	12,32	332	164	168	11,9-	36,9-	12,9-	43	27	10	2,9	329	96,8
149	GASTENFELDEN	12,17	412	199	213	11,6-	36,6-	14,5-	53	34	25	5,8	400	92,6
150	GATTENHOFEN	15,81	1147	562	585	25,4	6,8-	8,9	78	73	512	45,5	590	52,4
151	GEILSHEIM	12,47	643	291	352	3,0	29,4-	6,5-	73	52	43	6,6	609	93,3
152	GEROLFINGEN	12,62	1036	491	545	5,5	37,2-	8,7-	131	82	76	7,2	970	92,1
153	GESLAU	41,96	1304	639	665	1,1-	24,5-	0,7	41	31	66	4,9	1260	94,5
154	GOETTELDORF	5,95	140	79	61	6,7-	37,5-	4,8-	38	24	1	0,7	145	99,3
155	GRAEFENBUCH	3,99	144	68	76	33,3	20,4-	4,6-	45	36	34	24,5	105	75,5
156	GROSSBREITENBRONN	9,30	495	257	238	35,2	19,5-	9,3	66	53	48	10,8	367	82,5
157	GROSSHASLACH	13,99	995	499	496	25,5	15,2-	0,3-	84	71	83	8,3	896	89,9
158	GRUEB	6,85	162	89	73	17,4	22,9-	6,9-	31	24	5	3,1	154	95,7
159	HABELSEE	5,72	186	90	96	1,1-	45,1-	21,2-	59	33	5	2,6	191	97,4
160	HAGENAU	7,64	138	72	66	12,7-	52,1-	27,7-	38	18	6	3,9	146	96,1
161	HARTERSHOFEN	5,89	257	126	131	9,8	32,5-	3,0-	65	44	40	14,3	240	85,7
162	HASLACH	50,17	6822	3243	3579	88,2	15,1	5,2	118	136	1858	27,3	4785	70,2
163	HEILSBRONN, ST.	71,24	2800	2875	44,8	3,5-	8,8	8,8	83	80	4833	85,8	704	12,5
164	HERRIEDEN, ST.	6,27	191	94	97	6,1	33,0-	8,2-	45	30	11	5,7	182	94,3
165	HIRSCHLACH	4,81	127	68	59	8,0-	31,4-	3,3	38	26	2	1,4	137	98,6
166	HOEFSTETTEN	14,02	612	290	322	11,7	15,6-	5,1-	52	44	23	3,6	612	95,9
167	INSINGEN	15,69	1482	728	754	29,0	1,0	13,1	94	94	134	9,2	1318	90,5
168	LANGFURTH	24,98	1885	897	988	32,9	22,1-	6,0-	97	75	335	17,5	1553	81,2
169	LEHRBERG, M.	7,70	621	300	321	5,3	4,0-	3,7	84	81	610	97,4	14	2,2
170	LELLENFELD	9,01	410	200	210	1,2-	26,3-	5,5-	62	46	20	4,7	402	95,0
171	LENTERSHEIM	66,45	4767	2292	2475	23,9	16,4-	1,0	86	72	710	14,8	4021	83,6
172	LEUTERSHAUSEN, ST.	41,13	3152	1555	1597	40,2	16,1-	1,7	91	77	605	18,7	2541	78,7
173	LICHTENAU, M.	7,31	247	122	125	0,4-	37,0-	6,1-	54	34	22	8,8	229	91,2
174	LOHR	10,51	1420	673	747	48,7	7,9-	11,8	147	135	231	16,3	1166	82,3
175	MERKENDORF, ST.	10,52	1293	664	629	36,7	20,8	14,0	102	123	1225	94,2	62	4,8
176	MITTELESCHENBACH	11,93	1147	556	591	35,9	0,4	17,9	96	96	127	11,7	937	86,2
177	MOENCHSROTH	33,78	6538	2543	3995	69,5	15,5	5,7	168	194	660	10,1	5613	86,0
178	NEUENDETLESAU	9,17	800	390	410	102,5	49,8	63,9	58	87	73	11,2	577	88,4
179	NEUSITZ	3,67	191	94	97	6,1	17,7-	3,8	63	52	10	5,3	174	93,0
180	OBERDACHSTETTEN	23,68	1547	750	797	14,8	20,3-	4,2-	82	65	157	9,6	1453	89,3
181	OBERMICHELBAACH	3,66	174	85	89	5,4-	35,1-	7,9-	73	48	1	0,5	183	98,9
182	OBERSCHWANINGEN	3,80	165	74	91	12,7-	41,1-	6,3-	74	43	2	1,3	151	97,4
183	OBERSULZBACH	9,69	269	139	130	8,5-	40,5-	14,1-	47	28	1	0,3	284	96,6
184	OESTHEIM	8,15	357	184	173	1,7-	31,7-	9,8-	64	44	19	5,2	336	92,6
185	OHRENBACH	17,00	622	310	310	2,3	36,7-	0,8-	58	37	23	3,6	610	94,7
186	ORNBAU, ST.	15,13	1345	650	695	22,9	9,2-	3,9	98	89	1224	90,0	115	8,5
187	PETERSAURACH	18,39	2324	1162	1162	109,4	16,5	19,1	109	126	460	20,4	1756	77,9
188	POPPENBACH	3,07	73	39	34	3,9-	18,0-	1,4	29	24	-	-	71	100,0
189	ROECKINGEN	10,88	716	365	351	10,7	20,9-	0,4	83	66	77	10,9	620	87,9
190	RUEHENBURG O. D. T., GKST	32,17	12221	5642	6579	28,2	4,1	6,6	365	380	2700	22,5	8732	72,9
191	RUEHLAND	6,33	666	329	337	34,8	1,5-	16,6	107	105	106	15,8	565	94,0

noch: Bevölkerungsstand														Bevölker			
-------------------------	--	--	--	--	--	--	--	--	--	--	--	--	--	----------	--	--	--

Schl. Nr.	Gemeinde	Gesundheitswesen				Schulwesen								
		Kranken- häuser	Planmäßige Krankenbetten			Volksschulen			Realschulen			Gymnasien		
			ins- gesamt	und zwar in		Schu- len	Schüler	Lehrer	Schu- len	Schüler	Lehrer	Schu- len	Schüler	Lehrer
				Akut- kranken- häusern	öffentlichen Kranken- häusern									
am 31. Dezember 1972				am 1. Oktober 1972										
29	30	31	32	33	34	35	36	37	38	39	40	41		

REGIERUNGSBEZIRK MITTELFRANKEN

KREISFREIE STÄDTE

561 ANSBACH .....	4	1878	303	1878	14	3914	132	-	-	-	3	2272	112
562 ERLANGEN .....	12	3118	1818	2788	16	9250	290	2	1131	53	6	5452	302
563 FUERTH .....	2	873	873	858	23	9488	290	2	1249	61	3	3301	161
564 NUERNBERG .....	13	4107	4074	2773	89	45131	1421	6	4256	201	14	13389	662
565 SCHWABACH .....	1	166	166	166	8	3523	113	1	291	10	2	1686	90
INSGESAMT	32	10142	7234	8463	150	71306	2246	11	6927	325	28	26100	1327

LANDKREISE

571 LKR. ANSBACH													
111 ADELSHOFEN .....	-	-	-	-	-	-	-	-	-	-	-	-	-
112 AMMELBRUCH .....	-	-	-	-	1	383	12	-	-	-	-	-	-
113 ARBERG, M. ....	-	-	-	-	-	-	-	-	-	-	-	-	-
114 AURACH .....	-	-	-	-	2	942	29	-	-	-	-	-	-
115 BECHHOFFEN, M. ....	-	-	-	-	-	-	-	-	-	-	-	-	-
116 BELLERSHAUSEN .....	-	-	-	-	1	60	2	-	-	-	-	-	-
117 BERTHOLDSDORF .....	-	-	-	-	-	-	-	-	-	-	-	-	-
118 BETTENFELD .....	-	-	-	-	-	-	-	-	-	-	-	-	-
119 BIEDERBACH .....	-	-	-	-	-	-	-	-	-	-	-	-	-
120 BINZWANGEN .....	-	-	-	-	-	-	-	-	-	-	-	-	-
121 BOCKENFELD .....	-	-	-	-	-	-	-	-	-	-	-	-	-
122 BRUCKBERG .....	-	-	-	-	-	-	-	-	-	-	-	-	-
123 BRUENST .....	-	-	-	-	-	-	-	-	-	-	-	-	-
124 BRUNST .....	-	-	-	-	-	-	-	-	-	-	-	-	-
125 BUCH A. WALD .....	-	-	-	-	1	156	4	-	-	-	-	-	-
126 BURGHAUSEN .....	-	-	-	-	-	-	-	-	-	-	-	-	-
127 BURGOBERBACH .....	-	-	-	-	1	409	14	-	-	-	-	-	-
128 BURK .....	-	-	-	-	-	-	-	-	-	-	-	-	-
129 CADDLZHOFFEN .....	-	-	-	-	-	-	-	-	-	-	-	-	-
130 COLMBERG, M. ....	-	-	-	-	1	66	2	-	-	-	-	-	-
131 DAMBACH .....	-	-	-	-	-	-	-	-	-	-	-	-	-
132 DENTLEIN A. FORST, M. ....	-	-	-	-	1	407	13	-	-	-	-	-	-
133 DICKERSBRONN .....	-	-	-	-	-	-	-	-	-	-	-	-	-
134 DIEBACH .....	-	-	-	-	1	891	25	-	-	-	-	-	-
135 DIETENHOFEN, M. ....	-	-	-	-	3	1251	40	-	-	1	692	33	-
136 DINKELSBUEHL, ST. ....	1	155	155	155	3	1251	40	-	-	-	-	-	-
137 DOMBUEHL, M. ....	-	-	-	-	1	228	7	-	-	-	-	-	-
139 DJERRWANGEN, M. ....	-	-	-	-	1	371	11	-	-	-	-	-	-
140 ECKARTSWEILER .....	-	-	-	-	-	-	-	-	-	-	-	-	-
141 EHINGEN .....	-	-	-	-	1	223	7	-	-	-	-	-	-
142 ENDSEE .....	-	-	-	-	-	-	-	-	-	-	-	-	-
143 ERLACH .....	-	-	-	-	-	-	-	-	-	-	-	-	-
144 FAULENBERG .....	-	-	-	-	-	-	-	-	-	-	-	-	-
145 FEUCHTWANGEN, ST. ....	1	106	106	106	2	1596	57	1	652	28	1	283	11
146 FLACHSLANDEN, M. ....	-	-	-	-	2	261	10	-	-	-	-	-	-
147 FRANKENHOFEN .....	-	-	-	-	-	-	-	-	-	-	-	-	-
148 FUERNHEIM .....	-	-	-	-	-	-	-	-	-	-	-	-	-
149 GAILNAU .....	-	-	-	-	-	-	-	-	-	-	-	-	-
150 GASTENFELDEN .....	-	-	-	-	-	-	-	-	-	-	-	-	-
151 GATTENHOFEN .....	-	-	-	-	-	-	-	-	-	-	-	-	-
152 GEBSATTEL .....	-	-	-	-	1	239	6	-	-	-	-	-	-
153 GEILSHEIM .....	-	-	-	-	-	-	-	-	-	-	-	-	-
154 GEROLFINGEN .....	-	-	-	-	-	-	-	-	-	-	-	-	-
155 GESLAU .....	-	-	-	-	1	306	12	-	-	-	-	-	-
156 GOETTELDOF .....	-	-	-	-	-	-	-	-	-	-	-	-	-
157 GRAEFENBUCH .....	-	-	-	-	-	-	-	-	-	-	-	-	-
158 GROSSBREITENBRONN .....	-	-	-	-	-	-	-	-	-	-	-	-	-
159 GROSSHASLACH .....	-	-	-	-	1	154	4	-	-	-	-	-	-
160 GRUEB .....	-	-	-	-	-	-	-	-	-	-	-	-	-
161 HABELSEE .....	-	-	-	-	-	-	-	-	-	-	-	-	-
162 HAGENAU .....	-	-	-	-	-	-	-	-	-	-	-	-	-
163 HARTERSHOFEN .....	-	-	-	-	-	-	-	-	-	-	-	-	-
164 HASLACH .....	-	-	-	-	2	906	29	1	492	22	-	-	-
165 HEILSBRONN, ST. ....	-	-	-	-	2	903	28	-	-	-	-	-	-
166 HERRIEDEN, ST. ....	1	44	44	44	2	903	28	-	-	-	-	-	-
167 HIRSCHLACH .....	-	-	-	-	-	-	-	-	-	-	-	-	-
168 HOEFSTETTEN .....	-	-	-	-	-	-	-	-	-	-	-	-	-
169 INSINGEN .....	-	-	-	-	1	410	13	-	-	-	-	-	-
170 LANGFURTH .....	-	-	-	-	1	331	9	-	-	-	-	-	-
171 LEHRBERG, M. ....	-	-	-	-	1	330	13	-	-	-	-	-	-
172 LELLENFELD .....	-	-	-	-	1	59	2	-	-	-	-	-	-
173 LENTERSHEIM .....	-	-	-	-	-	-	-	-	-	-	-	-	-
174 LEUTERSHAUSEN, ST. ....	-	-	-	-	2	727	24	-	-	-	-	-	-
175 LICHTENAU, M. ....	-	-	-	-	1	552	18	-	-	-	-	-	-
176 LOHR .....	-	-	-	-	-	-	-	-	-	-	-	-	-
177 MERKENDORF, ST. ....	-	-	-	-	1	141	4	-	-	-	-	-	-
178 MITTELESCHENBACH .....	-	-	-	-	-	-	-	-	-	-	-	-	-
179 MOENCHSROTH .....	-	-	-	-	1	165	5	-	-	-	-	-	-
180 NEUENDTTELSAU .....	1	202	202	202	1	633	21	1	290	13	1	285	18
181 NEUSITZ .....	-	-	-	-	-	-	-	-	-	-	-	-	-
182 NEUSTETT .....	-	-	-	-	-	-	-	-	-	-	-	-	-
183 OBERDACHSTETTEN .....	-	-	-	-	1	271	8	-	-	-	-	-	-
184 OBERMICHELBAACH .....	-	-	-	-	-	-	-	-	-	-	-	-	-
185 OBERSCHWANGEN .....	-	-	-	-	-	-	-	-	-	-	-	-	-
186 OBERSULZBACH .....	-	-	-	-	-	-	-	-	-	-	-	-	-
187 OESTHEIM .....	-	-	-	-	-	-	-	-	-	-	-	-	-
188 OHRENBACH .....	-	-	-	-	1	336	11	-	-	-	-	-	-
189 ORNBAU, ST. ....	-	-	-	-	1	139	4	-	-	-	-	-	-
190 PETERSAURACH .....	-	-	-	-	1	250	9	-	-	-	-	-	-
191 POPPENBACH .....	-	-	-	-	-	-	-	-	-	-	-	-	-
192 ROECKINGEN .....	-	-	-	-	1	84	2	-	-	-	-	-	-
193 ROTHENBURG O.D.T., GKST	1	101	101	101	2	1262	42	1	352	16	1	628	36
194 RUEGLAND .....	-	-	-	-	-	-	-	-	-	-	-	-	-

Erwerbs- tätige ins- gesamt	Erwerbstätigkeit											Schl. Nr.				
	davon im Wirtschaftsbereich					davon nach der Stellung im Beruf					Bevölkerung mit über- wiegendem Lebens- unterhalt durch eige- ne Rente und dgl.		Berufspendler		Ausbildungs- pendler	
	Land- u. Forst- wirt- schaft	Produ- zierendes Gewerbe	Handel und Verkehr	Sonstiger Bereich (Dienst- leistungen)	Selb- ständige	Mithel- fende Familien- ange- hörige	Beamte	Ange- stellte (einschl. kaufm. Lehrlinge)	Arbeiter (einschl. gewerb- Lehrlinge)	Aus- pendler			Ein- pendler	Aus- pendler	Ein- pendler	
																Aus- pendler
am 27. Mai 1970																
42	43	44	45	46	47	48	49	50	51	52	53	54	55	56		

REGIERUNGSBEZIRK MITTELFRANKEN

KREISFREIE STÄDTE

17356	1181	6580	3385	6210	1732	1228	2458	5446	6492	8915	1385	6668	367	1052	561
41871	653	24704	5202	11312	2482	1208	3161	20156	14864	14428	3903	15410	560	3612	562
51899	725	29510	11001	10663	3751	1335	2743	17551	26519	20383	15252	18232	962	1660	563
243214	2132	124372	57517	59193	17417	5231	19148	94977	106441	95223	13460	81766	2219	5697	564
14525	417	8404	2461	3243	1378	574	1057	4918	6598	5404	4472	4197	446	1097	565
368865	5108	193570	79566	90621	26760	9576	28567	143048	160914	144353	38472	126273	4554	13118	

LANDKREISE

578	342	151	39	46	126	242	17
-----	-----	-----	----	----	-----	-----	----

Schl. Nr.	Gemeinde	Land- und Forstwirtschaft													Schl. Nr.
		Land- und forstwirtschaftliche Betriebe 1972								Bodennutzung 1972					
		ins-gesamt	Zu- bzw. Abnahme (-) gegenüber 1971 in %	darunter landwirtschaftliche Betriebe						Gesamtwirtschaftsfläche	Landwirtschaftlich genutzte Fläche	darunter		Waldflächen	
				ins-gesamt	davon haben eine landwirtschaftlich genutzte Fläche von ha				Ackerland			Dauergrünland			
					0,01	2	5	10					20 und mehr		
				bis unter				ha							
57	58	59	60	61	62	63	64	65	66	67	68	69			

REGIERUNGSBEZIRK MITTELFRANKEN

KREISFREIE STÄDTE

561 ANSBACH	612	0,2-	560	98	76	149	187	50	11406	5608	3403	2065	4013
562 ERLANGEN	390	3,5-	333	101	54	59	84	35	11413	3017	2122	744	5201
563 FUERTH	305	0,3-	273	87	24	42	78	42	6784	3245	2200	595	789
564 NUERNBERG	721	1,4-	648	202	160	160	103	23	29740	4864	3232	950	13329
565 SCHWABACH	322	0,6-	215	74	33	49	46	13	6257	1689	1180	368	3425
INSGESAMT	2350	1,2-	2029	562	347	459	498	163	65601	18423	12137	4722	26758

LANDKREISE

571 LKR. ANSBACH	177	0,6	161	31	38	27	43	22	2105	1528	1156	353	293
111 ADELSHOFEN	66	-	64	12	20	17	11	4	578	440	247	190	112
112 AMMELBRUCH	187	2,6-	172	33	44	56	37	2	1538	1176	613	544	285
113 ARBERG, M.	126	0,8-	119	17	16	28	39	19	1614	1412	780	617	96
114 AURACH	461	0,6-	407	53	87	136	102	29	5182	3505	2075	1402	1252
115 BECHHOFEN, M.	34	3,0	29	4	3	7	12	3	425	349	196	149	48
116 BELLERSHAUSEN	43	-	40	5	4	20	10	1	547	332	257	73	180
117 BERTHOLDSDORF	50	-	46	-	1	11	16	18	977	814	620	191	66
118 BETTENFELD	20	-	18	-	-	1	10	7	405	325	191	132	57
119 BIEDERBACH	51	-	46	5	2	10	12	17	1048	755	420	333	199
120 BINZWANGEN	32	18,5	30	8	3	9	4	6	373	284	199	83	54
121 BOCKENFELD	56	-	49	15	16	6	8	4	549	362	232	116	138
122 BRUCKBERG	69	2,8-	64	7	6	17	29	5	1163	780	539	236	346
123 BRUNST	35	-	33	3	7	9	9	5	487	378	189	187	90
124 BUCH A. WALD	66	-	55	8	10	20	13	4	635	466	260	199	141
125 BURGHAUSEN	14	-	13	-	-	1	5	7	374	305	188	116	60
126 BURGOBERBACH	129	-	125	15	25	49	31	5	1429	1056	620	407	251
127 BURK	101	-	86	19	30	24	12	1	917	489	271	202	228
128 CADOLZHOFFEN	28	-	23	3	5	4	6	5	361	285	168	116	60
129 CÄMMLBERG, M.	112	0,9	103	16	7	19	24	37	2098	1634	870	754	294
130 DANBACH	35	2,9	34	4	2	10	17	1	499	354	202	148	92
131 DENTLEIN A. FORST, M.	171	-	160	45	43	51	20	1	1286	872	431	427	298
132 DICKERSBRONN	23	-	22	-	1	8	12	1	343	240	114	124	49
133 DIEBACH	67	1,5	64	9	10	16	25	4	820	635	432	196	116
134 DIETENHOFEN, M.	353	1,4	308	43	58	92	69	46	4839	3213	2382	810	1278
135 DINKELSBUEHL, ST.	370	2,1-	337	37	39	86	154	21	8750	3492	1700	1756	4403
136 DOMBUEHL, M.	104	-	94	16	17	18	28	15	3571	1046	510	526	2345
137 DUERRWANGEN, M.	155	1,3-	136	31	35	50	20	-	1182	786	384	388	231
138 ECKARTSWILDER	22	-	21	1	1	6	4	9	601	418	191	225	130
139 EHINGEN	217	0,5-	198	35	36	52	59	16	2789	1881	1025	839	661
140 ENDSEE	28	-	27	4	-	4	10	9	531	437	327	105	53
141 ERLACH	25	3,8-	25	-	-	2	8	15	808	628	370	257	126
142 FAULENBERG	35	2,8-	28	5	-	10	8	5	441	322	193	126	63
143 FEUCHTWANGEN, ST.	942	0,9-	874	107	125	253	294	95	15668	9196	4704	4395	5310
144 FLACHSLANDEN, M.	203	1,0-	183	26	43	51	52	11	4404	1659	1046	592	2518
145 FRANKENHOFEN	67	-	62	1	6	22	31	2	872	647	368	274	176
146 FUERNHEIM	48	-	44	9	10	9	13	3	565	375	226	143	122
147 GAILNAU	34	3,0	33	12	2	5	12	2	429	335	176	156	73
148 GASTENFELDEN	67	-	63	6	6	14	22	15	1147	939	482	453	167
149 GATTENHOFEN	86	2,3-	72	17	6	13	23	13	1193	838	671	156	186
150 GEBSATTEL	117	1,7-	111	17	20	21	36	17	1553	1242	857	372	97
151 GEILSHEIM	109	0,9-	101	17	13	27	41	3	1238	924	504	408	207
152 GEROLFINGEN	153	0,6-	146	31	40	34	34	7	1420	1161	646	497	148
153 GESLAU	226	1,3-	211	11	27	33	101	39	3799	2887	1699	1177	699
154 GOETTELDOERF	27	-	24	1	4	10	5	4	488	300	210	87	141
155 GRAEFENBUECH	20	-	16	1	2	4	6	3	345	194	108	86	105
156 GROSSBREITENBRONN	58	-	53	10	4	5	27	7	932	635	427	203	202
157 GROSSHASLACH	110	-	93	19	22	22	18	12	1199	854	602	238	297
158 GRUEB	34	-	24	2	-	-	11	11	683	426	274	151	232
159 HABELSEE	33	5,7-	31	8	1	4	8	10	579	454	375	73	81
160 HAGENAU	35	-	28	1	-	7	11	9	629	473	257	214	120
161 HARTERSHOFEN	41	4,7-	39	8	3	9	13	6	570	466	367	97	46
162 HASLACH	47	-	44	11	14	11	6	2	365	264	134	128	81
163 HEILSBRONN, ST.	308	1,6-	269	70	23	69	65	42	6396	2876	2285	567	3066
164 HERRIEDEN, ST.	542	0,4-	486	58	55	161	177	35	6603	5006	2695	2256	1109
165 HIRSCHLACH	33	-	30	1	1	9	15	4	514	420	251	168	46
166 HOEFSTETTEN	19	-	18	2	-	1	6	9	495	364	286	77	100
167 INSINGEN	95	-	84	7	12	21	26	18	1413	1017	706	300	219
168 LANGFURTH	151	-	138	30	34	39	32	3	1353	954	493	451	276
169 LEHRBERG, M.	168	1,8-	132	31	20	20	40	21	2334	1426	889	530	625
170 LELLENFELD	80	1,3	76	10	20	30	16	-	648	499	291	199	132
171 LENTERSHEIM	74	1,4	73	7	21	16	19	10	897	712	435	270	112
172 LEUTERSHAUSEN, ST.	442	1,3-	400	51	48	111	143	47	6044	4565	2555	1957	871
173 LICHTENAU, M.	295	0,3	255	40	39	80	76	20	3724	2467	1659	762	987
174 LOHR	34	2,9-	33	2	2	6	11	12	710	541	426	112	77
175 MERKENDORF, ST.	144	0,7-	124	23	27	26	43	5	1307	1061	638	409	160
176 MITTELESCHENBACH	140	0,7-	132	24	42	45	20	1	1144	782	485	295	304
177 MOENCHSROTH	115	1,7-	96	29	17	26	21	3	942	664	316	335	177
178 NEUENDEITELSAU	255	0,4-	215	45	35	72	45	18	3143	1879	1372	472	880
179 NEUSITZ	64	-	61	14	7	10	19	11	893	744	490	248	68
180 NEUSTETT	27	3,6-	27	1	4	4	11	7	485	384	298	84	61
181 OBERDACHSTETTEN	137	0,7	107	18	12	19	37	21	2067	1312	705	600	531
182 OBERMICHELBAACH	32	3,0-	30	-	1	9	19	1	437	368	211	153	36
183 OBERSCHWANINGEN	35	-	31	4	3	13	8	3	357	279	168	108	57
184 OBERSULZBACH	51	1,9-	47	3	9	11	18	6	772	494	293	198	247
185 OESTHEIM	57	1,8	54	5	7	15	21	6	836	592	394	193	104
186 OHRENBACH	115	-	107	9	14	23	41	20	1670	1352	1078	256	188
187 ORNBACH, ST.	113	-	105	4	17	39	41	4	1280	1038	616	416	187
188 PETERSAURACH	135	-	122	38	19	28	19	18	1580	1051	732	302	334
189 PUPPENBACH	16	-	14	-	-	-	-	5	329	275	160	113	47
190 ROECKINGEN	96	4,0-	92	19	10	25	31	7	1054	930	530	393	86
191 ROTHENBURG O. D. T. G. K. ST.	140	2,1-	117	39	7	8	23	40	6971	2004	1539	443	4141
192 RUEGLAND	72	-	57	15	9	17	10	6	871	494	335	157	302

noch: Land- und Forstwirtschaft			Nichtlandwirtschaftliche Arbeitsstätten												Schl. Nr.	
Viehbestand am 4. Dez. 1972			Gliederung nach ausgewählten Wirtschaftsbereichen													
Rindvieh	Schweine	Arbeitsstätten	Beschäftigte		Produzierendes Gewerbe				Handel		Verkehr, Dienstleistungen		Auf 100 Einwohner kamen Beschäftigte			Ausgezählte Löhne und Gehälter 1969
			ins-gesamt	weiblich	Arbeitsstätten	Beschäftigte	Arbeitsstätten	Beschäftigte	Arbeitsstätten	Beschäftigte	in nicht-landw. Arbeitsstätten	im Produzierenden Gewerbe				
ins-gesamt	darunter Milchkuhe		am 27. Mai 1970													
70	71	72	73	74	75	76	77	78	79	80	81	82	83	84		

REGIERUNGSBEZIRK MITTELFRANKEN

KREISFREIE STÄDTE

7037	2623	8582	1793	20476	7832	439	9546	610	3316	614	3338	51	24	192628	561
3076	1294	2041	2859	51387	18695	752	33131	893	5650	1002	5152	54	35	625786	562
2407	957	2776	4036	51198	22867	1110	29993	1426	10237	1271	6053	49	28	512699	

Schl. Nr.	Gemeinde	Industrie			Handwerk		Bauhauptgewerbe		Bautätigkeit und Wohnungswesen				Einzelhandel	
		Betriebe mit 10 u. mehr Beschäftigten	Beschäftigte	Geleistete Arbeiterstunden 1972	Betriebe am 31. März 1968	Beschäftigte am 30. Sept. 1967	Betriebe	Beschäftigte	Fertiggestellte		Bestand an		Arbeitsstätten	Beschäftigte
									Wohngebäude	Wohnungen	Wohngebäude	Wohnungen		
		Monatsdurchschnitt 1972		1000	am 30. Juni 1972		1971		am 31. Dez. 1971		am 30. Sept. 1968			
85	86	87	88	89	90	91	92	93	94	95	96	97		

REGIERUNGSBEZIRK MITTELFRANKEN

KREISFREIE STÄDTE

561	ANSEBACH	37	5563	8128	528	4222	35	1103	125	279	6000	14621	402	2106
562	ERLANGEN	68	30623	24908	755	7881	65	2743	291	1278	10903	33803	520	4341
563	FUERTH	129	19856	25601	1233	8044	60	1838	230	1000	11236	41073	575	4241
564	NUERNBERG	516	106351	131438	5188	43158	353	19001	1318	5061	49856	202356	3649	28611
565	SCHWABACH	44	5121	6873	379	2629	30	1342	150	380	5236	11595	271	992
	INSGESAMT	794	167517	196548	8083	65934	543	26027	2114	7998	83271	303448	5817	40291

LANDKREISE

571	LKR. ANSBACH														
111	ACELSHOFEN	1	.	.	23	47	3	5	2	3	239	262	10	14	
112	AMMELBRUCH	.	.	.	7	12	1	.	2	2	88	94	5	4	
113	ARBERG, M.	1	.	.	21	102	2	.	7	10	338	389	8	12	
114	AURACH	.	.	.	18	54	2	.	5	10	268	355	11	14	
115	BECHHOFEN, M.	5	198	338	122	832	8	169	23	43	1125	1556	57	117	
116	BELLERSHAUSEN	.	.	.	2	.	.	.	1	2	41	47	1	.	
117	BERTHOLDSCORF	.	.	.	3	4	.	.	2	2	60	64	2	.	
118	BETTENFELC	1	.	.	1	.	.	.	.	.	60	61	2	.	
119	BIEDERBACH	.	.	.	1	.	.	.	1	2	24	25	1	.	
120	BINZWANGEN	.	.	.	6	9	.	.	.	.	73	78	2	.	
121	BÜCKENFELC	.	.	.	3	4	.	.	1	1	56	63	2	.	
122	BRUCKBERG	1	.	.	14	60	3	21	1	2	116	177	5	13	
123	BRUNST	.	.	.	3	3	.	.	.	.	74	76	3	4	
124	BRUNST	.	.	.	3	6	.	.	2	2	47	51	2	.	
125	BUCH A. WALD	.	.	.	13	37	2	.	.	.	84	98	4	6	
126	BURGHAUSEN	.	.	.	.	.	.	.	.	.	14	14	1	.	
127	BURGOBERBACH	.	.	.	25	134	2	.	14	23	473	743	18	64	
128	BURK	1	.	.	26	168	2	.	2	2	203	259	10	18	
129	CADOLZHOFEN	.	.	.	3	3	.	.	.	.	33	34	1	.	
130	COLMBERG, M.	.	.	.	22	82	3	26	2	2	239	317	7	10	
131	DAMBACH	.	.	.	3	3	1	.	.	.	40	41	3	3	
132	DENTLEIN A. FORST, M.	1	.	.	34	215	3	47	5	9	524	626	31	48	
133	DICKERSBRONN	.	.	.	2	.	.	.	1	1	28	37	.	.	
134	DIEBACH	.	.	.	9	53	1	.	1	1	101	114	2	.	
135	DIETENHOFEN, M.	4	382	566	38	526	5	335	17	29	673	939	24	40	
136	DINKELSBUEHL, ST.	23	1538	3095	190	978	8	258	17	27	1858	3373	136	447	
137	DOMBUEHL, M.	1	.	.	21	95	2	.	4	7	269	360	14	21	
139	DÜRRWANGEN, M.	1	.	.	52	337	1	.	.	2	453	555	25	37	
140	ECKARTSWEILER	.	.	.	.	.	.	.	2	3	27	28	.	.	
141	EFINGEN	1	.	.	22	43	.	.	2	2	340	384	11	17	
142	ENDSEE	.	.	.	2	.	.	.	1	2	40	43	.	.	
143	ERLACH	.	.	.	.	.	.	.	.	.	31	31	1	.	
144	FAULENBERG	.	.	.	3	4	.	.	1	2	43	48	.	.	
145	FEUCHTWANGEN, ST.	8	1355	2109	159	951	9	351	26	55	2158	3181	107	411	
146	FLACHSLANDEN, M.	.	.	.	29	105	4	46	3	5	390	490	14	26	
147	FRANKENHOFEN	.	.	.	8	14	.	.	.	.	65	62	3	4	
148	FUERNHEIM	.	.	.	6	17	1	.	2	4	79	84	3	7	
149	GAILNAU	.	.	.	4	14	1	.	2	4	55	68	1	.	
150	GASTENFELDEN	.	.	.	11	21	1	.	1	1	81	85	2	.	
151	GATTENHOFEN	.	.	.	9	17	1	.	1	3	101	114	2	.	
152	GEBSATTEL	.	.	.	13	24	1	.	4	5	264	347	6	13	
153	GEILSHEIM	.	.	.	12	61	2	.	.	.	150	162	5	12	
154	GEROLFINGEN	.	.	.	24	43	1	.	.	.	250	302	12	23	
155	GESLAU	.	.	.	20	81	3	70	5	9	281	305	6	7	
156	GETTELDORF	.	.	.	5	6	.	.	.	.	30	31	1	.	
157	GRAEFENBUCH	.	.	.	1	.	.	.	.	.	35	37	1	.	
158	GROSSBREITENBRONN	1	.	.	4	14	.	.	2	2	94	123	7	16	
159	GROSSHASLACH	.	.	.	22	55	2	.	1	1	205	267	6	15	
160	GRUEB	.	.	.	.	.	.	.	.	.	26	30	.	.	
161	HABELSEE	.	.	.	4	7	1	.	.	.	48	53	3	3	
162	HAGENAU	.	.	.	3	4	.	.	.	.	32	34	1	.	
163	HARTERSHOFEN	.	.	.	6	12	.	.	.	.	69	78	2	.	
164	HASLACH	.	.	.	8	27	4	.	.	.	64	69	4	4	
165	HEILSBRONN, ST.	6	513	697	110	577	12	519	30	45	1282	2223	72	208	
166	FERRIEDEN, ST.	6	755	1157	63	297	3	114	27	41	1214	1591	47	93	
167	HIRSCHLACH	.	.	.	2	.	.	.	.	.	44	44	1	.	
168	HOFSTETTEN	.	.	.	4	221	.	.	.	.	24	29	1	.	
169	INSINGEN	1	.	.	13	55	2	.	1	1	138	155	4	49	
170	LANGFURTH	1	.	.	34	174	5	39	4	12	306	386	17	25	
171	LEHRBERG, M.	.	.	.	36	121	1	.	5	10	396	634	19	37	
172	LELLENFELD	.	.	.	8	14	2	.	4	5	153	164	7	11	
173	LENTERSHEIM	.	.	.	5	12	.	.	.	.	84	93	3	3	
174	LEUTERSHAUSEN, ST.	2	.	.	89	336	8	79	7	13	1089	1538	51	108	
175	LICHTENAU, M.	3	134	188	52	364	7	146	11	13	606	884	28	48	
176	LOHR	.	.	.	4	16	1	.	1	2	53	60	2	.	
177	MERKENDORF, ST.	2	.	.	20	72	2	.	10	15	286	356	12	20	
178	MITTELSCHENBACH	.	.	.	12	51	2	.	8	11	288	330	4	7	
179	MOENCHSROTH	1	.	.	34	78	3	13	2	3	280	357	16	31	
180	NEUENNETTEL SAU	6	697	1131	64	516	4	125	19	36	800	1518	40	113	
181	NEUSITZ	.	.	.	6	54	2	.	11	19	176	219	4	5	
182	NEUSTETT	.	.	.	2	.	.	.	1	1	39	41	2	.	
183	OBERSCHWABACH	3	82	117	27	108	2	.	2	4	351	498	10	19	
184	OBERSCHWABACH	.	.	.	2	.	.	.	.	.	43	44	1	.	
185	OBERSCHWABACH	.	.	.	1	.	.	.	.	.	43	46	3	3	
186	OBERSULZBACH	.	.	.	4	14	1	.	.	1	62	65	1	.	
187	OESTHEIM	.	.	.	1	.	1	.	3	6	83	92	1	.	
188	OFRENBACH	.	.	.	9	16	1	.	.	.	139	157	4	5	
189	ORNEAU, ST.	1	.	.	19	65	2	.	2	3	299	382	17	31	
190	PETERSAUACH	2	.	.	21	89	3	17	12	20	409	648	18	27	
191	POPPENBACH	.	.	.	1	.	.	.	1	1	16	16	.	.	
192	RECKENINGEN	.	.	.	16	64	2	.	2	4	167	199	6	12	
193	ROTHENBURG O. D. T., GKST	17	3339	5248	201	1139	7	259	33	79	2052	4379	175	754	
194	RUEGLAND	1	.	.	15	56	1	.	2	2	173	212	7	14	

Schl. Nr.	Gemeinde	Fremdenverkehr			Baulandverkehr				Kommunale Finanzen							Schl. Nr.
		Gästebetten am 1. April 1972	Gästekünfte	Gästeübernachtungen	Baulandveräußerungen 1971		Gemeindesteueraufkommen 1972			Schlüsselzuweisungen für die Gemeinden 1973		Steuereinnahmekraft 1972		Realsteueraufbringungskraft 1972		
					Fälle	Fläche	insgesamt	je qm	insgesamt	Grundsteuer A	Grundsteuer B	Gewerbesteuer	insgesamt		darunter Gemeindeanteil an der Einkommensteuer	
		im Fremdenverkehrsjahr 1971/72		Anzahl	1000 qm	1000 DM	DM	1000 DM			DM je Einwohner					
98	99	100	101	102	103	104	105	106	107	108	109	110	111	112		

REGIERUNGSBEZIRK MITTELFRANKEN

KREISFREIE STÄDTE

724	24860	47050	111	232	5434	23,39	15896	139	2225	12574	1543	422	186	345	561
-----	-------	-------	-----	-----	------	-------	-------	-----	------	-------	------	-----	-----	-----	-----



Schl. Nr.	Gemeinde	Gesundheitswesen				Schulwesen								
		Kranken- häuser	Planmäßige Krankenbetten			Volksschulen			Realschulen			Gymnasien		
			ins- gesamt	und zwar in		Schu- len	Schüler	Lehrer	Schu- len	Schüler	Lehrer	Schu- len	Schüler	Lehrer
				Akut- kranken- häusern	öffentlichen Kranken- häusern									

am 31. Dezember 1972				am 1. Oktober 1972										
29	30	31	32	33	34	35	36	37	38	39	40	41		
571	NOCH LKR. ANSBACH	-	-	-	-	-	-	-	-	-	-	-		
195	RUEHLINGSTETTEN	-	-	-	-	-	-	-	-	-	-	-		
196	SACHSEN	-	-	-	1	249	8	-	-	-	-	-		
197	SAUERHEIM	-	-	-	-	-	-	-	-	-	-	-		
198	SCHILLINGSFUERST, ST.	1	61	61	1	524	18	1	162	8	-	-		
199	SCHNELLDORF	-	-	-	1	348	10	-	-	-	-	-		
200	SCHOPFLOCH, M.	-	-	-	1	372	12	-	-	-	-	-		
201	SCHWEINSDORF	-	-	-	-	-	-	-	-	-	-	-		
202	SELGENSTADT	-	-	-	-	-	-	-	-	-	-	-		
203	SINBRUNN	-	-	-	-	-	-	-	-	-	-	-		
204	SONDERNOHE	-	-	-	-	-	-	-	-	-	-	-		
205	STEINSFELD	-	-	-	-	-	-	-	-	-	-	-		
206	SUDDERSDORF	-	-	-	-	-	-	-	-	-	-	-		
207	UNTERNBIBERT	-	-	-	-	-	-	-	-	-	-	-		
208	UNTERSCHWANINGEN	-	-	-	-	-	-	-	-	-	-	-		
209	VEITSAURACH	-	-	-	-	-	-	-	-	-	-	-		
210	VEITSWEILER	-	-	-	-	-	-	-	-	-	-	-		
211	VESTENBERG	-	-	-	-	-	-	-	-	-	-	-		
212	VIRNSBERG	-	-	-	1	68	2	-	-	-	-	-		
213	WAIZENDORF	-	-	-	-	-	-	-	-	-	-	-		
214	WASSERTRUEDINGEN, ST.	1	49	49	1	793	25	1	383	15	-	-		
215	WEIDELBACH	-	-	-	-	-	-	-	-	-	-	-		
216	WEIDENBACH, M.	-	-	-	2	474	16	-	-	-	-	-		
217	WEIHENZELL	-	-	-	1	355	12	-	-	-	-	-		
218	WEILTINGEN, M.	-	-	-	1	210	7	-	-	-	-	-		
219	WEINBERG	-	-	-	1	333	10	-	-	-	-	-		
220	WEISSENBRONN	-	-	-	-	-	-	-	-	-	-	-		
221	WERNSBACH B. ANSBACH	-	-	-	-	-	-	-	-	-	-	-		
222	WETTRINGEN	-	-	-	-	-	-	-	-	-	-	-		
223	WIESETH	-	-	-	1	129	4	-	-	-	-	-		
224	WILBURGSTETTEN	-	-	-	1	401	13	-	-	-	-	-		
225	WINDLMBACH	-	-	-	1	266	9	-	-	-	-	-		
226	WINDSBACH, ST.	-	-	-	1	545	17	-	-	1	333	18		
227	WITTELSHOFEN	-	-	-	1	414	13	-	-	-	-	-		
228	WOERNITZ	-	-	-	-	-	-	-	-	-	-	-		
229	WOLFRAMS-ESCHENBACH, ST	-	-	-	1	585	18	-	-	-	-	-		
230	ZWERNBERG	-	-	-	-	-	-	-	-	-	-	-		
444	GEMEINDEFREIE GEBIETE	-	-	-	-	-	-	-	-	-	-	-		
	INSGESAMT	7	718	718	415	59	21418	691	6	2331	102	5	2221	116

572	LKR. ERLANGEN-HÜCHSTADT	-	-	-	-	-	-	-	-	-	-	-
111	ADELSDORF	-	-	-	1	803	24	-	-	-	-	-
112	ADLITZ	-	-	-	-	-	-	-	-	-	-	-
113	ATZELSBURG	-	-	-	-	-	-	-	-	-	-	-
114	AURACHTAL	-	-	-	1	426	13	-	-	-	-	-
115	BAIERSDORF, ST.	-	-	-	1	529	17	-	-	-	-	-
116	BEERBACH	-	-	-	-	-	-	-	-	-	-	-
117	BOXBRUNN	-	-	-	-	-	-	-	-	-	-	-
118	BRAND	-	-	-	1	412	12	-	-	-	-	-
119	BUBENREUTH	-	-	-	1	344	12	-	-	-	-	-
120	BUCKENHOF	-	-	-	-	-	-	-	-	-	-	-
121	ECKENTAL, M.	-	-	-	2	558	20	-	-	-	-	-
122	ECKERSBACH	-	-	-	-	-	-	-	-	-	-	-
123	ELSENDORF	-	-	-	-	-	-	-	-	-	-	-
124	FRIMMERSDORF	-	-	-	-	-	-	-	-	-	-	-
125	GLEISSENBERG	-	-	-	-	-	-	-	-	-	-	-
126	GREMSDORF	-	-	-	-	-	-	-	-	-	-	-
127	GROSSENSEEBACH	-	-	-	-	-	-	-	-	-	-	-
128	GROSSGESCHAIOT	-	-	-	-	-	-	-	-	-	-	-
129	HAUNDORF	-	-	-	-	-	-	-	-	-	-	-
130	HEMHOFEN	-	-	-	1	392	12	-	-	-	-	-
131	HERLOSBERG, M.	-	-	-	1	586	20	-	-	-	-	-
132	HERZOGENAUACH, ST.	-	-	-	4	1927	60	1	639	27	-	-
133	HESSDORF	-	-	-	1	355	10	-	-	-	-	-
134	HESELBERG	-	-	-	-	-	-	-	-	-	-	-
135	HOECHSTADT A.D. AI., ST.	1	118	118	2	1252	37	-	-	1	870	39
136	KAIRLINDACH	-	-	-	-	-	-	-	-	-	-	-
137	KALCHREUTH	-	-	-	1	228	7	-	-	-	-	-
138	KLEINGESCHAIOT	-	-	-	-	-	-	-	-	-	-	-
139	LJNNERSTADT, M.	-	-	-	1	297	11	-	-	-	-	-
140	MAILACH	-	-	-	-	-	-	-	-	-	-	-
141	MARLDFFSTEIN	-	-	-	-	-	-	-	-	-	-	-
142	MDEHRENDORF	-	-	-	1	209	7	-	-	-	-	-
143	MUEHLHAUSEN, M.	-	-	-	1	538	16	-	-	-	-	-
144	NEUNDORF	-	-	-	-	-	-	-	-	-	-	-
145	NIEDERNDORF	-	-	-	1	252	7	-	-	-	-	-
146	OBERLINDACH	-	-	-	-	-	-	-	-	-	-	-
147	OBERRICHENBACH	-	-	-	-	-	-	-	-	-	-	-
148	ROECKENHOF	-	-	-	-	-	-	-	-	-	-	-
149	ROETTENBACH	-	-	-	1	353	13	-	-	-	-	-
150	ROSENBAACH	-	-	-	-	-	-	-	-	-	-	-
151	SCHIRNSDORF	-	-	-	-	-	-	-	-	-	-	-
152	SCHLUESSELFELD, ST.	-	-	-	1	478	16	-	-	-	-	-
153	SCHWARZENBACH	-	-	-	-	-	-	-	-	-	-	-
154	SPARDORF	-	-	-	1	122	4	-	-	-	-	-
155	STERPERSDORF	-	-	-	-	-	-	-	-	-	-	-
156	THUENGFELD	-	-	-	-	-	-	-	-	-	-	-
157	UNTERMELSENDORF	-	-	-	-	-	-	-	-	-	-	-
158	UTTENREUTH	-	-	-	1	370	13	-	-	-	-	-
159	VESTENBERGSGREUTH, M.	-	-	-	1	141	5	-	-	-	-	-
160	WACHENROTH, M.	-	-	-	-	-	-	-	-	-	-	-
161	WEIHER	-	-	-	-	-	-	-	-	-	-	-
162	WEINGARTSGREUTH	-	-	-	-	-	-	-	-	-	-	-
163	WEISACHGRUND	-	-	-	-	-	-	-	-	-	-	-
164	WEISENDORF, M.	-	-	-	1	520	16	-	-	-	-	-

Erwerbs- tätige ins- gesamt	Erwerbstätigkeit										Bevölkerung mit über- wiegendem Lebens- unterhalt durch eigene Rente und dgl.	Berufspendler		Ausbildungs- pendler		Schl. Nr.	
	davon im Wirtschaftsbereich					davon nach der Stellung im Beruf						Aus- pendler	Ein- pendler	Aus- pendler	Ein- pendler		
	Land- u. Forst- wirt- schaft	Produ- zierendes Gewerbe	Handel und Verkehr	Sonstiger Bereich (Dienst- leistungen)	Selb- ständige	Mithel- fende Familien- angehörige	Beamte	Ange- stellte (einschl. kaufm. Lehrlinge)	Arbeiter (einschl. gewerb- liche Lehrlinge)	Selb- ständige							Mithel- fende Familien- angehörige

am 27. Mai 1970															
42	43	44	45	46	47	48	49	50	51	52	53	54	55	56	
68	32	33	-	3	11	23	1	1	32	28	28	2	28	-	195
1141	265	420	218	238	127	189	106	228	491	313	683	89	175	29	196
81	62	17	1	1	22	42	-	4	13	28	17	-	19	-	197
1070	177	523	136	234	150	154	54	164	548	450	270	170	70	131	198
1660	699	672	123	166	289	542	66	110	653	509	483	91	147	33	199
1024	142	631	113	138	143	122	48	137	574	485	316	214	60	34	200
156	75	65	8	8	39	43	1	9	64	60	54	13	38	26	201
98	85	11	1	1	25	60	-	1	12	32	13	-	25	-	202
288	171	84	12	21	72	101	2	22	91	91	100	14	98	-	203
96	60	23	1	12	22	40	7	3	24	31	24	-	16	22	204
187	93	60	7	27	38	66	7	14	62	50	38	50	50	21	205
95	68	20	4	3	29	47	-	4	15	15	17	7	18	-	206
330	198	83	26	23											



Schl. Nr.	Gemeinde	Land- und Forstwirtschaft													Schl. Nr.
		Land- und forstwirtschaftliche Betriebe 1972								Bodennutzung 1972					
		insgesamt	Zu- bzw. Abnahme (-) gegenüber 1971 in %	darunter landwirtschaftliche Betriebe						Gesamtwirtschaftsfläche	Landwirtschaftlich genutzte Fläche	darunter		Waldflächen	
				insgesamt	davon haben eine landwirtschaftlich genutzte Fläche von ..... ha				Ackerland			Dauergrünland			
					0,01	2	5	10					20 und mehr		
				bis unter				ha							
57	58	59	60	61	62	63	64	65	66	67	68	69			
571	NOCH LKR. ANSBACH														
195	RUEHLINGSTETTEN	28	7,7	26	3	5	11	5	2	272	188	102	84	56	
196	SACHSEN	153	1,3	142	25	36	38	25	18	2227	1478	984	481	480	
197	SAUERHEIM	22	4,3-	21	-	-	12	8	1	301	204	130	73	90	
198	SCHILLINGSFUERST, ST.	131	2,2-	120	31	17	33	25	14	1994	1277	669	530	507	
199	SCHNELLDORF	395	1,5-	361	58	100	103	76	24	3973	2824	1428	1371	801	
200	SCHOPFLOCH, M.	82	1,2-	74	16	11	8	35	4	873	659	296	351	110	
201	SCHWEINSDORF	50	-	49	8	13	15	9	4	494	413	283	127	14	
202	SELGENSTADT	27	-	26	-	2	9	14	1	454	293	173	119	140	
203	SINBRONN	74	3,9-	66	10	7	4	37	8	1159	803	439	357	278	
204	SONDERNOHE	26	-	25	2	10	5	7	1	275	206	126	78	53	
205	STEINSFELD	44	-	40	6	5	3	13	13	648	557	426	123	68	
206	SUDDERSDORF	27	-	26	3	6	7	9	1	364	223	172	50	119	
207	UNTERNBIBERT	78	-	67	15	5	13	20	14	1527	940	591	342	427	
208	UNTERSCHWANINGEN	99	2,1	94	15	15	24	33	7	1557	883	556	320	549	
209	VEITSAURACH	47	2,2	36	3	6	18	9	-	450	281	210	67	127	
210	VEITSWEILER	31	-	28	1	2	16	9	-	373	261	163	98	79	
211	VESTENBERG	70	1,4-	65	14	19	7	19	6	817	566	385	176	201	
212	VIENSBURG	38	2,7	37	7	12	9	8	1	311	263	136	124	31	
213	WAIZENDORF	16	-	13	-	2	4	7	-	213	134	85	47	62	
214	WASSERTRUEDINGEN, ST.	218	0,9-	206	39	38	46	55	28	2938	2115	1221	854	459	
215	WEIDELBACH	55	-	51	6	6	17	17	5	679	512	216	293	106	
216	WEIDENBACH, M.	154	1,3-	140	20	13	36	61	10	5000	1633	1062	544	3127	
217	WEIHENZELL	168	0,6	152	11	30	47	41	23	2582	1665	1075	581	747	
218	WEILINGEN, M.	80	2,4-	73	14	12	23	21	3	800	616	357	252	83	
219	WEINBERG	122	0,8-	118	17	22	48	30	1	1144	898	448	439	148	
220	WEISSBRONN	62	1,6-	58	12	15	15	12	4	628	443	323	117	158	
221	WERNSBACH E. ANSBACH	40	-	38	4	3	9	18	4	622	420	250	166	181	
222	WETTRINGEN	100	-	92	20	16	27	19	10	1159	821	455	358	182	
223	WIESETH	202	-	174	29	27	63	50	5	2052	1466	861	597	504	
224	WILBURGSTETTEN	169	1,2-	155	41	34	48	28	4	1471	1036	544	477	276	
225	WINDLSBACH	139	-	129	15	30	31	40	13	1739	1247	816	418	316	
226	WINDSBACH, ST.	378	1,6-	282	58	34	64	105	21	4911	2776	2044	710	1791	
227	WITTELSHOFEN	155	1,3-	146	10	18	45	62	11	2013	1595	928	655	262	
228	WOERNITZ	166	-	150	12	18	43	48	29	2431	1955	1006	936	296	
229	WOLFRAMS-ESCHENBACH, ST.	151	-	135	16	27	37	47	8	1646	1224	786	427	330	
230	ZWERNBERG	22	4,8	19	2	2	5	10	-	239	181	80	100	37	
444	GEMEINFREIE GEBIETE	-	-	-	-	-	-	-	-	-	-	-	-	-	
	INSGESAMT	13723	0,6-	12355	1941	2047	3326	3725	1316	194949	124876	75640	47889	53689	

572 LKR. ERLANGEN-HÜCHSTADT														
Schl. Nr.	Gemeinde	insgesamt	Zu- bzw. Abnahme (-) gegenüber 1971 in %	insgesamt	0,01	2	5	10	20 und mehr	Gesamtwirtschaftsfläche	Landwirtschaftlich genutzte Fläche	Ackerland	Dauergrünland	Waldflächen
57	58	59	60	61	62	63	64	65	66	67	68	69		
111	ADELSDORF	263	0,8-	246	58	66	65	54	3	2978	1611	1105	484	875
112	ADLITZ	19	-	18	3	6	4	5	-	186	137	80	56	39
113	ATZELSBURG	13	7,1-	12	4	2	4	1	1	304	141	107	30	138
114	AURACHTAL	108	0,9	97	23	9	15	32	18	1613	1087	641	228	397
115	BAIERSDORF, ST.	86	2,4	56	24	7	13	10	2	725	372	243	129	123
116	BEERBACH	41	-	39	2	15	6	16	-	398	321	199	118	52
117	BOXBUNN	32	-	26	1	3	5	16	1	495	291	209	79	138
118	BRAND	46	2,2	43	17	13	8	5	-	274	189	114	73	29
119	BUBENREUTH	32	6,7	21	12	1	2	4	2	315	127	92	33	82
120	BUCKENHOF	7	-	6	2	2	-	2	-	123	53	27	12	10
121	ECKENTAL, M.	285	1,0-	250	89	53	45	53	10	2638	1748	1040	642	573
122	ECKERSBACH	28	-	26	2	3	12	8	1	300	246	186	58	26
123	ELSENDORF	58	-	90	7	20	26	34	3	1323	853	661	186	317
124	FRIMMERSDORF	46	2,2	41	7	4	18	11	1	564	336	261	72	190
125	GLEISSENBERG	31	-	29	4	6	13	3	3	354	226	162	62	98
126	GREMSDORF	59	-	89	18	17	24	28	2	1212	731	465	255	211
127	GROSSENSEEBACH	44	-	42	5	10	13	12	2	685	329	234	91	298
128	GROSSGESCHAIT	34	5,6-	34	10	7	7	9	1	323	250	156	91	44
129	HAUNDORF	48	-	45	10	7	10	14	4	714	417	309	101	157
130	HEMHOFEN	96	1,1	83	27	35	11	7	3	741	419	239	161	196
131	HEROLDSBURG, M.	81	2,4-	76	26	23	14	13	-	723	474	212	165	60
132	HERZOGENAURACH, ST.	148	0,7-	132	22	16	26	38	30	2913	1739	1347	313	889
133	HESSDORF	136	0,7	128	22	41	30	31	4	1544	926	653	262	375
134	HESELBERG	35	2,9	34	3	6	16	9	-	476	263	179	84	104
135	HOECHSTADT A.D. AI., ST.	373	-	265	68	48	82	55	12	3682	1893	1378	499	1241
136	KAIRLINDACH	40	-	36	8	6	15	1	1	497	321	228	90	124
137	KALCHREUTH	110	7,6-	106	24	29	34	19	-	920	667	407	235	103
138	KLEINGESCHAIT	10	-	10	-	1	5	1	3	181	147	82	63	20
139	LONNERSTADT, M.	150	2,0	132	20	23	40	39	10	1879	1154	882	266	625
140	MAILACH	39	4,9-	35	8	9	7	8	3	477	303	236	66	147
141	MARLOFFSTEIN	32	6,7	32	13	9	5	4	1	204	170	93	73	24
142	MOEHRENDORF	117	1,7	105	33	23	20	25	4	1248	714	477	219	342
143	MUEHLHAUSEN, M.	113	0,9	93	16	16	34	25	2	1099	742	588	147	225
144	NEUNDORF	28	-	25	2	5	8	9	1	350	238	172	65	84
145	NIEDERNDORF	66	-	61	21	16	5	12	7	583	432	340	87	61
146	OBERLINDACH	31	3,3	28	5	3	8	7	5	514	281	203	75	149
147	OBERRIECHENBACH	31	-	27	3	2	9	10	3	533	278	200	75	195
148	ROECKENHOF	26	-	26	7	12	6	1	-	138	104	64	37	20
149	ROETTENBACH	112	1,8	109	41	53	14	1	-	668	354	247	105	152
150	ROSENACH	22	-	20	2	2	5	9	2	277	204	128	70	66
151	SCHIRNSDORF	64	-	55	4	6	16	24	5	898	579	435	139	235
152	SCHLUESSELFELD, ST.	118	0,9	111	21	19	37	29	5	3750	883	613	260	2640
153	SCHWARZENBACH	35	-	33	3	-	6	20	4	696	427	309	115	166
154	SPARDORF	13	-	11	-	1	1	6	3	284	195	101	71	54
155	STERPERSDORF	42	-	37	5	6	13	9	4	483	351	259	89	90
156	THUENGFELD	73	4,3	71	14	13	17	22	5	747	622	461	152	70

Schl. Nr.	Gemeinde	Industrie			Handwerk		Bauhauptgewerbe		Bautätigkeit und Wohnungswesen				Einzelhandel	
		Betriebe mit 10 u. mehr Beschäftigten	Beschäftigte	Geleistete Arbeiterstunden 1972	Betriebe am 31. März 1968	Beschäftigte am 30. Sept. 1967	Betriebe	Beschäftigte	Fertiggestellte		Bestand an		Arbeitsstätten	Beschäftigte
									Wohngebäude	Wohnungen	Wohngebäude	Wohnungen		
		Monatsdurchschnitt 1972		1000			am 30. Juni 1972	1971		am 31. Dez. 1971		am 30. Sept. 1968		
85	86	87	88	89	90	91	92	93	94	95	96	97		
571	NCCP LKR. ANSBACH	-	-	-	2	.	-	-	37	38	2	.		
195	RUFHLINGSTETTEN	-	-	-	24	61	-	-	13	18	478	719		
196	SACHSEN	-	-	-	-	-	-	-	1	1	31	32		
197	SAUERHEIM	-	-	-	-	-	-	-	8	12	472	755		
198	SCHILLINGSFUERST, ST.	4	263	483	51	241	7	138	8	12	653	874		
199	SCHNELLDORF	4	175	246	55	318	7	86	19	33	524	856		
200	SCHOPFLOCH, M.	3	153	219	53	424	1	.	2	5	82	54		
201	SCHWEINSDORF	-	-	-	5	31	1	.	4	7	27	29		
202	SELGENSTADT	-	-	-	-	-	-	-	-	-	-	-		
203	SINBRONN	1	-	-	6	17	1	.	1	2	110	129		
204	SCANDERNOHE	-	-	-	4	4	-	-	-	-	36	41		
205	STEINSFELD	1	-	-	8	101	1	.	3	6	67	95		
206	SUDDERSDORF	-	-	-	1	1	1	.	1	1	31	31		
207	UNTERNBIBERT	2	-	-	13	25	2	.	1	2	113	120		
208	UNTERSCHWANINGEN	-	-	-	12	63	3	49	2	3	181	203		
209	VEITSAURACH	1	-	-	7	52	2	.	5	5	88	106		
210	VEITSWELTER	-	-	-	1	1	-	-	1	2	36	40		
211	VESTENBERG	-	-	-	12	59	2	.	2	2	115	130		
212	VIRNSBERG	-	-	-	12	13	-	-	1	2	87	104		
213	WAIZENDORF	-	-	-	2	2	-	-	-	-	37	49		
214	WASSERTRUEDINGEN, ST.	7	508	1231	82	439	4	130	6	11	906	1623		
215	WEIDELBACH	-	-	-	7	9	1	.	-	-	56	61		
216	WEIDENBACH, M.	-	-	-	34	142	2	.	5	10	364	497		
217	WEIMENZELL	-	-	-	18	48	1	.	4	4	225	254		
218	WEILTINGEN, M.	2	-	-	35	99	2	.	-	-	214	271		
219	WEINBERG	-	-	-	9	13	-	-	5	7	223	284		
220	WEISSENBRONN	-	-	-	12	24	1	.	1	2	92	108		
221	WERNSBACH B. ANSBACH	-	-	-	5	6	2	.	-	-	70	81		
222	WETTRINGEN	-	-	-	11	17	1	.	2	3	146	160		
223	WIESETH	1	-	-	28	174	2	.	3	5	310	347		
224	WILBURGSTETTEN	5	179	305	30	160	4	83	2	3	430	555		
225	WINDELSBACH	-	-	-	13	30	4	23	4	8	174	193		
226	WINDSBACH, ST.	5	376	547	74	538	4	206	18	28	847	1284		
227	WITTELSHOFEN	-	-	-	23	49	1	.	1	2	251	275		
228	WICERNITZ	1	-	-	15	34	-	-	3	4	220	237		
229	WOLFRAMS-ESCHENBACH, ST.	3	1444	1829	33	149	2	.	10	19	393	503		
230	ZWERNBERG	-	-	-	-	-	-	-	-	-	20	22		
444	GEMEINDEFREIE GEBIETE	-	-	-	-	-	-	-	-	-	-	-		
	INSGESAMT	142	14525	22088	2612	13228	213	4338	489	834	31880	46018		
											1545	4029		

572 LKR. ERLANGEN-HÜCHSTADT

111	ACELSDORF	8	579	925	62	202	11	125	21	33	835	1161
112	ADLITZ	-	-	-	1	-	-	-	-	-	34	38
113	ATZELSBERG	-	-	-	1	-	-	-	4	6	63	82
114	AURACHTAL	-	-	-	23	55	3	16	7	9	265	378
115	BAIERSDORF, ST.	10	920	1433	59	327	6	100	9	14	713	1306
116	BEERBACH	-	-	-	2	-	-	-	-	-	59	69
117	BCXBRUNN	-	-	-	1	-	-	-	1	1	34	37
118	BRANC	3	84	140	15	45	2	3	2	3	192	259
119	BUBENREUTH	5	471	706	72	339	2	.	12	15	630	1203
120	BUCKENHOF	-	-	-	8	32	-	-	12	17	406	672
121	ECKENTAL, M.	7	237	309	109	548	15	221	52	80	1341	2146
122	ECKERSBACH	-	-	-	1	-	-	-	1	1	30	31
123	ELSENDORF	-	-	-	12	34	1	.	5	7	138	156
124	FRIMMERSDORF	-	-	-	3	4	-	-	1	1	63	67
125	GLEISSENBERG	-	-	-	1	-	-	-	1	1	41	46
126	GREMSDORF	-	-	-	9	15	-	-	8	11	155	183
127	GROSSENSEEBACH	-	-	-	4	5	-	-	12	19	101	175
128	GROSSGESCHAFDT	-	-	-	4	11	1	.	1	2	82	107
129	HAUNDORF	-	-	-	4	14	1	.	2	4	82	105
130	HEMPFEN	3	162	259	24	220	5	113	21	26	470	661
131	HFRDLDSBERG, M.	2	-	-	53	318	7	100	50	68	1059	2089
132	HFRZOGENAUACH, ST.	14	5172	5920	136	802	11	166	83	136	2002	4461
133	HESSDORF	1	-	-	26	88	3	36	11	16	289	393
134	HESSSELBERG	-	-	-	-	-	-	-	-	-	35	35
135	HCECHSTADT A.C.A.I., ST.	6	1484	2118	91	548	10	141	50	60	1368	2165
136	KAIRLINCACH	-	-	-	7	12	-	-	1	2	54	65
137	KALCHREUTH	1	-	-	27	118	3	19	9	14	361	545
138	KLEINGESCHAFDT	1	-	-	1	-	-	-	1	2	41	72
139	LCNNERSTADT, M.	1	-	-	22	76	1	.	3	5	264	320
140	MAILACH	-	-	-	3	4	-	-	-	1	46	49
141	MARLCCFFSTEIN	-	-	-	4	8	-	-	2	2	148	196
142	MCEHRENDORF	-	-	-	25	196	2	.	16	20	450	686
143	MUEHLHAUSEN, M.	1	-	-	25	66	1	.	3	4	234	314
144	NEUNDORF	-	-	-	2	-	-	-	-	-	36	47
145	NIEDERNDORF	2	-	-	17	51	3	206	5	16	314	583
146	OBERLINDACH	-	-	-	-	-	-	-	-	-	33	37
147	OBERRIECHENBACH	1	-	-	7	25	1	.	1	4	102	183
148	RCECKENHOF	-	-	-	6	43	1	.	1	2	57	70
149	RCETTENBACH	-	-	-	21	74	3	28	30	46	482	612
150	RCESENBACH	-	-	-	-	-	-	-	1	1	33	36
151	SCHIRNSDORF	-	-	-	2	-	-	-	3	5	84	108
152	SCHLUESSELFELD, ST.	3	261	439	45	147	1	.	12	21	328	477
153	SCHWARZENBACH	-	-	-	-	-	-	-	1	1	45	49
154	SPARCORF	2	-	-	5	13	-	-	20	20	243	523
155	STERPERSDORF	-	-	-	2	-	-	-	4	5	55	64
156	THUENGFELD	1	-	-	9	36	-	-	2	4	125	147
157	UNTERMEISENDORF	-	-	-	-	-	-	-	-	-	16	16
158	UTTENREUTH	4	64	104	25	109	2	.	25	26	492	826
159	VESTENBERGSGREUTH, M.	1	-	-	13	34	1	.	2	3	84	99
160	WACHENROTH, M.	2	-	-	20	297	1	.	3	5	151	196
161	WEIHER	-	-	-	2	-	-	-	8	17	114	163
162	WEINCARTSGREUTH	-	-	-	4	4	-	-	5	7	101	118
163	WEISACHGRUND	1	-	-	6	14	2	.	1	1	130	136
164	WEISENDORF, M.	2	-	-	32	129	4	78	16	27	463	736

Fremdenverkehr			Baulandverkehr				Kommunale Finanzen									
Gästebetten am 1. April 1972	Gästeankünfte	Gästeübernachtungen	Baulandveräußerungen 1971				Gemeindesteueraufkommen 1972				Schlüsselzuweisungen für die Gemeinden 1973	Steuereinnahmekraft 1972		Realsteueraufbringungskraft 1972		
			Fälle	Fläche	Kaufpreis		insgesamt	darunter				insgesamt	darunter Gemeindeanteil an der Einkommensteuer			
					insgesamt	je qm		Grundsteuer A	Grundsteuer B	Gewerbesteuer						
			im Fremdenverkehrsjahr 1971/72	Anzahl	1000 qm	1000 DM	DM	1000 DM				DM je Einwohner				
98	99	100	101	102	103	104	105	106	107	108	109	110	111	112		
-	-	-	-	-	-	-	23	8	2	13	5	193	77	153		
-	-	-	42	146	1268	8,67	231	23	42	165	275	209	101	148		
173	3716	15554	6	5	40	7,31	464	48	86	326	200	240	109	187		
-	-	-	11	9	55	6,02	391	85	49	251	445	151	71	130		
-	-	-	10	10	80	7,73	540	23	96	416	139	261	102	230		
-	-	-	-	-	-	-	18	11	2	4	37	108	60	56		
-	-	-	-	-	-	-	9	8	0	0	20	59	18	42		
-	-															



Schl. Nr.	Gemeinde	Gesundheitswesen				Schulwesen								
		Kranken- häuser	Planmäßige Krankenbetten			Volksschulen			Realschulen			Gymnasien		
			ins- gesamt	und zwar in		Schu- len	Schüler	Lehrer	Schu- len	Schüler	Lehrer	Schu- len	Schüler	Lehrer
				Akut- kranken- häusern	öffentlichen Kranken- häusern									
am 31. Dezember 1972				am 1. Oktober 1972										
		29	30	31	32	33	34	35	36	37	38	39	40	41

572	NOCH LKR. ERLANGEN-HOECHSTADT	-	-	-	-	-	-	-	-	-	-	-	-	-
444	GEMEINDEFREIE GEBIETE	-	-	-	-	-	-	-	-	-	-	-	-	-
	INSGESAMT	1	118	118	118	27	11092	352	1	639	27	1	870	39
573	LKR. FÜRTH													
111	AMMERNDORF, M. ....	-	-	-	-	-	-	-	-	-	-	-	-	-
112	BRONNBERG .....	-	-	-	-	-	-	-	-	-	-	-	-	-
113	BUCHSCHWABACH .....	-	-	-	-	-	-	-	-	-	-	-	-	-
114	CADDOLZBURG, M. ....	-	-	-	-	2	1125	36	-	-	-	-	-	-
115	GROSSHABERSDORF .....	1	40	-	-	1	455	15	-	-	-	-	-	-
116	GROSSWEISMANNSDORF .....	-	-	-	-	-	-	-	-	-	-	-	-	-
117	HORBACH .....	-	-	-	-	-	-	-	-	-	-	-	-	-
118	KEIDENZELL .....	-	-	-	-	-	-	-	-	-	-	-	-	-
119	KIRCHFARRNBACH .....	-	-	-	-	-	-	-	-	-	-	-	-	-
120	LANGENZENN, ST. ....	1	28	28	28	2	1055	34	-	-	-	-	-	-
121	LEICHENDORF .....	-	-	-	-	1	413	15	-	-	-	-	-	-
122	OBERASBACH .....	-	-	-	-	3	1398	43	1	114	4	1	404	7
123	OBERMICHELBAACH .....	-	-	-	-	-	-	-	-	-	-	-	-	-
124	PUSCHENDORF .....	-	-	-	-	-	-	-	-	-	-	-	-	-
125	ROSSTAL, M. ....	-	-	-	-	1	821	25	-	-	-	-	-	-
126	SEUKENDORF .....	-	-	-	-	-	-	-	-	-	-	-	-	-
127	STEIN B. NUERNBERG .....	-	-	-	-	1	962	32	-	-	-	-	-	-
128	STEINBACH .....	-	-	-	-	-	-	-	-	-	-	-	-	-
129	TUCHENBACH .....	-	-	-	-	-	-	-	-	-	-	-	-	-
130	WEITSBRONN .....	-	-	-	-	2	986	31	-	-	-	-	-	-
131	WEINZIERLEIN .....	-	-	-	-	-	-	-	-	-	-	-	-	-
132	WEITERSDORF .....	-	-	-	-	-	-	-	-	-	-	-	-	-
133	WILHERMSDORF, M. ....	-	-	-	-	1	563	17	-	-	-	-	-	-
134	ZIRNDORF, ST. ....	-	-	-	-	3	1514	49	-	-	-	-	-	-
444	GEMEINDEFREIE GEBIETE	-	-	-	-	-	-	-	-	-	-	-	-	-
	INSGESAMT	2	68	28	28	17	9292	297	1	114	4	1	404	7

575 LKR. NEUSTADT A. D. AISCH-BAD WINDSHEIM

111	ALTMANNSHAUSEN .....	-	-	-	-	-	-	-	-	-	-	-	-	-
112	BAD WINDSHEIM, ST. ....	2	411	186	225	4	1240	38	-	-	-	1	611	27
113	BAUDENBACH, M. ....	-	-	-	-	-	-	-	-	-	-	-	-	-
114	BUCHHEIM .....	-	-	-	-	-	-	-	-	-	-	-	-	-
115	BURGERNHEIM, ST. ....	-	-	-	-	1	668	20	-	-	-	-	-	-
116	BURGHASLACH, M. ....	-	-	-	-	1	421	12	-	-	-	-	-	-
117	DACHSBACH, M. ....	-	-	-	-	1	154	5	-	-	-	-	-	-
118	DIESPECK .....	-	-	-	-	1	459	15	-	-	-	-	-	-
119	DIETERSHEIM .....	-	-	-	-	1	440	14	-	-	-	-	-	-
120	EGENHAUSEN .....	-	-	-	-	-	-	-	-	-	-	-	-	-
121	EMSKIRCHEN, M. ....	-	-	-	-	1	864	27	-	-	-	-	-	-
122	ERGERSHEIM .....	-	-	-	-	1	72	2	-	-	-	-	-	-
123	ERMETZHOFFEN .....	-	-	-	-	1	155	4	-	-	-	-	-	-
124	GALLMERSGARTEN .....	-	-	-	-	-	-	-	-	-	-	-	-	-
125	GERHARDSHOFEN .....	-	-	-	-	-	-	-	-	-	-	-	-	-
126	GOLLACHOSTHEIM .....	-	-	-	-	-	-	-	-	-	-	-	-	-
127	GOLLHOFFEN .....	-	-	-	-	-	-	-	-	-	-	-	-	-
128	GUTENSTETTEN .....	-	-	-	-	-	-	-	-	-	-	-	-	-
129	HAGENBUECHACH .....	-	-	-	-	-	-	-	-	-	-	-	-	-
130	HEMMERSHEIM .....	-	-	-	-	1	229	7	-	-	-	-	-	-
131	HERBOLZHEIM .....	-	-	-	-	-	-	-	-	-	-	-	-	-
132	ICKELHEIM .....	-	-	-	-	1	134	4	-	-	-	-	-	-
133	ILLESHEIM .....	-	-	-	-	-	-	-	-	-	-	-	-	-
134	IPPESHEIM, M. ....	-	-	-	-	1	219	7	-	-	-	-	-	-
135	IPSHEIM, M. ....	-	-	-	-	1	297	9	-	-	-	-	-	-
136	KAUBENHEIM .....	-	-	-	-	-	-	-	-	-	-	-	-	-
137	KUELSCHEIM .....	-	-	-	-	-	-	-	-	-	-	-	-	-
138	LANGENFELD .....	1	3	3	-	-	-	-	-	-	-	-	-	-
139	LANGENSTEINACH .....	-	-	-	-	-	-	-	-	-	-	-	-	-
140	LENKERSHEIM, M. ....	-	-	-	-	-	-	-	-	-	-	-	-	-
141	LINDEN .....	-	-	-	-	-	-	-	-	-	-	-	-	-
142	MAILHEIM .....	-	-	-	-	-	-	-	-	-	-	-	-	-
143	MARKTBERGEL, M. ....	-	-	-	-	-	-	-	-	-	-	-	-	-
144	MARKT BIBART, M. ....	-	-	-	-	1	275	9	-	-	-	-	-	-
145	MARKT ERLBACH, M. ....	-	-	-	-	1	512	17	-	-	-	-	-	-
146	MARKT NORDHEIM, M. ....	-	-	-	-	-	-	-	-	-	-	-	-	-
147	MARKT TASCHENDORF, M. ....	-	-	-	-	-	-	-	-	-	-	-	-	-
148	MAUSDORF .....	-	-	-	-	-	-	-	-	-	-	-	-	-
149	MOERLBACH .....	-	-	-	-	-	-	-	-	-	-	-	-	-
150	MUENCHSTEINACH .....	-	-	-	-	1	246	7	-	-	-	-	-	-
151	NEIDHARDSWINDEN .....	-	-	-	-	-	-	-	-	-	-	-	-	-
152	NEUHOF A.D.ZENN, M. ....	-	-	-	-	1	383	12	-	-	-	-	-	-
153	NEUSTADT A.D.AISCH, ST. ....	1	216	216	216	2	989	33	1	769	30	1	723	32
154	OBERHOECHSTADT .....	-	-	-	-	-	-	-	-	-	-	-	-	-
155	OBERICKELSCHEIM .....	-	-	-	-	-	-	-	-	-	-	-	-	-
156	OBERNZENN, M. ....	-	-	-	-	1	311	9	-	-	-	-	-	-
157	OBERSCHNEIFELD, M. ....	-	-	-	-	1	97	3	-	-	-	-	-	-
158	OTTENHOFEN .....	-	-	-	-	-	-	-	-	-	-	-	-	-
159	RODHEIM .....	-	-	-	-	-	-	-	-	-	-	-	-	-
160	RUTHMANNSEWELER .....	-	-	-	-	-	-	-	-	-	-	-	-	-
161	SCHEINFELD, ST. ....	-	-	-	-	1	641	21	1	204	9	2	563	39
162	SCHORNWEISACH .....	-	-	-	-	-	-	-	-	-	-	-	-	-
163	STIMMERSHOFEN .....	-	-	-	-	1	140	4	-	-	-	-	-	-
164	STEINACH A.D.ENS .....	-	-	-	-	-	-	-	-	-	-	-	-	-
165	SUGENHEIM, M. ....	-	-	-	-	1	511	16	-	-	-	-	-	-
166	TRAUTSKIRCHEN .....	-	-	-	-	1	79	2	-	-	-	-	-	-
167	UEHLFELD, M. ....	-	-	-	-	1	572	17	-	-	-	-	-	-
168	UFFENHEIM, ST. ....	1	90	90	90	1	659	21	1	346	12	1	308	24
169	ULLSTADT .....	-	-	-	-	-	-	-	-	-	-	-	-	-
170	ULSENHEIM .....	-	-	-	-	1	179	5	-	-	-	-	-	-
171	UNTERALTENBERNHEIM .....	-	-	-	-	-	-	-	-	-	-	-	-	-

Erwerbs- tätige ins- gesamt	Erwerbstätigkeit										Bevölkerung mit über- wiegendem Lebens- unterhalt durch eigene Rente und dgl.	Berufspendler		Ausbildungs- pendler		Schl. Nr.	
	davon im Wirtschaftsbereich					davon nach der Stellung im Beruf						Aus- pendler	Ein- pendler	Aus- pendler	Ein- pendler		
	Land- u. Forst- wirt- schaft	Produ- zierendes Gewerbe	Handel und Verkehr	Sonstiger Bereich (Dienst- leistungen)	Selb- ständige	Mithel- fende Familien- ange- hörige	Beamte	Ange- stellte (einschl. kaufm. Lehrlinge)	Arbeiter (einschl. gewerbl. Lehrlinge)	Aus- pendler							Ein- pendler
42	43	44	45	46	47	48	49	50	51	52	53	54	55	56			

39278	5703	24014	3658	5703	4108	4489	1663	8500	20518	12143	17032	7858	4643	2751	444
482	63	283	73	63	60	63	18	106	235	128	274	44	106	-	111
524	66	286	77	95	73	51	19	168	213	163	392	13	102	-	112
481	139	227	73	42	62	103	19	66	231	135	272	20	112	51	113
2320	331	1316	333	340	302	280	105	484	1149	810	1017	328	157	358	114
1652	401	860	220	171	218	313									



Schl. Nr.	Gemeinde	Industrie			Handwerk		Bauhauptgewerbe		Bautätigkeit und Wohnungswesen				Einzelhandel	
		Betriebe mit 10 u. mehr Beschäftigten	Beschäftigte	Geleistete Arbeitsstunden 1972	Betriebe am 31. März 1968	Beschäftigte am 30. Sept. 1967	Betriebe	Beschäftigte	Fertiggestellte		Bestand an		Arbeitsstätten	Beschäftigte
									Wohngebäude	Wohnungen	Wohngebäude	Wohnungen		
		Monatsdurchschnitt 1972		1000			am 30. Juni 1972	1971	am 31. Dez. 1971	am 30. Sept. 1968				
85	86	87	88	89	90	91	92	93	94	95	96	97		
572	NOCH LKR. ERLANGEN-ROECHSTADT	-	-	-	-	-	-	-	-	-	-	-	-	
444	GEMEINDEFREIE GEBIETE	-	-	-	-	-	-	-	-	-	-	-	-	
	INSGESAMT	82	12457	16529	1051	5090	105	1694	541	791	15553	25542	672	1577
573	LKR. FÜRTH													
111	AMMERNDORF, M. ....	1	.	.	19	69	2	.	4	12	188	300	5	14
112	BPCNNAMBERG .....	-	-	-	10	24	-	-	19	35	272	436	4	6
113	BUCHSCHWABACH .....	-	-	-	12	52	3	33	6	12	267	277	5	12
114	CACCLZBURG, M. ....	6	172	218	91	518	13	299	8	20	931	1670	34	69
115	GROSSHABERSDORF .....	4	159	213	46	187	2	.	16	28	667	965	26	52
116	GROSSWEISMANNSDORF .....	-	-	-	10	38	2	.	2	4	122	174	4	6
117	HORBACH .....	-	-	-	2	.	-	-	4	8	155	220	2	6
118	KEICENZELL .....	-	-	-	5	16	2	.	4	5	138	182	3	5
119	KIRCHFARNBACH .....	-	-	-	9	37	1	-	-	-	70	76	1	.
120	LANGENZENN, ST. ....	11	816	1309	87	908	6	391	17	34	1092	2145	64	168
121	LEICHENDORF .....	3	101	170	17	90	3	57	9	18	336	616	5	18
122	OBERSABACH .....	6	139	184	88	455	10	100	49	117	2296	4835	54	174
123	OBERMICHELBACH .....	-	-	-	7	14	-	-	13	21	115	146	4	9
124	PUSCHENDORF .....	2	.	.	10	33	1	.	6	9	197	327	8	14
125	RCSSTAL, M. ....	2	.	.	57	352	9	157	11	23	853	1520	36	77
126	SEUKENDORF .....	-	-	-	10	20	2	.	14	24	236	360	7	9
127	STEIN B. NUERNBERG .....	7	1545	1831	96	483	5	92	75	234	1506	3889	64	823
128	STEINBACH .....	3	219	293	10	83	3	99	15	26	339	521	5	11
129	TUCHENBACH .....	-	-	-	7	14	1	.	12	20	157	232	2	.
130	VEITSDORF .....	5	193	288	36	183	4	58	29	53	710	1505	30	79
131	WEINZIERLEIN .....	-	-	-	8	43	2	.	18	31	269	381	5	7
132	WEITERSDORF .....	-	-	-	3	.	-	-	8	11	130	158	1	.
133	WILHERMSDORF, M. ....	7	136	201	58	291	4	27	13	30	664	1211	35	65
134	ZIRNDORF, ST. ....	33	3024	4666	173	1554	17	473	66	196	2061	5159	114	334
444	GEMEINDEFREIE GEBIETE	-	-	-	-	-	-	-	-	-	-	-	-	-
	INSGESAMT	90	6638	9572	871	5479	92	1916	418	971	13711	27345	522	1963
575	LKR. NEUSTADT A. D. AISCH-BAD WINDSHEIM													
111	ALTMANNSHAUSEN .....	-	-	-	4	8	-	-	1	2	63	71	1	.
112	BAD WINDSHEIM, ST. ....	11	1680	2427	153	900	10	159	43	150	1712	3642	117	363
113	BAUDENBACH, M. ....	-	-	-	17	74	3	37	2	4	223	285	5	13
114	BUCHHEIM .....	-	-	-	10	63	4	41	-	-	129	140	5	6
115	BURGBERNHEIM, ST. ....	4	135	209	55	266	6	135	9	18	551	917	25	74
116	BURGHASLACH, M. ....	2	.	.	54	186	3	46	3	10	470	556	21	40
117	DACHSBACH, M. ....	2	.	.	15	38	-	-	2	4	252	358	8	12
118	DIESPECK .....	5	336	483	37	162	4	61	13	31	600	526	26	48
119	DIETERSHEIM .....	-	-	-	24	58	5	20	6	18	356	513	10	16
120	EGENHAUSEN .....	-	-	-	3	3	-	-	1	2	70	81	3	5
121	EMSKIRCHEN, M. ....	8	233	319	68	309	3	34	14	25	856	1355	32	70
122	ERGERSHEIM .....	-	-	-	10	43	1	.	3	3	134	142	5	9
123	ERMETZHOFFEN .....	1	-	-	12	63	2	.	2	2	138	165	6	11
124	GALLMERSGARTEN .....	1	-	-	7	18	1	-	-	-	85	134	-	-
125	GERHARDSHOFFEN .....	1	-	-	28	53	1	.	7	12	287	343	6	8
126	GOLLACHOSTHEIM .....	-	-	-	7	20	1	-	-	-	62	78	3	3
127	GOLLHOFFEN .....	1	-	-	10	32	-	-	-	-	146	179	2	.
128	GUTENSTETTEN .....	-	-	-	16	66	1	.	2	5	242	299	10	16
129	HAGENBUCHACH .....	-	-	-	8	21	-	-	5	8	155	216	6	14
130	HEMMERSHEIM .....	-	-	-	12	26	-	-	1	2	196	214	3	6
131	HERBOLZHEIM .....	-	-	-	6	7	1	.	-	-	99	102	2	.
132	ICKELHEIM .....	-	-	-	8	33	2	.	1	1	112	138	3	5
133	ILLESHEIM .....	-	-	-	6	16	-	-	1	-	104	156	2	.
134	IPPESHEIM, M. ....	-	-	-	16	45	3	13	2	3	245	277	7	12
135	IPSHHEIM, M. ....	1	-	-	23	80	2	.	5	7	304	426	16	36
136	KAUBENHEIM .....	-	-	-	5	11	1	.	1	1	84	90	3	4
137	KUELSCHEIM .....	-	-	-	1	.	-	-	1	2	89	104	1	.
138	LANGENFELD .....	1	-	-	9	22	1	.	2	4	146	223	5	14
139	LANGENSTEINACH .....	-	-	-	6	14	2	.	1	2	89	96	2	.
140	LENKERSHEIM, M. ....	-	-	-	4	9	1	.	-	-	114	133	2	.
141	LINDEN .....	1	-	-	10	20	1	.	2	2	89	104	2	.
142	MAILHEIM .....	-	-	-	-	-	-	-	-	-	30	31	-	-
143	MARKTBURGEL, M. ....	1	-	-	24	122	2	.	1	3	327	491	5	13
144	MARKT BIBART, M. ....	5	270	408	22	118	1	.	7	11	317	548	14	43
145	MARKT ERLBACH, M. ....	2	-	-	63	295	8	209	16	28	681	1032	33	76
146	MARKT NORCHEIM, M. ....	-	-	-	7	21	2	.	1	2	120	125	5	7
147	MARKT TASCHENDORF, M. ....	-	-	-	16	28	2	.	3	4	207	245	8	12
148	MAUSCORF .....	-	-	-	3	8	-	-	1	1	50	56	2	.
149	MOERLBACH .....	-	-	-	1	.	-	-	1	2	40	43	1	.
150	MUENCHSTEINACH .....	-	-	-	27	106	2	.	6	8	248	327	10	12
151	NEICHARCSWINDEN .....	-	-	-	2	.	-	-	3	4	44	46	-	-
152	NEUCHA A.C. ZENN, M. ....	1	-	-	38	90	2	.	4	18	332	457	10	17
153	NEUSTADT A.C. AISCH, ST. ....	23	1728	2506	183	1310	14	256	33	63	1840	3619	125	467
154	OBEROECHSTAET .....	-	-	-	4	11	1	.	3	5	80	100	4	9
155	OBERICKELSCHEIM .....	-	-	-	13	53	2	.	1	1	126	137	4	9
156	OBERNZENN, M. ....	1	-	-	35	140	3	28	8	17	295	445	14	43
157	OBERSCHNEIFELD, M. ....	-	-	-	23	67	1	.	5	6	277	299	7	11
158	OTTENHOFFEN .....	-	-	-	4	5	-	-	1	1	72	85	2	.
159	ROEHEIM .....	-	-	-	1	5	-	-	1	1	58	63	1	.
160	RUTHMANNSEILER .....	-	-	-	4	.	-	-	-	-	16	18	-	-
161	SCHENNFELD, ST. ....	3	643	1234	69	422	8	164	19	31	777	1216	47	150
162	SCHORNWEISACH .....	-	-	-	11	23	2	.	1	1	101	108	4	8
163	SIMMERSHOFFEN .....	-	-	-	22	48	4	13	4	8	254	325	8	10
164	STEINACH A.C. ENS .....	-	-	-	3	44	-	-	-	-	69	50	3	6
165	SUGENHEIM, M. ....	2	-	-	38	111	4	28	14	25	474	602	15	58
166	TRAUTSKIRCHEN .....	3	89	131	22	63	2	.	4	17	233	287	8	19
167	UEHLFELD, M. ....	3	256	720	35	115	2	.	12	14	355	552	17	39
168	UFFENHEIM, ST. ....	9	848	1270	99	544	6	99	55	89	1084	1857	70	287
169	ULLSTACT .....	-	-	-	8	11	-	-	2	2	124	145	4	7
170	ULSENHEIM .....	-	-	-	9	17	1	.	-	-	89	92	4	5
171	UNTERALTENBERNHEIM .....	-	-	-	11	19	1	.	5	5	117	127	3	3

Schl. Nr.	Gemeinde	Fremdenverkehr			Baulandverkehr				Kommunale Finanzen						
		Gästebetten am 1. April 1972	Gästeankünfte	Gästeprobationen	Baulandveräußerungen 1971		Gemeindesteueraufkommen 1972			Schlüsselzu					

Schl. Nr.	Gemeinde	Gebietsstand Fläche am 1. Januar 1973 qkm	Bevölkerungsstand							Konfessionszugehörigkeit am 27. Mai 1970				Schl. Nr.		
			Wohnbevölkerung am 31. Dezember 1972							Bevölkerungsdichte (Einwohner je qkm)		Römisch-katholisch			Evangelisch	
			insgesamt	männlich	weiblich	Bevölkerungszu- bzw. -abnahme (-) gegenüber			1950	1972	Anzahl	%	Anzahl		%	
						1939	1950	1961								%
			1	2	3	4	5	6	7	8	9	10	11		12	13
575	NOCH LKR. NEUSTADT A.D. AISCHE	1258,76	86783	41515	45268	24,1	14,7-	0,7	81	69	18930	21,9	65836	76,3		
172	UNTERLAIBACH	4,03	152													
173	UNTERNESSELBACH	14,01	621	294	327	21,3	20,0-	2,6	55	44	54	9,2	528	89,8		
174	UNTERZENN	1,85	113	56	57	3,7	30,7-	2,7	88	61	13	12,0	93	86,1		
175	URFERSHEIM	3,41	175	74	101	24,1	16,3-	14,4	61	51	15	7,9	170	89,0		
176	URPHERTSHOFEN	7,65	281	112	169	19,1	24,1-	1,7-	48	37	9	3,2	265	95,7		
177	UTTENHOFEN	4,20	125	65	60	3,1-	29,8-	6,0-	42	30	14	11,1	112	88,9		
178	WALLMERSBACH	5,55	264	134	130	1,5	30,9-	2,9-	69	48	25	9,4	236	89,1		
179	WEIGENHEIM	32,66	980	500	480	6,0-	34,8-	11,3-	46	30	43	4,3	946	94,7		
180	WESTHEIM	12,71	346	181	165	12,6-	25,8-	0,9-	37	27	2	0,6	323	92,0		
181	WILHELMSDORF	7,77	1115	537	578	92,6	31,2	26,1	109	144	118	12,0	829	84,2		
444	GEMEINDEFREIE GEBIETE	25,97	-	-	-	-	-	-	-	-	-	-	-	-		
	INSGESAMT	1258,76	86783	41515	45268	24,1	14,7-	0,7	81	69	18930	21,9	65836	76,3		

574 LKR. NÜRNBERGER LAND															
111	ALFELD	17,80	1048	511	537	3,9-	17,5-	4,2-	71	59	120	10,8	946	84,8	
112	ALTDORF 8. NUERNBG. ST.	26,98	8643	4083	4560	85,8	20,2	20,1	266	320	2325	28,3	5608	68,2	
113	ALTENSITTENBACH	7,00	1922	923	999	92,2	24,3	17,0	221	274	372	21,1	1354	76,8	
114	ASPERTSHOFEN	2,84	226	113	113	40,4	2,6-	24,9	82	79	13	6,0	200	92,6	
115	BEHRINGSDORF	2,79	3114	1454	1660	72,8	7,5	5,1-	1040	1118	964	29,8	2076	64,3	
116	BULLACH	2,08	385	176	209	47,5	17,7	10,0	157	185	212	57,8	153	41,7	
117	BURGHANN	39,15	6998	3364	3634	130,5	55,6	36,7	115	179	1702	25,5	4721	70,7	
118	DEHNBERG	4,42	197	105	92	31,3	21,8-	7,1-	57	45	29	14,6	166	83,8	
119	DIEPERSDORF	4,12	1434	722	712	94,0	52,9	43,3	227	348	311	22,8	1008	74,0	
120	ENGELTHAL	9,20	880	402	478	3,7-	15,4-	2,7-	113	96	148	15,9	766	82,5	
121	ENTENBERG	2,26	217	110	107	6,9	7,7-	8,0	104	96	26	11,0	209	88,2	
122	ENZENDORF	7,29	411	188	223	7,9	37,9-	15,3-	91	56	89	22,0	308	76,0	
123	FEUCHT, M.	9,01	10540	4977	5563	204,8	104,9	33,5	571	1170	4133	41,4	5317	53,3	
124	FOERRENBACH	11,33	772	373	399	60,2	14,3-	7,4	80	68	89	11,9	579	77,4	
125	GERSDORF	6,74	493	239	254	35,8	0,6	13,6	73	73	63	13,3	402	84,8	
127	HAGENHAUSEN	5,11	473	234	239	84,0	43,3	45,1	65	92	373	81,6	83	18,2	
128	HAPPURG	31,26	2695	1285	1410	43,4	5,8-	11,0	92	86	371	14,0	2251	84,7	
129	HARTENSTEIN	15,51	1088	577	511	60,9	21,8	12,2	58	70	496	45,5	443	40,7	
130	HARTMANNSHOF	18,49	1489	726	763	15,2	18,5-	5,5-	99	81	217	14,4	1234	82,2	
131	HENFENFELD	6,65	1603	760	843	68,4	17,5	10,2	205	241	302	19,3	1221	78,1	
132	HENSBRUCK, ST.	15,91	9013	4095	4918	51,3	6,0-	1,4	603	566	2381	27,3	6030	69,2	
133	HEUCHLING	3,46	2099	1048	1051	212,4	118,4	43,8	278	606	633	32,2	1210	61,6	
134	HOEFEN	7,99	557	293	264	12,3	24,9-	7,3-	93	70	434	79,2	102	18,6	
135	KIRCHENSITTENBACH	35,74	1668	820	848	25,0	6,1-	6,7	50	47	122	7,6	1449	89,7	
136	KRUPPACH	4,41	176	79	97	15,8	19,6-	10,7	50	40	9	5,2	163	93,7	
137	KUCHA	4,90	250	125	125	5,5	17,5-	5,5	62	51	17	6,9	229	92,3	
138	LAUF A.D. PEGNITZ, ST.	45,74	19519	9186	10333	93,6	40,3	22,9	304	427	5307	27,6	11641	60,5	
139	LEINBURG	6,74	1544	717	827	72,7	24,2	20,9	184	229	267	18,7	1106	77,6	
140	NEUHAUS A.D. PEGNITZ, M.	16,00	2499	1198	1301	64,8	16,6	9,7	134	156	1926	76,5	541	21,5	
141	NEUNKIRCHEN A.SAND	14,13	4050	1971	2079	226,6	85,7	30,7	154	287	2398	62,7	1130	29,6	
142	OBERHAIDELBACH	2,27	176	91	85	-	32,8-	13,3-	115	78	18	10,0	156	86,7	
143	OBERKRUMBACH	4,61	256	129	127	6,7	9,5-	2,8	61	56	18	7,2	233	92,8	
144	OBERNORF	7,07	236	117	119	38,0	21,6-	10,6-	43	33	141	63,2	77	34,5	
145	OFFENHAUSEN	14,27	987	483	504	24,9	10,2-	4,3	77	69	101	10,4	858	88,6	
146	OTTENSOOS	10,02	1576	769	807	48,4	5,3	3,6	149	157	227	14,1	1375	85,5	
147	PUEMELSBRUNN	30,14	3256	1525	1731	37,3	25,7-	4,1-	145	108	495	15,3	2640	81,6	
148	PUEHLHEIM	6,34	292	145	147	4,3	22,5-	0,3	59	46	22	7,8	2550	90,7	
149	PUESCHELDORF	3,32	105	52	53	18,0-	22,2-	3,7-	41	32	3	3,1	95	96,9	
150	REICHENSWAND	6,84	1893	888	1005	48,6	0,3	5,6	276	277	380	20,5	1443	77,9	
151	RIEDEN	7,06	378	195	183	11,2	3,6-	2,2	56	54	40	11,1	312	86,7	
152	ROETHENBACH A.D.P., ST.	12,41	11752	5774	5978	56,3	27,0	14,6	745	947	5551	49,0	4784	42,2	
153	ROETHENBACH B. ALTDORF	3,11	503	221	282	251,7	127,6	130,7	71	162	108	32,4	215	64,6	
154	RUECKERSDORF	3,56	3994	1884	2110	136,5	41,4	10,9	793	1121	1263	31,3	2394	59,4	
155	SCHNAITACH, M.	46,45	6791	3174	3617	45,1	6,6	8,8	137	146	4766	70,9	1728	25,7	
156	SCHWAIG B. NUERNBERG	3,12	6036	2878	3158	201,3	89,7	51,4	1020	1934	1933	32,5	3530	59,3	
157	SCHWARZENBRUCK	22,23	5845	2858	2987	192,1	80,7	39,8	145	263	1582	28,0	3741	66,2	
158	SIMMELSDORF	27,41	2660	1316	1344	26,4	14,8-	2,2-	114	97	1686	63,2	940	35,2	
160	VELDEN, ST.	21,33	1825	860	965	57,5	14,4	11,3	75	86	302	17,5	1398	81,0	
161	VORRA	22,08	1815	857	958	38,7	16,0-	1,2	98	82	235	13,3	1494	84,6	
162	WEISSENBRUNN	6,87	746	351	395	88,9	35,1	40,0	80	109	123	17,9	545	79,3	
163	WILDENFELS	5,53	199	95	104	41,1	4,7	8,7	34	36	28	13,1	183	85,5	
164	WINKELHAI	6,52	2642	1289	1353	189,4	90,3	57,4	213	405	646	27,0	1658	69,2	
444	GEMEINDEFREIE GEBIETE	140,83	-	-	-	-	100,0-	100,0-	1	-	-	-	-	-	
	INSGESAMT	798,49	139966	66805	73161	81,3	24,1	17,5	141	175	45517	33,5	82700	60,8	

576 LKR. ROTH															
111	ABENBERG, ST.	28,12	3531	1619	1912	54,8	19,3	14,9	105	126	2813	81,2	602	17,4	
112	ALFERSHAUSEN	5,72	362	170	192	3,4	42,9-	23,0-	111	63	60	15,1	337	84,7	
113	ALLERSBERG, M.	51,36	6353	3135	3218	103,8	40,1	28,0	88	124	4586	75,6	1332	22,0	
114	BARTHELMESAURACH	8,34	592	283	309	31,3	2,6	17,7	69	71	51	9,7	446	85,1	
115	BEERBACH	6,07	208	108	100	6,1	22,4-	6,1	44	34	53	24,4	162	74,7	
116	BIRKACH	10,32	405	212	193	25,0	4,7	12,8	38	39	238	61,7	142	36,8	
117	BUECHENBACH	32,99	3640	1772	1868	160,0	78,5	23,2	62	110	1203	34,5	2147	61,6	
118	DUERRENMUNGENAU	6,61	284	133	151	22,9	10,7-	1,7-	48	43	52	17,2	241	79,8	
119</															

Schl. Nr.	Gemeinde	Gesundheitswesen				Schulwesen								
		Kranken- häuser	Planmäßige Krankenbetten			Volksschulen			Realschulen			Gymnasien		
			ins- gesamt	und zwar in		Schu- len	Schüler	Lehrer	Schu- len	Schüler	Lehrer	Schu- len	Schüler	Lehrer
				Akut- kranken- häusern	öffentlichen Kranken- häusern									
am 31. Dezember 1972				am 1. Oktober 1972										
		29	30	31	32	33	34	35	36	37	38	39	40	41

575	NOCH LKR. NEUSTADT A.D. AISCH-BAD WINDSHEIM	-	-	-	-	-	-	-	-	-	-	-	-	-
172	UNTERLAUMBACH	-	-	-	-	-	-	-	-	-	-	-	-	-
173	UNTERNESSELBACH	-	-	-	-	-	-	-	-	-	-	-	-	-
174	UNTERNZENN	-	-	-	-	-	-	-	-	-	-	-	-	-
175	URFERSHEIM	-	-	-	-	-	-	-	-	-	-	-	-	-
176	URPHERTSHOFEN	-	-	-	-	-	-	-	-	-	-	-	-	-
177	UTTENHOFEN	-	-	-	-	-	-	-	-	-	-	-	-	-
178	WALLMERSBACH	-	-	-	-	-	-	-	-	-	-	-	-	-
179	WEIGENHEIM	-	-	-	-	-	-	-	-	-	-	-	-	-
180	WESTHEIM	-	-	-	-	-	-	-	-	-	-	-	-	-
181	WILHELMSDORF	-	-	-	-	-	-	-	-	-	-	-	-	-
444	GEMEINDEFREIE GEBIETE	-	-	-	-	-	-	-	-	-	-	-	-	-
	INSGESAMT	5	720	495	531	31	10946	340	3	1319	51	5	2205	122

574	LKR. NÜRNBERGER LAND													
111	ALFELD	-	-	-	-	1	138	4	-	-	-	-	-	-
112	ALTDORF B. NUERNBG., ST.	2	301	301	80	1	1129	36	-	-	1	958	45	-
113	ALTENSITTENBACH	-	-	-	-	1	152	4	-	-	-	-	-	-
114	ASPERTSHOFEN	-	-	-	-	-	-	-	-	-	-	-	-	-
115	BEHRINGERSDORF	-	-	-	-	1	147	4	-	-	-	-	-	-
116	BULLACH	-	-	-	-	-	-	-	-	-	-	-	-	-
117	BURGTHANN	-	-	-	-	2	986	34	-	-	-	-	-	-
118	DEHNBERG	-	-	-	-	-	-	-	-	-	-	-	-	-
119	DIEPERSDORF	-	-	-	-	1	533	17	-	-	-	-	-	-
120	ENGELTHAL	1	270	-	270	1	205	9	-	-	-	-	-	-
121	ENTENBERG	-	-	-	-	-	-	-	-	-	-	-	-	-
122	ENZENDORF	-	-	-	-	-	-	-	-	-	-	-	-	-
123	FEUCHT, M.	-	-	-	-	3	1131	38	1	618	28	-	-	-
124	FOERRENBACH	-	-	-	-	1	28	1	-	-	-	-	-	-
125	GERSDORF	-	-	-	-	-	-	-	-	-	-	-	-	-
127	HAGENHAUSEN	-	-	-	-	-	-	-	-	-	-	-	-	-
128	HAPPURG	-	-	-	-	1	471	16	-	-	-	-	-	-
129	HARTENSTEIN	-	-	-	-	1	74	2	-	-	-	-	-	-
130	HARTMANNSHOF	-	-	-	-	1	376	12	-	-	-	-	-	-
131	HENFENFELD	-	-	-	-	1	163	5	-	-	-	-	-	-
132	HERSBRUCK, ST.	1	127	127	127	2	1296	42	1	509	20	1	508	27
133	HEUCHLING	-	-	-	-	1	237	7	-	-	-	-	-	-
134	HOEFEN	-	-	-	-	-	-	-	-	-	-	-	-	-
135	KIRCHENSITTENBACH	-	-	-	-	1	125	4	-	-	-	-	-	-
136	KRUPPACH	-	-	-	-	-	-	-	-	-	-	-	-	-
137	KUCHA	-	-	-	-	-	-	-	-	-	-	-	-	-
138	LAUF A.D. PEGNITZ, ST.	1	168	168	168	5	2029	63	1	746	32	1	977	47
139	LEINBURG	-	-	-	-	-	-	-	-	-	-	-	-	-
140	NEUHAUS A.D. PEGNITZ, M.	-	-	-	-	1	397	12	-	-	-	-	-	-
141	NEUNKIRCHEN A.SAND	-	-	-	-	1	380	12	-	-	-	-	-	-
142	OBERHAIDELBACH	-	-	-	-	-	-	-	-	-	-	-	-	-
143	OBERKRUMBACH	-	-	-	-	-	-	-	-	-	-	-	-	-
144	OBERNDORF	-	-	-	-	-	-	-	-	-	-	-	-	-
145	OFFENHAUSEN	-	-	-	-	1	145	4	-	-	-	-	-	-
146	OTTENSDOOS	-	-	-	-	1	310	9	-	-	-	-	-	-
147	POMMELSBRUNN	-	-	-	-	1	295	9	-	-	-	-	-	-
148	PUEHLHEIM	-	-	-	-	-	-	-	-	-	-	-	-	-
149	PUESCHELDORF	-	-	-	-	-	-	-	-	-	-	-	-	-
150	REICHENSCHWAND	-	-	-	-	1	235	7	-	-	-	-	-	-
151	RIEDEN	-	-	-	-	-	-	-	-	-	-	-	-	-
152	ROETHENBACH A.D.P., ST.	1	26	26	26	2	1163	34	-	-	1	121	-	-
153	ROETHENBACH B. ALTDORF	-	-	-	-	-	-	-	-	-	-	-	-	-
154	RUECKERSDORF	-	-	-	-	1	467	16	-	-	-	-	-	-
155	SCHNAITTACH, M.	1	86	86	86	3	1204	38	-	-	-	-	-	-
156	SCHWAIß B. NUERNBERG	1	57	-	-	1	712	23	-	-	-	-	-	-
157	SCHWARZENBRUCK	1	200	200	-	1	468	15	-	-	-	-	-	-
158	SIMMELSDORF	-	-	-	-	1	177	5	-	-	-	-	-	-
160	VELDEN, ST.	-	-	-	-	1	354	10	-	-	-	-	-	-
161	VORRA	-	-	-	-	-	-	-	-	-	-	-	-	-
162	WEISSENBRUNN	-	-	-	-	1	109	4	-	-	-	-	-	-
163	WILDENFELS	-	-	-	-	-	-	-	-	-	-	-	-	-
164	WINKELHAID	-	-	-	-	1	486	16	-	-	-	-	-	-
444	GEMEINDEFREIE GEBIETE	-	-	-	-	-	-	-	-	-	-	-	-	-
	INSGESAMT	9	1235	908	731	43	16122	512	3	1873	80	4	2564	119

576	LKR. ROTH													
111	ABENBERG, ST.	1	50	50	-	1	435	13	1	131	8	-	-	-
112	ALFERSHAUSEN	-	-	-	-	-	-	-	-	-	-	-	-	-
113	ALLERSBERG, M.	-	-	-	-	2	1107	32	-	-	-	-	-	-
114	BARTHELMESAURACH	-	-	-	-	1	73	2	-	-	-	-	-	-
115	BEERBACH	-	-	-	-	-	-	-	-	-	-	-	-	-
116	BIRKACH	-	-	-	-	-	-	-	-	-	-	-	-	-
117	BUECHENBACH	-	-	-	-	1	679	22	-	-	-	-	-	-
118	DUERRENMUNGENAU	-	-	-	-	-	-	-	-	-	-	-	-	-
119	ECKERSMUEHLÉN	-	-	-	-	1	144	4	-	-	-	-	-	-
120	EYSOELDEN, M.	-	-	-	-	1	321	10	-	-	-	-	-	-
121	GEORGENSGMUEND	-	-	-	-	-	-	-	-	-	-	-	-	-
122	GREDDING, ST.	1	28	28	28	2	938	27	-	-	-	-	-	-
123	GROSSSCHWARZENLOHE	-	-	-	-	-	-	-	-	-	-	-	-	-
124	GUSTENFELDEN	-	-	-	-	-	-	-	-	-	-	-	-	-
126	HEIDELCK, ST.	-	-	-	-	1	551	17	-	-	-	-	-	-
127	HILPOLTSTEIN, ST.	1	27	27	27	2	745	27	1	677	33	1	536	29
128	KAMMERSTEIN	-	-	-	-	1	60	2	-	-	-	-	-	-
129	KLEINSCHWARZENLOHE	-	-	-	-	1	151	4	-	-	-	-	-	-
130	LAIBSTADT	-	-	-	-	1	69	2	-	-	-	-	-	-
131	LAY	-	-	-	-	-	-	-	-	-	-	-	-	-
132	LEERSTETTEN	-	-	-	-	-	-	-	-	-	-	-	-	-
133	MECKENHAUSEN	-	-	-	-	1	441	14	-	-	-	-	-	-
134	MOSBACH	-	-	-	-	-	-	-	-	-	-	-	-	-

Erwerbs- tätige ins- gesamt	Erwerbstätigkeit										Bevölkerung mit über- wiegendem Lebens- unterhalt durch eige- ne Rente und dgl.	Berufspendler		Ausbildungs- pendler		Schl. Nr.
	davon im Wirtschaftsbereich					davon nach der Stellung im Beruf						Aus- pendler	Ein- pendler	Aus- pendler	Ein- pendler	
	Land- u. Forst- wirt- schaft	Produ- zierendes Gewerbe	Handel und Verkehr	Sonstiger Bereich (Dienst- leistungen)	Selb- ständige	Mithel- fende Familien- ange- hörige	Beamte	Ange- stellte (einschl. kaufm. Lehrlinge)	Arbeiter (einschl. gewerbli. Lehrlinge)	Bewölke- rung mit über- wiegendem Lebens- unterhalt durch eige- ne Rente und dgl.						
		42	43	44	45	46	47	48	49	50	51	52	53	54	55	56

85	48	22	9	6	17	32	7	6	23	25	31	-	7	4	172
335	183	99	27	26	69	114	3	35	114	113	103	5	79	-	173
61	42	16	2	1	14	28	1	3	15	14	15	1	11	-	174
94	64	21	1	8	16	48	2	3	25	30	28	2	25	18	175
107	42	28	5	32	19	20	3	14	51	82	34	2	42	12	176
65	49	10	6	-	15	23	-	3	24	23	14	-	20		



Schl. Nr.	Gemeinde	Land- und Forstwirtschaft												
		Land- und forstwirtschaftliche Betriebe 1972							Bodennutzung 1972					
		insgesamt	Zu- bzw. Abnahme (-) gegenüber 1971 in %	darunter landwirtschaftliche Betriebe					Gesamtwirtschaftsfläche	Landwirtschaftlich genutzte Fläche	darunter		Waldflächen	
				davon haben eine landwirtschaftlich genutzte Fläche von ..... ha							Ackerland	Dauergrünland		
				0,01	2	5	10	20 und mehr						
bis unter					ha									
57	58	59	60	61	62	63	64	65	66	67	68	69		
575	NOCH LKR. NEUSTADT A.D. AISCH-BAD WINDSHEIM	28	6,7-	25	5	1	6	11	2	417	246	178	67	134
172	UNTERLAIBACH	97	1,0	89	8	17	22	33	9	1354	947	739	208	298
173	UNTERNESSELBACH	15	-	13	-	1	1	7	4	468	226	160	64	222
174	UNTERZENN	22	-	22	1	4	1	11	5	452	335	289	44	6
175	URFERSHEIM	28	-	27	7	2	4	10	4	458	292	159	123	64
176	URPHERTSHOFEN	17	-	16	-	2	2	2	10	419	353	307	45	23
177	UTTENHOFEN	46	-	43	2	12	11	11	7	577	481	425	49	45
178	WALLMERSBACH	168	0,6-	162	20	30	38	51	23	3157	1950	1640	288	925
179	WEIGENHEIM	64	1,5-	63	9	8	12	24	10	1140	788	594	191	254
180	WESTHEIM	56	1,8-	47	15	5	9	12	6	695	425	287	130	219
181	WILHELMSDORF	-	-	-	-	-	-	-	-	-	-	-	-	-
444	GEMEINDEFREIE GEBIETE	-	-	-	-	-	-	-	-	-	-	-	-	-
	INSGESAMT	7603	0,5-	6912	1139	1059	1415	2253	1046	124030	77613	59308	17423	35797

574 LKR. NÜRNBERGER LAND														
Schl. Nr.	Gemeinde	insgesamt	Zu- bzw. Abnahme (-) gegenüber 1971 in %	insgesamt	0,01	2	5	10	20 und mehr	Gesamtwirtschaftsfläche	Landwirtschaftlich genutzte Fläche	Ackerland	Dauergrünland	Waldflächen
57	58	59	60	61	62	63	64	65	66	67	68	69		
111	ALFELD	142	-	123	12	40	40	26	5	1964	1005	655	343	652
112	ALTDORF B.NUERNBG., ST.	308	-	248	105	60	45	33	5	6196	1326	687	554	4082
113	ALTSITTENBACH	64	4,5-	51	18	9	8	16	-	669	357	190	147	228
114	ASPERSHOFEN	32	-	30	9	15	4	2	-	233	127	71	52	83
115	BEHRINGERSDORF	16	5,9-	11	3	1	4	3	-	3435	95	46	33	3168
116	BULLACH	34	8,1-	33	8	12	8	5	-	277	182	101	77	77
117	BURGTTHAN	396	1,8	338	120	95	59	54	10	3502	1894	910	936	1133
118	DEHNBERG	25	-	21	4	6	3	8	-	324	154	97	55	129
119	DIEPERSDORF	64	1,5-	59	24	21	6	7	1	389	272	138	122	68
120	ENGELTHAL	87	1,1-	80	20	29	13	16	2	714	504	253	237	151
121	ENTENBERG	32	-	28	7	14	6	1	-	219	115	53	61	80
122	ENZENDORF	44	-	32	10	4	9	7	2	774	232	141	86	351
123	FEUCHT, M.	41	4,7-	27	10	7	9	1	-	4510	195	53	74	3634
124	FOERRENBACH	105	-	88	28	25	26	9	-	953	432	272	132	370
125	GERSDORF	69	1,4-	65	12	30	10	10	3	603	427	205	215	133
127	HAGENHAUSEN	44	-	41	9	13	14	5	-	420	234	107	127	115
128	HAPPURG	338	-	287	119	78	53	32	5	3034	1402	849	501	1216
129	HARTENSTEIN	131	-	92	19	18	21	29	5	1712	773	524	241	676
130	HARTMANNSHOF	130	0,8-	104	24	17	35	25	3	1826	807	544	242	737
131	HENFENFELD	76	1,3-	65	28	11	17	5	4	673	350	212	134	162
132	HERSBRUCK, ST.	174	0,6	114	60	20	18	15	1	2973	562	239	207	1892
133	HEUHLING	28	-	25	7	7	5	5	1	333	182	105	59	64
134	HOEFEN	46	2,1-	43	5	11	10	15	2	557	363	218	142	114
135	KIRCHENSITTENBACH	257	-	236	54	70	54	46	12	3503	1653	1013	623	1404
136	KRUPPACH	37	8,8	32	2	13	10	6	1	432	243	150	91	154
137	KUCHA	44	2,2-	41	4	14	16	4	3	529	309	192	117	167
138	LAUF A.D. PEGNITZ, ST.	437	0,5-	355	146	81	54	69	5	4008	2002	1025	861	1457
139	LEINBURG	87	2,2-	78	27	23	13	14	1	632	399	198	188	144
140	NEUHAUS A.D. PEGNITZ, M.	133	-	103	25	35	20	19	4	4479	664	428	211	3482
141	NEUNKIRCHEN A.SAND	84	1,2-	65	15	15	9	19	7	1304	684	462	203	415
142	OBERRHEIDELBACH	41	3,1-	29	4	13	6	6	-	282	173	84	86	75
143	OBERRHEIDELBACH	30	4,8-	39	16	9	9	3	2	420	239	131	102	141
144	OBERRDORF	36	-	29	5	4	3	13	4	534	311	150	148	178
145	OFFENHAUSEN	170	1,2-	159	39	70	39	9	2	1433	794	405	357	501
146	OTTENSOOS	79	11,2-	72	20	14	20	17	1	960	542	256	270	321
147	POMMELSBRUNN	279	0,7	202	91	35	34	38	4	2784	1138	687	384	1258
148	PUEHLHEIM	52	-	51	9	14	14	11	3	627	382	211	162	220
149	PUESCHELDORF	28	-	25	4	7	9	4	1	295	184	100	84	87
150	REICHENSCHWAND	72	2,7-	56	20	12	13	9	2	820	340	186	149	349
151	RIEDEN	62	-	58	8	17	23	6	4	710	431	292	132	190
152	ROETHENBACH A.D.P., ST.	48	-	42	10	15	10	6	1	865	287	119	120	223
153	ROETHENBACH B. ALTDORF	25	13,6-	19	5	4	4	4	2	267	178	96	76	70
154	RUECKERSDORF	26	-	23	13	5	3	1	1	280	116	40	46	19
155	SCHNAITACH, M.	399	1,3	344	93	81	80	78	12	5753	2402	1416	930	2768
156	SCHWAIß 8. NUERNBERG	9	12,5	8	2	3	-	2	1	294	122	54	33	11
157	SCHWARZENBRUCK	103	1,0	91	34	26	15	14	2	1414	523	238	244	658
158	SIMMELSDORF	203	2,5	164	57	30	39	31	7	2663	1113	628	405	1283
160	VELDEN, ST.	159	-	122	38	35	19	19	11	2108	886	578	295	843
161	VORRA	184	0,5-	127	36	38	25	24	4	2155	824	557	246	982
162	WEISSENBRUNN	65	-	59	17	26	8	8	-	558	271	159	108	221
163	WILDENFELS	30	7,1	27	4	4	10	8	1	413	213	123	89	162
164	WINKELHAID	58	-	54	17	17	5	11	4	567	349	206	138	141
444	GEMEINDEFREIE GEBIETE	-	-	-	-	-	-	-	-	-	-	-	-	-
	INSGESAMT	5663	0,2-	4715	1476	1273	987	828	151	77380	29762	16856	11676	37242

noch: Land- und Forstwirtschaft			Nichtlandwirtschaftliche Arbeitsstätten															
Viehbestand am 4. Dez. 1972			Arbeitsstätten		Beschäftigte						Gliederung nach ausgewählten Wirtschaftsbereichen				Auf 100 Einwohner kamen Beschäftigte		Ausgezählte Löhne und Gehälter 1969	Schl. Nr.
insgesamt	darunter Milchkuhe	Schweine	insgesamt	weiblich	Produzierendes Gewerbe		Handel		Verkehr, Dienstleistungen		Arbeitsstätten	Beschäftigte	Arbeitsstätten	Beschäftigte	in nichtlandw. Arbeitsstätten	im Produzierenden Gewerbe		
					Arbeitsstätten	Beschäftigte	Arbeitsstätten	Beschäftigte	Arbeitsstätten	Beschäftigte								
70	71	72	73	74	75	76	77	78	79	80	81	82	83	84				
347	119	519	5	8	4	1	1	2	4	1	2	5	1	12	172			
1052	424	2499	17	50	12	9	40	3	3	4	6	9	7	309	173			
274	97	427	5	11	3	4	9	-	-	1	2	10	8	54	174			
423	146	892	1	2	1	-	-	-	-	1	2	1	-	-	175			
357	135	570	4	23	19	2	3	-	-	1	2	8	1	106	176			
444	153	810	3	7	3	-	-	2	4	1	3	6	-	6	177			
491	178	2239	12	40	3	3	24	3	6	4	7	15	9	154	178			
1971	766	4812	32	64	20	15	35	7	11	8	16	6	4	175	179			
917	311	1985	12	18	5	4	6	1	1	5	9	5	2	26	180			
558	242	800	53	428	192	33	392	8	11	7	12	43	40	2733	181			
93472	34228	156716	3540	22784	8542	1362	13248	1099	3214	1129	3647	26	15	157358	444			

576 LKR. ROTH														
Schl. Nr.	Gemeinde	insgesamt	Zu- bzw. Abnahme (-) gegenüber 1971 in %	insgesamt	0,01	2	5	10	20 und mehr	Gesamtwirtschaftsfläche	Landwirtschaftlich genutzte Fläche	Ackerland	Dauergrünland	Waldflächen
57	58	59	60	61	62	63	64	65	66	67	68	69		

Schl. Nr.	Gemeinde	Industrie			Handwerk		Bauhauptgewerbe		Bautätigkeit und Wohnungswesen				Einzelhandel	
		Betriebe mit 10 u. mehr Beschäftigten	Beschäftigte	Geleistete Arbeiterstunden 1972	Betriebe am 31. März 1968	Beschäftigte am 30. Sept. 1967	Betriebe	Beschäftigte	Fertiggestellte		Bestand an		Arbeitsstätten	Beschäftigte
									Wohngebäude	Wohnungen	Wohngebäude	Wohnungen		
		Monatsdurchschnitt 1972		1000			am 30. Juni 1972	1971		am 31. Dez. 1971		am 30. Sept. 1968		
85	86	87	88	89	90	91	92	93	94	95	96	97		
575	NCC-LKR. NEUSTADT A.C. AISCHE-BAD WINDSHEIM	-	-	-	2	-	-	1	1	45	58	2	-	
172	UNTERLAIMBACH	-	-	-	11	42	1	6	10	139	162	4	6	
173	UNTERNESSELBACH	-	-	-	4	4	-	-	-	26	26	-	-	
174	UNTERNZENN	-	-	-	2	-	-	2	2	39	40	1	-	
175	URFERSHEIM	-	-	-	2	-	-	1	2	50	55	-	-	
176	URPHERTSHOFEN	-	-	-	6	21	2	-	-	64	73	1	-	
177	UTTENHOFEN	-	-	-	21	48	3	16	4	254	274	8	12	
178	WALLMERSBACH	-	-	-	6	8	1	-	2	84	50	2	-	
179	WEIGENHEIM	-	-	-	25	160	2	-	4	185	328	4	6	
180	WESTHEIM	5	159	221	-	-	-	-	-	-	-	-	-	
181	WILHELMSDORF	-	-	-	-	-	-	-	-	-	-	-	-	
444	GEMEINDEFREIE GEBIETE	97	7594	11817	1518	6756	138	1818	361	714	18069	27269	753	2160
	INSGESAMT	97	7594	11817	1518	6756	138	1818	361	714	18069	27269	753	2160

574	LKR. NÜRNBERGER LAND														
111	ALFELD	-	-	-	30	96	2	-	3	8	267	338	15	23	
112	ALTDORF B. NUERNBG., ST.	13	1619	2518	129	685	8	151	58	83	1550	2881	70	236	
113	ALTENSITTENBACH	1	-	-	25	134	3	120	17	22	360	634	8	25	
114	ASPERTSHOFEN	-	-	-	2	-	-	-	2	3	49	59	2	-	
115	BEHRINGERSDORF	3	125	172	41	152	6	62	14	18	668	1244	20	53	
116	BULLACH	-	-	-	4	8	-	-	3	4	78	94	2	-	
117	BURGMANN	8	1043	1434	69	353	7	104	36	49	1514	2150	35	65	
118	DEHNBERG	-	-	-	-	-	-	-	-	-	49	62	-	-	
119	DIEPERSDORF	2	-	-	22	69	3	23	13	30	282	470	7	13	
120	ENGELTHAL	-	-	-	17	31	2	-	3	5	189	259	5	10	
121	ENTENBERG	-	-	-	1	-	-	-	1	3	57	74	2	-	
122	ENZENDORF	1	-	-	6	16	-	-	3	4	77	145	3	5	
123	FEUCHT, M.	7	1414	2111	106	717	14	170	80	206	1829	3566	85	237	
124	FOERRENBACH	-	-	-	11	56	1	-	3	4	164	232	3	5	
125	GERSDORF	-	-	-	7	18	-	-	3	6	99	120	2	-	
127	HAGENHAUSEN	-	-	-	9	13	2	-	3	3	105	107	2	-	
128	HAPPURG	1	-	-	55	186	7	49	16	24	575	827	18	30	
129	HARTENBERG	3	501	1435	11	16	-	-	3	6	194	287	9	14	
130	HARTMANNSHOF	2	-	-	27	106	4	21	12	17	321	522	10	19	
131	HENFENFELD	-	-	-	19	50	1	-	8	18	333	537	9	14	
132	HERSBRUCK, ST.	21	1305	1518	158	916	8	89	46	202	1600	3465	110	618	
133	HEUCHLING	2	-	-	25	151	2	-	13	20	452	712	7	10	
134	HOEFEN	-	-	-	3	8	-	-	-	-	104	161	3	5	
135	KIRCHENSITTENBACH	-	-	-	30	77	5	24	4	7	389	481	14	18	
136	KRUPPACH	-	-	-	-	-	-	-	1	1	40	46	1	-	
137	KUCHA	-	-	-	4	20	2	-	1	1	60	67	4	6	
138	LAUF A.D. PEGNITZ, ST.	27	5706	7792	233	1522	13	300	90	211	3010	6855	174	778	
139	LEINBURG	2	-	-	32	139	3	35	10	15	318	457	14	27	
140	NEUHAUS A.D. PEGNITZ, M.	4	444	593	42	221	5	58	10	16	470	889	23	46	
141	NEUNKIRCHEN A.SAND	7	833	1181	29	111	2	-	12	44	633	1338	21	48	
142	OBERRHADELBACH	-	-	-	1	-	-	-	-	-	42	52	2	-	
143	OBERKRUMBACH	-	-	-	2	-	-	-	-	-	62	67	2	-	
144	OBERRUNDORF	-	-	-	-	-	-	-	3	4	54	67	-	-	
145	OFFENHAUSEN	-	-	-	20	43	2	-	3	4	242	263	10	13	
146	OTTENSOOS	2	-	-	21	109	3	15	6	15	309	532	12	20	
147	POMMELSBRUNN	2	-	-	67	239	5	48	11	18	750	1206	27	46	
148	PUEHLHEIM	-	-	-	2	-	-	-	3	4	93	100	4	5	
149	PUESCHELDORF	-	-	-	1	-	-	-	1	1	31	32	-	-	
150	REICHENSCHWAND	5	100	177	30	125	5	38	9	15	380	639	10	20	
151	RIEDEN	-	-	-	2	-	1	-	1	2	85	57	2	-	
152	ROETHEBACH A.C.P., ST.	8	4357	5696	102	670	9	188	87	179	1547	4036	92	244	
153	ROETHEBACH B. ALTDORF	-	-	-	3	14	-	-	12	14	103	134	3	28	
154	RUECKERSDORF	2	-	-	48	209	2	-	16	32	927	1434	30	57	
155	SCHNAITACH, M.	8	183	303	133	587	8	150	35	57	1272	2152	72	203	
156	SCHWAIIG B. NUERNBERG	10	856	1288	46	300	9	196	15	110	1172	2150	31	87	
157	SCHWARZENBRUCK	4	248	387	67	375	5	65	17	33	1027	1617	27	63	
158	SIMMELSDORF	2	-	-	48	209	6	56	11	23	563	875	20	31	
160	VELDEN, ST.	1	-	-	40	180	4	34	7	11	364	570	15	28	
161	VORRA	-	-	-	41	195	4	77	6	9	419	609	14	27	
162	WEISSENBRUNN	-	-	-	12	64	-	-	3	5	171	229	2	-	
163	WILDENFELS	1	-	-	1	-	-	-	2	3	50	54	2	-	
164	WINKELHAID	-	-	-	25	173	5	59	19	30	518	831	11	22	
444	GEMEINDEFREIE GEBIETE	-	-	-	-	-	-	-	-	-	-	-	-	-	
	INSGESAMT	149	22171	30557	1859	9378	169	2298	735	1600	26057	47289	1070	3236	

576	LKR. ROTH														
111	ABENBERG, ST.	3	109	196	46	144	4	28	12	15	704	981	47	82	
112	ALFERSHAUSEN	-	-	-	11	34	-	-	1	1	97	116	6	9	
113	ALLERSBERG, M.	11	467	706	72	420	11	183	44	70	1267	1952	53	124	
114	BARTHELMESAUACH	-	-	-	16	32	-	-	2	3	116	152	3	3	
115	BEERBACH	-	-	-	3	17	1	-	-	-	37	40	4	6	
116	BIRKACH	-	-	-	3	5	1	-	3	5	101	134	-	-	
117	BUECHENBACH	-	-	-	29	79	6	36	12	17	653	1085	24	46	
118	DUERRERMUNGENAU	-	-	-	2	-	-	-	-	-	63	66	2	-	
119	ECKERSMUEHLEN	3	199	269	29	372	4	355	16	21	378	556	16	41	
120	EYSOELDEN, M.	3	113	148	26	71	1	-	7	9	294	367	14	27	
121	GEORGENSMUENDE	7	1017	1685	59	319	3	59	12	20	1032	1625	45	114	
122	GREISING, ST.	5	307	547	101	497	9	197	43	57	1285	1781	50	99	
123	GROSSSCHWARZENLOHE	1	-	-	8	25	2	-	36	51	418	649	11	19	
124	GUSTENFELDEN	-	-	-	7	31	1	-	2	2	111	138	2	-	
126	HEIDECK, ST.	5	200	331	51	216	3	15	25	28	738	1091	35	69	
127	HILPOLTSTEIN, ST.	13	774	1138	87	809	7	110	61	114	1510	2385	60	163	
128	KAMMERSTEIN	-	-	-	10	40	2	-	2	3	208	273	5	9	
129	KLEINSCHWARZENLOHE	1	-	-	8	37	3	13	27	32	331	434	6	13	
130	LAIBSTADT	-	-	-	5	7	-	-	1	2	75	94	2	-	
131	LAY	-	-	-	-	-	-	-	2	2	35	36	-	-	
132	LEERSTETTEN	-	-	-	7	45	7	53	85	93	579	739	6	15	
133	MECKENHAUSEN	1	-	-	23	97	6	98	14	18	307	365	13	20	
134	MCSBACH	-	-	-	-	-	-	-	1	1	55	58	1	-	

Schl. Nr.	Gemeinde	Fremdenverkehr			Baulandverkehr				Kommunale Finanzen						
		Gästebetten am 1. April 1972	Gästeankünfte	Gästeübernacht											

Schl. Nr.	Gemeinde	Gebietsstand	Bevölkerungsstand											Schl. Nr.											
			Wohnbevölkerung am 31. Dezember 1972							Bevölkerungsdichte (Einwohner je qkm)		Konfessionszugehörigkeit am 27. Mai 1970													
			Fläche am 1. Januar 1973	insgesamt	männlich	weiblich	Bevölkerungszu- bzw. -abnahme (-) gegenüber			1950	1972	Römisch-katholisch			Evangelisch										
							1939	1950	1961			Anzahl	%		Anzahl	%									
			qkm	2	3	4	5	6	7	8	9	10	11		12	13									
576	NOCH LKR. ROTH																								
135	MUEHLSTETTEN	7,72	808	372	436	198,2	77,6	78,0	59	105	558	68,3	246	30,1											
136	PRUENST	13,23	360	199	161	3,4	24,8-	10,1	36	27	40	10,7	330	88,0											
137	REDNITZHEMBACH	13,01	3273	1586	1687	204,2	90,3	41,7	132	252	1102	37,2	1796	60,6											
138	REGELSBACH	12,12	791	376	415	43,6	3,4-	16,8	68	65	135	17,4	625	80,5											
139	RITTERSBACH	8,34	606	312	294	84,8	20,2	24,9	60	73	102	19,6	411	79,0											
140	ROETHENBACH B.ST.WOLFG	10,73	2091	1016	1075	280,2	126,3	112,5	86	195	592	36,3	956	58,6											
141	ROETTENBACH	13,95	1392	694	698	148,6	61,7	11,5	62	100	1200	87,5	140	10,2											
142	ROHR, ST.	11,39	791	395	396	25,0	12,5-	8,8	79	69	78	9,8	715	89,8											
143	ROTH	66,58	16663	8715	7948	97,1	44,0	23,2	174	250	5656	37,1	8786	57,6											
144	RUDLETZHOLZ	2,26	76	33	43	10,6-	35,0-	1,3-	52	34	76	97,4	1	1,3											
145	SCHWAND B.NUERNBERG,M.	12,93	1436	704	732	107,8	38,9	42,3	80	111	383	28,6	911	68,0											
146	SCHWIMBACH	5,75	193	107	86	13,5-	37,7-	8,5-	54	34	9	4,4	193	95,1											
147	SPALT, ST.	35,72	4172	2040	2132	27,5	11,6-	1,2-	132	117	3492	83,3	658	15,7											
148	THALMAESSING, M.	54,11	3355	1609	1746	22,3	18,2-	1,3	76	62	664	20,1	2618	79,1											
149	VOLKERSGAU	11,06	338	178	160	17,4	12,7-	14,2	35	31	45	12,9	280	80,2											
150	WASSERMUNGENAU	6,86	711	344	367	39,1	11,0-	14,5	116	104	86	12,6	584	85,8											
151	WENDELSTEIN, M.	27,31	5461	2648	2813	147,2	73,1	66,5	116	200	1761	34,3	3082	60,1											
152	WERNFELS	8,90	577	279	298	24,6	9,7-	4,3-	72	65	462	80,8	104	18,2											
444	GEMEINDEFREIE GEBIETE	39,13	-	-	-	-	100,0-	100,0-	0	-	-	-	-	-											
	INGSAMT	899,31	94266	46625	47641	85,7	29,3	26,5	81	105	46157	51,9	40032	45,0											
577	LKR. WEISSBURG-GUNZENHAUSEN																								
111	ABSBERG, M.	8,23	712	283	429	7,2-	19,3-	14,1-	107	86	444	60,9	272	37,3											
112	AHA	6,70	478	233	245	30,2	9,3-	18,9	79	71	72	15,4	392	83,9											
113	ALTESHEIM	11,70	588	286	302	-	33,9-	1,4	76	50	26	4,4	567	95,6											
114	ALTENMUHR	5,04	1155	536	619	47,9	10,7-	0,3	257	229	270	23,2	871	74,9											
115	BERGEN	6,84	407	196	211	19,0	22,6-	2,0	77	59	29	6,9	384	91,9											
116	BIBURG	3,68	142	77	65	1,4	16,0-	10,9	46	39	147	100,0	-	-											
117	BIESWANG	13,71	701	350	351	7,4	19,4-	0,4	63	51	97	13,7	599	84,7											
118	BUECHELBERG	2,78	294	93	201	124,4	34,9	108,5	78	106	18	6,4	263	93,6											
119	BUETTELBRONN	8,94	311	153	158	8,4	12,9-	2,8-	40	35	12	3,9	290	95,1											
120	BURGSALACH	14,22	723	354	369	15,3	12,4-	2,3	58	51	54	7,4	669	91,8											
121	DIETFURT I.MFR.	6,39	489	244	245	34,0	9,1-	3,0-	84	77	71	14,8	396	82,7											
122	DITTENHEIM	13,08	854	443	411	14,3	28,0-	6,4-	91	65	106	12,2	756	87,3											
123	DOECKINGEN	13,07	647	319	328	8,6	21,2-	0,9-	63	50	75	11,6	568	87,7											
124	DORNHAUSEN	4,19	216	99	117	9,6	33,7-	4,4-	78	52	15	7,2	193	92,8											
125	ELLINGEN, ST.	31,16	3178	1459	1719	33,9	2,9-	2,1	105	102	2328	71,1	913	27,9											
126	EMETZHEIM	4,48	425	217	208	70,0	5,5	53,4	90	95	60	14,7	339	83,1											
127	ETTENSTATT	11,25	694	347	347	20,3	21,5-	2,2	79	62	37	5,4	645	94,4											
128	FIEGENSTALL	6,08	287	140	147	23,2	3,4-	15,7	49	47	205	71,4	82	28,6											
129	FRICKENFELDEN	2,99	641	315	326	220,5	110,2	109,5	102	215	132	25,5	381	73,6											
130	GEISLOHE	4,32	207	104	103	22,5	11,5-	9,5	54	48	10	5,3	177	93,2											
131	GERSDORF	5,47	289	154	135	37,6	7,0	8,2	49	53	167	55,5	114	37,9											
132	GERYERN	3,86	143	64	79	41,6	13,9-	6,7	43	37	4	2,9	135	97,1											
133	GNOTZHEIM, M.	12,48	707	340	367	2,8	19,7-	0,1-	71	57	682	94,5	29	4,0											
134	GOEHREN	5,19	246	117	129	12,3	25,9-	6,5-	64	47	35	13,4	222	85,1											
135	GUNDELSHEIM	3,64	149	74	75	6,4	37,1-	6,3-	65	41	16	10,2	139	88,5											
136	GUNZENHAUSEN, ST.	70,26	13874	6210	7664	53,7	1,1	6,1	195	197	3957	28,2	9693	69,1											
137	HAARDT	3,25	115	59	56	33,7	34,7-	16,1-	54	35	30	22,9	100	76,3											
138	HAUNDORF	27,34	1253	613	640	2,1	20,5-	1,3-	58	46	87	7,0	1149	92,1											
139	HECHLINGEN	17,29	691	332	359	2,2	10,6-	6,1-	45	40	38	5,3	670	93,4											
140	HEIDENHEIM, M.	29,03	1430	679	751	1,9	30,0-	12,2-	70	49	218	15,1	1211	84,0											
141	HOETTINGEN	8,45	363	176	187	16,3	18,1-	1,4-	52	43	129	35,3	234	64,1											
142	HOHENTRUEDINGEN	5,98	242	131	111	6,6	26,9-	3,9	55	40	12	4,9	231	94,3											
143	HUESSINGEN	6,27	248	128	120	0,4	31,9-	2,4-	58	40	5	1,9	256	98,1											
144	HUNSDORF	4,60	123	66	57	9,6-	37,6-	17,4-	43	27	2	1,6	124	98,4											
145	KALBENSTEINBERG	10,75	463	215	248	3,3-	34,8-	8,5-	66	43	5	1,0	485	98,0											
146	KALTENBUCH	2,53	122	53	69	11,9	21,8-	4,7-	62	48	3	2,6	114	97,4											
147	KURZENALTHEIM	3,85	185	92	93	8,9-	33,0-	3,1-	72	48	8	4,3	176												

Schl. Nr.	Gemeinde	Gesundheitswesen				Schulwesen								
		Kranken- häuser	Planmäßige Krankenbetten			Volksschulen			Realschulen			Gymnasien		
			ins- gesamt	und zwar in		Schul- en	Schüler	Lehrer	Schul- en	Schüler	Lehrer	Schul- en	Schüler	Lehrer
				Akut- kranken- häusern	öffentlichen Kranken- häusern									
am 31. Dezember 1972				am 1. Oktober 1972										
		29	30	31	32	33	34	35	36	37	38	39	40	41
576	NOCH LKR. ROTH	-	-	-	-	-	-	-	-	-	-	-	-	-
135	MUEHLSTETTEN	-	-	-	-	-	-	-	-	-	-	-	-	-
136	PRUENST	-	-	-	-	1	374	15	-	-	-	-	-	-
137	REDNITZHEMBACH	-	-	-	-	-	-	-	-	-	-	-	-	-
138	REGELSBACH	-	-	-	-	1	60	2	-	-	-	-	-	-
139	RITTERSBACH	-	-	-	-	1	156	4	-	-	-	-	-	-
140	ROETHENBACH B. ST. WOLFG	-	-	-	-	1	4	-	-	-	-	-	-	-
141	ROETTENBACH	-	-	-	-	1	153	4	-	-	-	-	-	-
142	ROHR	-	-	-	-	1	188	5	-	-	-	-	-	-
143	ROTH, ST.	1	170	170	170	3	1408	42	1	470	18	1	824	30
144	RUDLETZHOLZ	-	-	-	-	-	-	-	-	-	-	-	-	-
145	SCHWAND B. NUERNBERG, M.	-	-	-	-	1	481	13	-	-	-	-	-	-
146	SCHWIMBACH	-	-	-	-	-	-	-	-	-	-	-	-	-
147	SPALT, ST.	1	26	26	26	1	585	21	-	-	-	-	-	-
148	THALMAESSING, M.	1	15	15	15	1	450	15	-	-	-	-	-	-
149	VOLKERSGAU	-	-	-	-	-	-	-	-	-	-	-	-	-
150	WASSERMUNGENAU	-	-	-	-	1	368	12	-	-	-	-	-	-
151	WENDELSTEIN, M.	-	-	-	-	1	894	26	-	-	-	-	-	-
152	WERNFELS	-	-	-	-	-	-	-	-	-	-	-	-	-
444	GEMEINDEFREIE GEBIETE	-	-	-	-	-	-	-	-	-	-	-	-	-
	INSGESAMT	6	316	316	266	30	11597	360	3	1278	59	2	1360	59
577	LKR. WEISSENBURG-GUNZENHAUSEN													
111	ABSBERG, M.	-	-	-	-	1	299	10	-	-	-	-	-	-
112	AHA	-	-	-	-	-	-	-	-	-	-	-	-	-
113	ALESHEIM	-	-	-	-	1	414	15	-	-	-	-	-	-
114	ALTENMUHR	-	-	-	-	1	351	10	-	-	-	-	-	-
115	BERGEN	-	-	-	-	1	120	3	-	-	-	-	-	-
116	BIBURG	-	-	-	-	-	-	-	-	-	-	-	-	-
117	BIESWANG	-	-	-	-	1	146	4	-	-	-	-	-	-
118	BUECHELBERG	-	-	-	-	-	-	-	-	-	-	-	-	-
119	BUETTLEBRONN	-	-	-	-	-	-	-	-	-	-	-	-	-
120	BURGSALACH	-	-	-	-	-	-	-	-	-	-	-	-	-
121	DIETFURT I. MFR.	-	-	-	-	-	-	-	-	-	-	-	-	-
122	DITTENHEIM	-	-	-	-	-	-	-	-	-	-	-	-	-
123	DOECKINGEN	-	-	-	-	-	-	-	-	-	-	-	-	-
124	DORNHAUSEN	-	-	-	-	-	-	-	-	-	-	-	-	-
125	ELLINGEN, ST.	1	64	64	-	2	652	20	-	-	-	-	-	-
126	EMETZHEIM	-	-	-	-	-	-	-	-	-	-	-	-	-
127	ETTENSTATT	-	-	-	-	1	100	3	-	-	-	-	-	-
128	FIEGENSTALL	-	-	-	-	-	-	-	-	-	-	-	-	-
129	FRICKENFELDEN	-	-	-	-	-	-	-	-	-	-	-	-	-
130	GEISLOHE	-	-	-	-	-	-	-	-	-	-	-	-	-
131	GERSDORF	-	-	-	-	1	114	3	-	-	-	-	-	-
132	GEYERN	-	-	-	-	-	-	-	-	-	-	-	-	-
133	GNOTZHEIM, M.	-	-	-	-	-	-	-	-	-	-	-	-	-
134	GOEHREN	-	-	-	-	-	-	-	-	-	-	-	-	-
135	GUNDELSHEIM	-	-	-	-	-	-	-	-	-	-	-	-	-
136	GUNZENHAUSEN, ST.	2	196	89	89	3	1806	60	1	150	5	1	927	43
137	HAARDT	-	-	-	-	-	-	-	-	-	-	-	-	-
138	HAUNDORF	-	-	-	-	-	-	-	-	-	-	-	-	-
139	HECHLINGEN	-	-	-	-	1	468	15	-	-	-	-	-	-
140	HEIDENHEIM, M.	-	-	-	-	1	469	15	-	-	-	-	-	-
141	HOETTINGEN	-	-	-	-	-	-	-	-	-	-	-	-	-
142	HOHENTRUEDINGEN	-	-	-	-	-	-	-	-	-	-	-	-	-
143	HUESSINGEN	-	-	-	-	-	-	-	-	-	-	-	-	-
144	HUNSDORF	-	-	-	-	-	-	-	-	-	-	-	-	-
145	KALBENSTEINBERG	-	-	-	-	-	-	-	-	-	-	-	-	-
146	KALTENBUCH	-	-	-	-	-	-	-	-	-	-	-	-	-
147	KURZENALTHEIM	-	-	-	-	-	-	-	-	-	-	-	-	-
148	LANGENALTHEIM	-	-	-	-	1	320	10	-	-	-	-	-	-
149	MARKT BEROLZHEIM, M.	-	-	-	-	1	488	14	-	-	-	-	-	-
150	MEINHEIM	-	-	-	-	-	-	-	-	-	-	-	-	-
151	NENNSLINGEN, M.	-	-	-	-	1	311	11	-	-	-	-	-	-
152	NEUDORF	-	-	-	-	-	-	-	-	-	-	-	-	-
153	NEUENMUHR	-	-	-	-	-	-	-	-	-	-	-	-	-
154	OBERERLBACH	-	-	-	-	-	-	-	-	-	-	-	-	-
155	OBERHOCHSTATT	-	-	-	-	1	80	2	-	-	-	-	-	-
156	OSTERDORF	-	-	-	-	-	-	-	-	-	-	-	-	-
157	OSTHEIM	-	-	-	-	-	-	-	-	-	-	-	-	-
158	PAPPENHEIM, ST.	2	140	50	140	1	299	10	-	-	-	-	-	-
159	PFOELD	-	-	-	-	1	415	13	-	-	-	-	-	-
160	PFRAUNFELD	-	-	-	-	1	91	2	-	-	-	-	-	-
161	PLEINFELD, M.	-	-	-	-	2	1049	32	-	-	-	-	-	-
162	POLSINGEN	-	-	-	-	-	-	-	-	-	-	-	-	-
163	RAITENBUCH	-	-	-	-	1	168	5	-	-	-	-	-	-
164	RAMSBERG	-	-	-	-	-	-	-	-	-	-	-	-	-
166	SAMMENHEIM	-	-	-	-	-	-	-	-	-	-	-	-	-
167	SAUSENHOFEN	-	-	-	-	-	-	-	-	-	-	-	-	-
168	SOLNHOFEN	-	-	-	-	1	224	8	-	-	-	-	-	-
169	SUFFERSHEIM	-	-	-	-	1	132	4	-	-	-	-	-	-
170	THALMANNSFELD	-	-	-	-	1	37	2	-	-	-	-	-	-
171	THANNHAUSEN	-	-	-	-	-	-	-	-	-	-	-	-	-
172	THEILENHOFEN	-	-	-	-	-	-	-	-	-	-	-	-	-
173	TREUCHTLINGEN, ST.	1	104	104	104	3	1310	41	1	476	21	-	-	-
174	TROMMETSHEIM	-	-	-	-	-	-	-	-	-	-	-	-	-
175	WACHSTEIN	-	-	-	-	-	-	-	-	-	-	-	-	-
176	WEIBOLDSHAUSEN	-	-	-	-	1	71	2	-	-	-	-	-	-
177	WEISSENBURG I. BAY. GKST	1	195	195	195	3	1419	47	1	721	30	1	1022	54
178	WENGEN	-	-	-	-	-	-	-	-	-	-	-	-	-
179	WESTHEIM	-	-	-	-	-	-	-	-	-	-	-	-	-
180	WINDSFELD	-	-	-	-	-	-	-	-	-	-	-	-	-
182	ZIMMERN	-	-	-	-	-	-	-	-	-	-	-	-	-
444	GEMEINDEFREIE GEBIETE	-	-	-	-	-	-	-	-	-	-	-	-	-
	INSGESAMT	7	699	502	528	34	11353	361	3	1347	56	2	1949	97

Erwerbs- tätige ins- gesamt	Erwerbstätigkeit										Bevölkerung mit über- wiegendem Lebens- unterhalt durch eigene Rente und dgl.	Berufspendler		Ausbildungs- pendler		Schl. Nr.	
	davon im Wirtschaftsbereich					davon nach der Stellung im Beruf						Aus- pendler	Ein- pendler	Aus- pendler	Ein- pendler		
	Land- u. Forst- wirt- schaft	Produ- zierendes Gewerbe	Handel und Verkehr	Sonstiger Bereich (Dienst- leistungen)	Selb- ständige	Mittel- fende Familien- ange- hörige	Beamte	Ange- stellte (einschl. kaufm. Lehrlinge)	Arbeiter (einschl. gewerb- l. Lehr- linge)	Selb- ständige							Mittel- fende Familien- ange- hörige
am 27. Mai 1970																	
42	43	44	45	46	47	48	49	50	51	52	53	54	55	56			
366	99	175	54	38	46	60	20	59	181	100	235	11	73	38	135		
214	139	52	9	14	45	91	4	10	64	54	61	9	66	-	136		
1378	125	824	243	186	107	82	84	371	734	450	995	90	114	42	137		
379	104	169	62	44	64	63	12	87	153	138	201	8	54	48	138		
252	99	93	34	26	43	67	16	40	86	101	124	9	54	31	139		
800	17	511	147	125	60	29	30	299	382	237	528	159	116	29	140		
645	66	425	72	82	80	27	29	77	432	214	288	59	58	1	141		
460	173	196	31	60	68	148	17	43	184	128	187	16	36	107	142		
7552	346	4102	997	2107	608	360	1082	1811	3691	2372	1730	1776	396	589	143		
48	36	7	1	4	15	24	-	1	8	16	6	-	12	-	144		
660	52	408	104	96	52	46	37	161	364	198	479	39	64	15	145		
132	87	34	4	7	29	60	5	3	35	32	36	-	32	-	146		
2063	599	980	250	234	380	420	75	249	939	639	699	71	130	87	147		
1721	707	605	209	200	381	473	64	171	632	599	357	195	127	69	148		
229	110	88	18	13	55	63	4	18	89	42	77	1	35	-	149		
314	97	148	39	30	63	73	9	35	134	95	145	35	19	198	150		
2485	87	1432	503	463	252	102	145	844	1142	718	1529	360	221	182	151		
299	86	161	15	37	43	55	8	32	161	97	159	10	99	-	152		
42887	8161	21627	5771	7328	5605												

Schl. Nr.	Gemeinde	Land- und Forstwirtschaft													Schl. Nr.
		Land- und forstwirtschaftliche Betriebe 1972								Bodennutzung 1972					
		insgesamt	Zu- bzw. Abnahme (-) gegenüber 1971 in %	darunter landwirtschaftliche Betriebe						Gesamtwirtschaftsfläche	Landwirtschaftlich genutzte Fläche	darunter		Waldflächen	
				insgesamt	davon haben eine landwirtschaftlich genutzte Fläche von ... ha				20 und mehr			Ackerland	Dauergrünland		
					0,01	2	5	10							
				bis unter				ha							
57	58	59	60	61	62	63	64	65	66	67	68	69			
576	NCCH LKR. ROTH														
135	MUEHLSTETTEN	37	2,8	30	1	2	8	15	4	769	409	277	127	286	
136	PRUENST	68	-	61	5	12	19	20	5	1142	623	485	130	438	
137	REDNITZHEMBACH	85	2,3	68	18	16	18	14	2	1135	464	325	123	496	
138	REGELSBACH	74	2,8	66	8	12	18	20	8	1132	671	549	114	387	
139	RITTERSBACH	46	-	40	2	5	24	9	-	877	342	235	91	455	
140	ROETHENBACH B.ST.WOLFG	22	4,8	11	5	2	1	2	1	499	117	52	43	262	
141	ROETTENBACH	70	1,4	54	17	13	11	11	2	749	351	231	117	300	
142	ROHR	95	8,0	79	16	13	27	19	4	1120	648	517	128	392	
143	ROTH, ST.	334	3,5	221	50	57	68	41	5	5725	1552	913	583	3248	
144	ROULETZHOLZ	15	-	14	1	3	3	4	3	295	186	115	71	93	
145	SCHWAND B.NUERNBERG,M.	72	-	46	17	15	6	5	3	787	299	200	95	444	
146	SCHWIMBACH	41	-	36	1	5	15	12	3	533	354	211	140	150	
147	SPALT, ST.	408	0,7	350	108	84	94	64	-	3742	1909	1134	741	1445	
148	THALMAESSING, M.	384	-	339	63	38	85	101	52	5120	3583	2314	1224	1137	
149	VOLKERSGAU	46	-	46	3	8	14	14	7	925	517	400	108	322	
150	WASSERMUNGENAU	84	-	60	16	15	12	15	2	776	448	348	91	237	
151	WENDELSTEIN, M.	99	7,5	54	22	8	9	11	4	1298	417	216	192	745	
152	WERNFELS	77	-	67	9	24	25	8	1	749	395	250	136	289	
444	GEMEINDEFREIE GEBIETE	-	-	-	-	-	-	-	-	-	-	-	-	-	
	INSGESAMT	5596	0,4	4540	833	819	1320	1247	321	82101	40291	26285	13384	34507	

noch: Land- und Forstwirtschaft			Nichtlandwirtschaftliche Arbeitsstätten												Schl. Nr.
Viehbestand am 4.Dez.1972			Gliederung nach ausgewählten Wirtschaftsbereichen								Auf 100 Einwohner kamen Beschäftigte		Ausgezählte Löhne und Gehälter 1969		
Rindvieh		Schweine	Arbeitsstätten	Beschäftigte		Produzierendes Gewerbe		Handel		Verkehr, Dienstleistungen		in nichtlandw. Arbeitsstätten		im Produzierenden Gewerbe	
insgesamt	darunter Milchkuhe			insgesamt	weiblich	Arbeitsstätten	Beschäftigte	Arbeitsstätten	Beschäftigte	Arbeitsstätten	Beschäftigte				
70	71	72	73	74	75	76	77	78	79	80	81	82	83	84	
417	154	683	21	56	22	6	30	8	12	6	11	7	4	328	
802	360	464	5	9	5	1	2	1	3	6	2	1	1	136	
426	209	564	64	366	152	29	235	18	53	12	39	12	8	2811	
786	330	880	23	73	26	7	29	6	10	9	32	9	4	365	
339	167	311	21	58	16	6	30	7	8	5	11	11	6	390	
72	41	42	44	463	180	17	300	8	92	14	42	28	18	4221	
340	160	410	51	346	153	26	279	11	29	13	35	25	20	1596	
668	358	812	31	59	26	13	53	5	10	10	25	12	7	581	
1205	595	1287	582	6541	2581	178	4116	176	623	192	800	43	27	56227	
196	73	225	3	6	3	1	3	1	1	1	2	8	4	144	
230	105	363	43	140	48	17	95	11	15	12	26	10	7	636	
400	192	367	3	7	-	1	3	1	3	-	3	-	1	12	
2038	937	2193	234	871	391	75	483	83	167	63	149	21	12	4686	
4140	1556	4927	173	899	280	49	517	49	140	63	168	27	16	5663	
562	236	350	10	18	9	2	4	3	5	4	8	5	1	27	
330	103	348	33	138	34	10	77	9	20	11	22	20	11	546	
364	184	339	176	1452	670	68	1083	52	142	46	155	28	21	8447	
349	177	511	25	54	20	9	33	10	11	5	8	9	6	124	
40497	17720	47284	3340	22637	8437	1111	14214	1010	2587	999	3138	25	16	167496	

577 LKR. WEISSENBURG-GUNZENHAUSEN

111	ABSBERG, M.	72	-	70	12	18	23	15	2	716	504	299	194	127
112	AHA	60	-	56	9	6	15	24	2	705	535	336	194	94
113	ALESHEIM	97	1,0	92	5	15	28	31	13	1212	1039	669	359	111
114	ALTENMUHR	44	2,2	42	14	13	7	7	1	391	249	113	130	46
115	BERGEN	56	12,0	52	5	17	14	13	3	550	402	254	145	103
116	BIBURG	23	-	23	1	4	4	12	2	334	281	228	53	27
117	BIESWANG	82	2,5	76	8	12	23	29	4	1227	816	608	201	338
118	BUECHELBERG	29	-	27	2	3	15	6	1	321	220	109	111	73
119	BUETTELBRONN	58	7,4	54	10	11	15	15	3	963	461	197	260	440
120	BURGSALACH	122	-	99	15	15	22	37	10	1407	1025	760	257	276
121	DIETFURT I.MFR.	29	-	27	4	4	11	3	5	794	385	214	166	316
122	DITTENHEIM	116	1,7	113	8	22	42	35	6	1357	1042	746	288	188
123	DOECKINGEN	97	2,0	85	20	13	17	28	7	1224	792	548	238	365
124	DORNHAUSEN	34	-	31	2	7	11	10	1	386	295	180	111	66
125	ELLINGEN, ST.	206	1,0	190	35	24	47	51	33	4262	2141	1365	735	1695
126	EMETZHEIM	39	4,9	37	2	2	15	14	4	493	426	263	158	17
127	ETTENSTATT	95	-	91	6	16	26	32	11	1263	1034	577	445	170
128	FLIEGENSTALL	37	-	35	2	1	13	14	5	518	438	263	172	45
129	FRICKENFELDEN	34	2,9	30	6	8	9	6	1	304	206	122	78	53
130	GEISLOHE	23	4,2	22	3	4	4	10	1	456	233	157	73	172
131	GERSDORF	33	-	30	3	4	7	11	5	547	417	290	126	79
132	GEYERN	21	-	19	3	-	7	6	3	274	207	145	60	43
133	GNOTZHEIM, M.	117	2,5	115	13	28	49	19	6	1201	916	580	319	203
134	GOEHREN	37	5,1	36	6	2	5	23	-	603	407	284	118	156
135	GUNDELSHEIM	24	4,0	24	-	1	11	7	5	362	298	189	106	39
136	GUNZENHAUSEN, ST.	545	0,7	504	80	96	149	148	31	8692	4439	2412	1943	3258
137	HAARDT	18	-	17	1	-	5	11	-	369	214	138	72	141
138	HAUNDOORF	212	0,5	194	21	48	62	61	2	2327	1537	814	713	563
139	HECHLINGEN	133	0,8	114	26	18	38	30	2	1468	812	533	267	573
140	HEIDENHEIM, M.	205	2,4	172	46	24	26	61	15	2642	1641	1085	533	596
141	HOETTINGEN	53	-	50	4	7	12	21	6	849	609	391	217	156
142	HOENTRUEDINGEN	40	-	37	-	2	22	12	1	450	352	172	173	81
143	HUESSINGEN	47	2,2	43	4	3	12	23	1	607	444	241	195	140
144	HUNSDORF	27	-	26	4	2	8	10	2	458	267	152	107	107
145	KALBENSTEINBERG	57	-	51	12	19	42	18	-	966	627	335	293	274
146	KALTENBUCH	21	5,0	19	2	2	1	8	6	302	230	184	42	53
147	KURZENALTHEIM	37	2,6	34	11	7	6	8	2	312	215	127	85	81
148	LANGENALTHEIM	229	0,4	178	88	10	15	50	15	2484	1465	909	539	749
149	MARKT BEROLZHEIM, M.	111	0,9	104	30	29	18	19	8	1179	778	433	308	285
150	MEINHEIM	103	1,0	97	13	23	20	32	9	1163	892	542	338	194
151	NENNSLINGEN, M.	86	2,3	78	8	14	18	33	5	927	766	521	236	99
152	NEUDORF	47	-	45	4	9	9	22	1	659	440	318	119	182
153	NEUENMUHR	33	-	31	7	14	8	2	-	166	135	53	80	14
154	OBBERERLBACH	53	1											

Schl. Nr.	Gemeinde	Industrie			Handwerk		Bauhauptgewerbe		Bautätigkeit und Wohnungswesen				Einzelhandel	
		Betriebe mit 10 u. mehr Beschäftigten	Beschäftigte	Geleistete Arbeiterstunden 1972	Betriebe am 31. März 1968	Beschäftigte am 30. Sept. 1967	Betriebe	Beschäftigte	Fertiggestellte		Bestand an		Arbeitsstätten	Beschäftigte
									Wohngebäude	Wohnungen	Wohngebäude	Wohnungen		
		Monatsdurchschnitt 1972		1000			am 30. Juni 1972	1971	am 31. Dez. 1971		am 30. Sept. 1968			
85	86	87	88	89	90	91	92	93	94	95	96	97		

576	NCCF LKR. POTF	1			4	8			2	4	152	256	5	8
135	MUEHLSTETTEN				1						72	74	1	
136	PRUENST				1						1	1		
137	REDNITZHEMBACH	4	61	88	30	114	5	178	29	61	649	1086	21	37
138	REGELSBACH				11	41	3	15	3	7	174	218	4	8
139	RITTERSBACH				5	14	1		3	5	116	161	5	9
140	ROETHEBACH B. ST. WOLFG.	1			15	89	3	55	31	40	395	645	7	15
141	ROETTENBACH	2			18	65	2		7	12	282	457	6	16
142	ROHR				19	64	3	21	1	1	168	236	5	9
143	ROTH, ST.	26	2743	4024	176	1136	22	345	33	75	2629	5268	152	518
144	RUDLETZHOLZ				1						19	26		
145	SCHWAB B. NUERNBERG, M.	2			15	65	1		9	13	286	472	13	19
146	SCHWIMBACH				1				1	1	45	65	1	
147	SPALT, ST.	2			82	225	9	59	5	10	884	1321	55	104
148	THALMAESSING, M.	6	215	385	63	378	4	170	13	17	779	1112	34	93
149	VOLKERSGAU				4	6			2	3	73	84		
150	WASSERMUNGENAU				14	40	3	15	3	5	152	188	6	11
151	WENDELSTEIN, M.	6	273	416	51	248	9	117	60	78	1189	1953	28	77
152	WERNFELS				4	27	1		1	2	124	157	7	9
444	GEMEINDEFREIE GEBIETE INSGESAMT	103	7142	10875	1117	5834	137	2314	611	898	18582	28540	755	1805

577 LKR. WEISSENBURG-GUNZENHAUSEN

111	ABSBERG, M.				13	41	3	21	6	8	136	168	5	8
112	AFA				7	22	1		2	3	105	127	7	10
113	ALESHEIM				4	20	2		2	2	127	151	2	
114	ALTEMUHR	1			25	78	1		5	9	251	351	15	21
115	BERGEN				10	192	1		1	1	75	80	2	
116	BIBURG				3	6			1	1	29	29	1	
117	BIESWANG	2			10	47	3	25	2	5	175	247	4	4
118	BUECHELBERG								2	3	49	52	1	
119	BUETTELBRONN				2						72	83	2	
120	BURGSALACH				12	22	1		4	6	160	199	7	13
121	DIETFURT I. MFR.	1			6	35	2		1	3	111	173	4	4
122	DITTENHEIM				18	49	2		4	4	188	223	12	21
123	DCECKINGEN				12	45	2		3	6	153	197	3	5
124	DOERNHAUSEN				3	4	2		2	2	48	54	1	
125	ELLINGEN, ST.	2			54	233	5	103	13	22	669	1056	32	74
126	EMETZHEIM						1		4	8	87	119	2	
127	ETTENSTATT				17	66	2		6	7	159	177	6	28
128	FIEGENSTALL				2				2	4	58	66	2	
129	FRICKENFELDEN				1				19	30	122	170	2	
130	GEISLOHE				4	38	1		3	3	46	56	1	
131	GERSDORF				3	5					44	49		
132	GEYERN				2		1		2	2	27	33		
133	GNOTZHEIM, M.				13	89	4	71	6	7	163	170	5	6
134	GCEHREN				2				3	4	67	76	2	
135	GUNDELSHEIM				5	9					36	40	2	
136	GUNZENHAUSEN, ST.	17	2544	3717	233	1353	16	209	50	108	2558	4584	187	593
137	HAARDT	1			1				1	1	26	32		
138	HAUNCORF				13	28	2		9	12	297	321	10	11
139	HECHLINGEN	1			14	44	2		2	2	190	209	7	8
140	HEIDENHEIM, M.				37	139	3	36	4	4	340	443	20	38
141	HOETTINGEN				4	6	1		3	4	83	112		
142	HOENTRUEDINGEN				2		1				48	54	2	
143	HUESSINGEN				4	9	1		1	2	59	63	5	5
144	HUNSDORF				3	4					27	27		
145	KALBENSTEINBERG				4	12	2		1	1	110	112	4	5
146	KALTENBUCH				2				1	1	28	37	1	
147	KURZENALTHEIM				2						44	47	2	
148	LANGENTALHEIM	8	253	456	26	112	3	12		3	474	751	16	37
149	MARKT BEROLZHEIM, M.	1			27	106	4	25	8	12	303	447	12	36
150	MEINFELM	1			15	29	2		2	2	168	188	4	4
151	NENNSLINGEN, M.	1			25	63	1		9	16	199	257	12	18
152	NEUDORF										79	96	2	
153	NEUENMUHR				6	9	1		3	5	88	124	6	9
154	ORERERLBACH				6	9			2	3	115	152	7	9
155	OBERRHOCHSTATT	1			13	50	3	6	7	12	238	279	7	13
156	OSTERDORF				1		1				55	64	2	
157	OSTHEIM				6	7				2	89	114	4	5
158	PAPPENHEIM, ST.	5	317	497	51	296	2		6	9	494	1060	35	78
159	PFOFELD	1			14	43	3	16	6	11	224	292	11	17
160	PFRAUNFELD								2	3	56	61	2	
161	PLEINFELD, M.	8	423	650	60	239	7	135	25	55	1078	1770	44	101
162	POLSINGEN				14	29	1		3	6	256	286	7	11
163	RAITENBUCH				11	17			10	15	203	226	6	24
164	RAMSBURG				7	15	2		8	10	113	148	8	8
166	SAMMENHEIM				7	10			1	1	87	94	2	
167	SAUSENHOFEN				3	11	1				43	45	1	
168	SCLNHOFFEN	8	403	680	19	63			8	20	370	667	10	29
169	SUFFERSHEIM	1			3	15			3	6	81	98	4	5
170	THALMANNSFELD				3	30			1	1	90	97	2	
171	THANNHAUSEN	1			5	8			3	3	98	102	3	4
172	THEILENHOFEN				10	30	1		4	5	106	117	5	7
173	TREUCHTLINGEN, ST.	28	1621	2325	149	752	10	194	51	115	2340	4341	97	260
174	TROMMETSHEIM				7	11			2	2	90	101	2	
175	WACHSTEIN				1				2	2	30	30		
176	WEIBOLDSHAUSEN				5	13			3	5	118	169	2	
177	WEISSENBURG I. BAY. GKST	35	4347	6386	252	1725	15	571	78	230	2695	6049	178	820
178	WENGEN				2				2	2	36	45	2	
179	WESTHEIM				12	23			2	3	145	167	5	11
180	WINDSFELD				4	8			1	1	55	60	1	
182	ZIMMERN				3	11	1		1	1	36	46	1	
444	GEMEINDEFREIE GEBIETE INSGESAMT	124	10443	15572	1314	6373	119	1815	419	836	17619	28770	858	2430

Schl. Nr.	Gemeinde	Fremdenverkehr			Baulandverkehr				Kommunale Finanzen							
		Gästebetten am 1. April 1972	Gästekünfte	Gästeübernachtungen	Baulandveräußerungen 1971				Gemeindesteueraufkommen 1972				Schlüsselzuweisungen für die Gemeinden 1973	Steuereinnahmekraft 1972		Realsteuerkraft 1972
					insgesamt	Fläche	Kaufpreis		insgesamt	darunter				insgesamt	darunter Gemeindeanteil an der Einkommensteuer	
		Fälle	1000 qm	insgesamt			je qm	Grundsteuer A		Grundsteuer B	Gewerbesteuer	DM je Einwohner				
im Fremdenverkehrsjahr 1971/72	Anzahl	1000 qm	1000 DM	DM	1000 DM	1000 DM	1000 DM	1000 DM	1000 DM	1000 DM	1000 DM	1000 DM	1000 DM	1000 DM	1000 DM	
98	99	100	101	102	103	104	105	106	107	108	109	110	111	112		

-	-	-	6	6	66	10,87	82	9	11	61	88	181	106	106	135
-	-	-	-	-	-	-	29	18	2	8	49	85	24	69	136
-	-	-	35	28	561	20,21	189	20	101	66	269	198	146	57	137
-	-	-	2	2			61	20	16	24	60	177	105	84	138
-	-	-	10	7	95	13,67	78	19	8	51	52	207	88	143	139
-	-	-	4	3	112	39,90	644	4	62	577	65	380	157	338	140
-	-	-	9	8	81	9,77	322	10	38	270	35	318	119	293	141
-	-	-	2	2			94	20	16	56	68	195	107	116	142
-	-	-	97	148	2006	13,58	3932	27	549	3307	783	338	162	257	143
-	-	-	5	5	29	6,00	7	5	0	2	9	111	27	94	144
-	-	-	22	17	257	15,46	65	3	19	41	130	159	122	48	145
-	-	-					10	7	1	2	25	87	42	51	146
-	-	-	8	4	29	7,24	551	89	112	345	438	201	95	137	147
-	-	-	22	23	194	8,28	559	67	78	411	373	226	96	179	148
-	-	-	3	1	5	8,									

Schl. Nr.	Gemeinde	Gebietsstand Fläche am 1. Januar 1973 qkm	Bevölkerungsstand										Konfessionszugehörigkeit am 27. Mai 1970			
			Wohnbevölkerung am 31. Dezember 1972							Bevölkerungsdichte (Einwohner je qkm)			Römisch-katholisch		Evangelisch	
			insgesamt	männlich	weiblich	Bevölkerungszu- bzw. -abnahme (-) gegenüber			1950	1972	Römisch-katholisch		Evangelisch			
						1939	1950	1961			Anzahl	%	Anzahl	%		
			1	2	3	4	5	6	7	8	9	10	11	12	13	

REGIERUNGSBEZIRK UNTERFRANKEN

KREISFREIE STÄDTE

661	ASCHAFFENBURG	45,42	55088	25489	29599	21,4	21,1	1,8	921	1115	42968	77,9	10109	18,3
662	SCHWEINFURT	32,97	57154	26825	30329	15,9	23,9	0,5	1399	1733	33525	57,4	21894	37,5
663	MUERZBURG	57,73	114052	51292	62760	6,2	45,5	2,3	1357	1976	83754	71,5	29778	25,4
	INSGESAMT	140,12	226294	103606	122688	12,0	33,1	0,7	1213	1615	160247	69,5	61781	26,8

LANDKREISE

671	LKR. ASCHAFFENBURG	35,79	9208	4494	4714	84,0	37,3	21,1	187	257	7173	82,5	1098	12,6
111	ALZENAU I. UFR. ST.	22,05	3259	1594	1665	83,7	38,7	21,4	107	148	2822	87,8	267	8,3
112	BESSENACH	3,95	1059	514	545	68,6	29,5	21,7	207	268	934	92,2	65	6,4
113	BLANKENBACH	6,26	3609	1781	1828	99,5	34,6	16,1	428	576	2920	80,7	344	9,5
114	DETTINGEN A. MAIN	2,07	575	271	304	41,6	18,8	6,9	234	278	546	97,3	12	2,1
115	DOERNSTEINBACH	1,21	310	137	173	78,2	38,4	25,0	186	257	307	95,0	14	4,3
116	DOERRMORSBACH	7,36	763	394	369	27,8	5,0	13,7	99	104	689	95,2	23	3,2
117	EDELBACH	3,18	1444	716	728	75,2	42,4	7,8	319	455	1314	91,9	68	4,8
118	GAILBACH	9,52	1433	695	738	16,2	2,4	7,3	147	151	1316	92,9	56	4,0
119	GEISELBACH	3,10	2959	1441	1518	111,5	65,0	18,9	578	954	2582	89,8	226	7,9
120	GLATTBACH	10,97	8930	4382	4548	99,3	56,5	26,5	520	814	7715	88,5	817	9,4
121	GROSBACH	28,98	8899	4326	4573	105,4	51,7	28,1	202	307	7316	87,2	834	9,9
122	GROSSSTHEIM, M.	6,41	3311	1621	1690	115,8	63,5	39,1	316	516	2406	79,5	511	16,9
123	GROSSWELTHEIM	6,14	6893	3361	3532	110,2	60,5	34,7	700	1123	5628	86,5	614	9,4
124	HAIBACH	4,95	761	369	392	43,9	4,7	2,4	147	154	717	92,6	37	4,8
125	HAIN I. SPESSART	6,70	2363	1129	1234	63,6	10,6	9,5	319	353	2123	91,1	168	7,2
126	HEIGENBRUECKEN	17,15	1979	939	1040	61,9	32,9	28,0	87	115	1728	92,2	132	7,0
127	HEIMBUCHENTHAL	4,52	819	385	434	25,8	9,6	9,9	165	181	811	95,6	22	2,6
128	HEINRICHSTHAL	13,47	2790	1371	1419	68,6	39,8	29,2	148	207	2332	87,3	203	7,6
129	HOERSTEIN, M.	20,26	8425	4110	4315	76,2	39,9	20,7	297	416	7295	89,3	710	8,7
130	HOESBACH	3,15	352	175	177	12,8	0,3	6,3	111	112	363	97,8	7	1,9
131	HOFSTAEDTEN	1,03	154	76	78	48,1	30,5	27,3	114	149	126	87,5	17	11,8
132	HOHL	11,48	2464	1195	1269	76,3	45,2	33,3	148	215	2035	89,6	165	7,3
133	JOHANNESBERG	10,64	7774	3806	3968	136,5	68,1	19,2	434	730	5877	77,5	1402	18,5
134	KAHL A. MAIN	4,41	862	428	434	34,1	4,9	10,2	187	196	809	94,0	33	3,8
135	KLEINKAHL	13,90	6909	3390	3519	165,5	104,1	62,4	244	497	5082	79,8	892	14,0
136	KLEINOSTHEIM	8,63	843	425	418	27,1	10,2	2,9	89	98	815	95,2	22	2,6
137	KRAUSENBACH	10,65	1498	704	794	22,5	7,3	5,9	131	141	1399	93,2	50	3,3
138	KROMBACH	10,67	3332	1690	1642	81,3	30,6	19,6	239	312	2788	87,7	245	7,7
139	LAUFACH	7,24	6704	3229	3475	174,0	103,6	67,7	455	926	4827	76,3	1112	17,6
140	MAINASCHAFF	15,53	2039	991	1048	75,9	38,4	23,9	95	131	1770	91,2	123	6,3
141	MESPELBRUNN	10,06	2245	1036	1209	75,5	34,6	21,9	166	223	1932	87,9	208	9,5
142	MICHELBAH	22,15	7068	3447	3621	47,5	22,2	14,5	261	319	6487	93,1	301	4,3
143	MOEMBRIS, M.	7,92	1177	550	627	65,5	27,7	22,2	116	149	1047	93,2	45	4,0
144	OBERBESSENACH	8,13	3288	1625	1663	78,8	36,5	11,8	296	404	2897	90,9	232	7,3
145	OBERNAU	8,17	2661	1301	1360	72,1	30,3	23,3	250	326	2465	93,9	105	4,0
146	PFLAUMHEIM	3,25	339	168	171	21,1	17,7	17,3	88	104	340	99,1	1	0,3
147	REICHENBACH	7,05	1579	727	852	30,5	7,0	18,7	209	224	1362	92,7	88	6,0
148	ROTHENBACH	3,84	1233	598	635	86,0	46,6	33,4	219	321	1129	93,6	50	4,1
149	ROTTENBERG	13,81	3048	1501	1547	64,8	24,7	11,0	177	221	2749	93,4	169	5,7
150	SAILAUF	7,41	2343	1160	1183	47,5	26,5	14,7	250	316	2124	92,7	78	3,4
151	SCHIMBORN	9,49	2585	1193	1392	46,5	13,6	11,2	240	272	2296	89,6	196	7,7
152	SCHOLLEKRIPPEN, M.	5,47	984	468	516	45,3	17,6	9,1	153	180	871	90,9	61	6,4
153	SOMMERKAHL	2,58	485	251	234	82,3	34,0	32,5	141	188	410	87,4	33	7,0
154	STEINBACH	18,87	6597	3289	3308	129,9	68,2	34,0	208	350	5267	82,1	680	10,6
155	STOCKSTADT A. MAIN	6,60	3553	1866	1867	57,5	33,1	22,0	404	538	3058	92,7	122	3,7
156	WALDASCHAFF	2,64	1987	995	992	62,9	42,2	43,2	529	753	1707	93,9	103	5,7
157	WEIBERSBRUNN	8,95	1906	894	1012	74,1	32,6	17,4	161	213	1636	90,7	134	7,4
158	WENIGUMSTADT	8,88	1521	754	767	30,6	0,7	10,4	170	171	1341	92,2	80	5,5
159	WESTERNGRUND	9,84	939	467	472	29,3	14,8	6,8	83	95	891	97,4	21	2,3
160	WINTERSBACH	3,74	1658	824	834	408,6	276,0	198,2	118	443	1406	84,0	244	14,6
161	WINZENHOHL	206,21	-	-	-	-	-	100,0	-	-	-	-	-	-
444	GEMEINDEFREIE GEBIETE	686,44	149916	73073	76843	83,8	42,7	24,9	153	218	125980	87,3	13240	9,2

LANDKREISE

672	LKR. BAD KISSINGEN	6,73	767	362	405	46,1	5,8	13,0	108	114	707	93,3	45	5,9
111	AURA A.D. SAALE	17,05	2251	1038	1213	73,2	23,8	30,6	107	132	1867	87,1	254	11,9
112	BAD BOCKLET, M.	17,74	6274	2707	3567	86,3	9,8	13,7	322	354	4208	71,2	1457	24,6
113	BAD BRUECKENAU, ST.	59,18	22016	9313	12703	40,0	1,4	6,5	377	372	16251	75,6	4725	22,0
114	BAD KISSINGEN, GKST.	4,69	258	128	130	15,7	10,7	13,2	62	55	244	96,8	8	3,2
115	BREITENBACH	12,30	1214	588	626	49,9	16,5	10,8	85	99	1142	98,2	18	1,5
116	BURGLAUER	43,58	5297	2643	2654	16,0	1,1	3,6	120	122	5196	98,2	75	1,4
117	BURKARDROTH, M.	7,51	453	225	228	1,8	18,2	6,3	74	60	11	2,4	455	97,6
118	DEITER, M.	8,73	437	216	221	46,6	3,3	23,4	48	50	139	35,4	254	64,6
119	DITTLORSRODA	3,86	499	256	243	68,6	15,0	22,3	152	129	177	36,3	292	60,0
120	ECKARTS-RUPBODEN	25,75	2216	1070	1146	40,8	6,1	10,1	81	86	2079	93,0	110	4,9
121	ELFERSHAUSEN, M.	13,61	1201	573	628	25,6	9,5	2,7	97	88	1110	89,5	113	9,1
122	EUERDORF, M.	8,14	389	190	199	20,8	0,3	9,3	48	48	388	98,7	5	1,3
123	FRANKENBRUNN	18,08	1350	664	686	23,5	1,8	4,9	73	75	1273	95,1	53	4,0
124	FUCHSSTADT	14,67	720	360	360	6,2	12,8	1,7	56	49	693	97,2	13	1,8
125	GAUASCHACH	16,79	1005	476	529	6,3	16,2	5,0	71	60	95	9,6	887	89,6
126	GERODA, M.	114,11	12399	6167	6232	73,5	2,6	11,1	112	109	10426	84,4	1803	14,6
127	HAMMELBURG, ST.	3,89	226	116	110	8,1	23,9	0,9	76	58	231	99,1	1	0,4
128	HETZLOS	5,14	555	276	279	4,7	18,5	1,5	132	108	530	96,7	14	2,6
129	KOTHEN</													

Schl. Nr.	Gemeinde	Gesundheitswesen				Schulwesen								
		Kranken- häuser	Planmäßige Krankenbetten			Volksschulen			Realschulen			Gymnasien		
			ins- gesamt	und zwar in		Schu- len	Schüler	Lehrer	Schu- len	Schüler	Lehrer	Schu- len	Schüler	Lehrer
				Akut- kranken- häusern	öffentlichen Kranken- häusern									
am 31. Dezember 1972				am 1. Oktober 1972										
29	30	31	32	33	34	35	36	37	38	39	40	41		

REGIERUNGSBEZIRK UNTERFRANKEN

KREISFREIE STÄDTE

661	ASCHAFFENBURG .....	3	698	698	574	13	5949	175	3	2014	76	4	3631	171
662	SCHWEINFURT .....	3	760	760	421	13	5832	184	2	1704	58	4	3415	162
663	WUERZBURG .....	12	3383	3383	2134	28	10280	344	5	2739	106	8	7720	422
	INSGESAMT	18	4841	4841	3129	54	22061	703	10	6457	240	16	14766	755

LANDKREISE

671	LKR. ASCHAFFENBURG	1	142	142	142	1	712	22	1	788	33	1	686	28
111	ALZENAU I. UFR., ST. ..	1	142	142	142	1	712	22	1	788	33	1	686	28
112	BESSENBAACH .....	-	-	-	-	1	202	6	-	-	-	-	-	-
113	BLANKENBACH .....	-	-	-	-	-	-	-	-	-	-	-	-	-
114	DETTINGEN A. MAIN .....	-	-	-	-	1	424	13	-	-	-	-	-	-
115	DOERNSTEINBACH .....	-	-	-	-	-	-	-	-	-	-	-	-	-
116	DOERMORSBACH .....	-	-	-	-	-	-	-	-	-	-	-	-	-
117	EDELBAACH .....	-	-	-	-	-	-	-	-	-	-	-	-	-
118	GAILBACH .....	-	-	-	-	1	321	10	-	-	-	-	-	-
119	GEISELBACH .....	-	-	-	-	1	449	13	-	-	-	-	-	-
120	GLATTBACH .....	-	-	-	-	1	450	14	-	-	-	-	-	-
121	GOLDBACH .....	-	-	-	-	2	1224	36	-	-	-	-	-	-
122	GROSSDSTHEIM, M. ....	-	-	-	-	2	1313	41	-	-	-	-	-	-
123	GROSSWELZHEIM .....	-	-	-	-	1	412	13	-	-	-	-	-	-
124	HAIBACH .....	-	-	-	-	2	1055	34	-	-	-	-	-	-
125	HAIN I. SPESSART .....	-	-	-	-	-	-	-	-	-	-	-	-	-
126	HEIGENBRUECKEN .....	-	-	-	-	1	589	17	-	-	-	-	-	-
127	HEIMBUCHENTHAL .....	-	-	-	-	1	585	20	-	-	-	-	-	-
128	HEINRICHSTHAL .....	-	-	-	-	-	-	-	-	-	-	-	-	-
129	HOERSTEIN, M. ....	-	-	-	-	1	603	17	-	-	-	-	-	-
130	HOESBACH .....	-	-	-	-	2	1149	37	-	-	-	-	-	-
131	HOFSTAEDTEN .....	-	-	-	-	-	-	-	-	-	-	-	-	-
132	HOHL .....	-	-	-	-	-	-	-	-	-	-	-	-	-
133	JOHANNESBERG .....	-	-	-	-	1	279	8	-	-	-	-	-	-
134	KAHL A. MAIN .....	-	-	-	-	2	931	26	-	-	-	-	-	-
135	KLEINKAHL .....	-	-	-	-	1	134	4	-	-	-	-	-	-
136	KLEINOSTHEIM .....	-	-	-	-	2	956	31	-	-	-	-	-	-
137	KRAUSENBACH .....	-	-	-	-	-	-	-	-	-	-	-	-	-
138	KROMBACH .....	-	-	-	-	-	-	-	-	-	-	-	-	-
139	LAUFACH .....	-	-	-	-	1	680	19	-	-	-	-	-	-
140	MAINASCHAFF .....	-	-	-	-	1	793	24	-	-	-	-	-	-
141	MESPELBRUNN .....	-	-	-	-	1	167	4	-	-	-	-	-	-
142	MICHELBAACH .....	-	-	-	-	1	572	17	-	-	-	-	-	-
143	MOEMBRIS, M. ....	-	-	-	-	4	1237	35	-	-	-	-	-	-
144	OBERBESSENBAACH .....	-	-	-	-	1	316	11	-	-	-	-	-	-
145	OBERNAU .....	-	-	-	-	1	488	16	-	-	-	-	-	-
146	PFLAUMHEIM .....	-	-	-	-	1	451	16	-	-	-	-	-	-
147	REICHENBACH .....	-	-	-	-	-	-	-	-	-	-	-	-	-
148	ROTHENBUCH .....	-	-	-	-	1	233	7	-	-	-	-	-	-
149	ROTTENBERG .....	-	-	-	-	1	427	14	-	-	-	-	-	-
150	SAILAUF .....	-	-	-	-	1	285	8	-	-	-	-	-	-
151	SCHIMBORN .....	-	-	-	-	1	473	14	-	-	-	-	-	-
152	SCHOELLKRIPPEN, M. ....	-	-	-	-	1	832	27	-	-	-	-	-	-
153	SOMMERKAHL .....	-	-	-	-	1	148	4	-	-	-	-	-	-
154	STEINBACH .....	-	-	-	-	-	-	-	-	-	-	-	-	-
155	STOCKSTADT A. MAIN .....	-	-	-	-	2	873	27	-	-	-	-	-	-
156	WALDASCHAFF .....	-	-	-	-	1	619	19	-	-	-	-	-	-
157	WEIBERSBRUNN .....	-	-	-	-	1	251	6	-	-	-	-	-	-
158	WENIGUMSTADT .....	-	-	-	-	1	252	9	-	-	-	-	-	-
159	WESTERNGRUND .....	-	-	-	-	1	178	5	-	-	-	-	-	-
160	WINTERSBACH .....	-	-	-	-	1	140	5	-	-	-	-	-	-
161	WINZENHOHL .....	-	-	-	-	1	328	10	-	-	-	-	-	-
444	GEMEINDEFREIE GEBIETE	-	-	-	-	-	-	-	-	-	-	-	-	-
	INSGESAMT	1	142	142	142	49	21531	659	1	788	33	1	686	28

Erwerbs- tätige ins- gesamt	Erwerbstätigkeit										Schl. Nr.					
	davon im Wirtschaftsbereich					davon nach der Stellung im Beruf						Bevölkerung mit über- wiegendem Lebens- unterhalt durch eige- ne Rente und dgl.	Berufspendler		Ausbildungs- pendler	
	Land- u. Forst- wirt- schaft	Produ- zierendes Gewerbe	Handel und Verkehr	Sonstiger Bereich (Dienst- leistungen)	Selb- ständige	Mittel- fende Familien- ange- hörige	Beamte	Ange- stellte (einschl. kaufm. Lehrlinge)	Arbeiter (einschl. gewerb- l. Lehrlinge)	Aus- pendler			Ein- pendler	Aus- pendler	Ein- pendler	
																Aus- pendler
am 27. Mai 1970																
42	43	44	45	46	47	48	49	50	51	52	53	54	55	56		

REGIERUNGSBEZIRK UNTERFRANKEN

KREISFREIE STÄDTE

23499	172	11776	5552	5999	2214	836	2054	8561	9834	9620	3143	19850	278	3311	661
24574	158	14239	4359	5818	1676	714	1763	9542	10879	9470	767	30532	133	2850	662
45801	349	13306	11456	20690	3751	1315	17199	19963	13573	22714	1753	33865	75	6486	663
93874	679	39321	21367	32507	7641	2865	11016	38066	34286	41804	5663	84247	486	12647	

LANDKREISE

3745	148	2215	599	783	363	234	270	1052	1826	1178	1359	1589	219	1124	111
1334	138	830	188	178	93	92	61	303	785	386	736	179	178	31	112
464	37	320	55	52	47	27	16	84	290	135	317	46	81	-	113
1689	14	1144	320	211	112	50	122	470	935	540	1066	402	200	58	114
259	-	224	22	13	16	2	3	40	198	84	168	36	59	97	115
125	13	80	20	12	8	9	6	18	84	30	97	2	55	3	116
373	115	156	30	32	42	93	11	47	180	100	155	43	87	4	117
602	16	438	76	72	36	21	18	107	420	154	431	29	31	51	118
632	72	430	63	67	78	65	16	78	395	208	332	41	125	80	119
1193	9	762	223	199	101	30	73	365	624	336	880	69	128	41	120
3708	43	2464	650	551	336	158	239	1089	1886	1033	1829	1755	340	5	121
3884	224	2782	434	444	350	216	111	757	2450	960	1597	871	261	1	122
1343	26	957	166	154	82	32	53	403	773	332	772	584	186	73	123
2861	43	1862	481	475	248	147	136	799	1531	779	1818	245	234	2	124
319	1	203	67	48	17	8	17	58	219	103	252	32	49	-	125
893	8	537	147	201	83	35	59	158	558	313	582	59	86	83	126
708	7	511	68	122	66	22	25	154	441	253	464	45	76	65	127
324	41	209	40	34	19	31	13	45	216	105	203	14	112	22	128
1103	58	707	194	144	83	56	84	217	663	348	718	74	191	67	129
3283	130	2106	570	477	260	203	195	854	1771	1034	2071	537	393	141	130
156	28	100	15	13	17	20	2	15	102	45	108	-	54	9	131
57	6	43	4	4	4	3	2	5	43	19	42	2	11	-	132
1070	92	658	165	155	109	104	45	225	587	237	675	72	178	34	133
3321	21	2113	617	570											



Schl. Nr.	Gemeinde	Land- und Forstwirtschaft													Schl. Nr.
		Land- und forstwirtschaftliche Betriebe 1972								Bodennutzung 1972					
		ins-gesamt	Zu- bzw. Abnahme (-) gegenüber 1971 in %	darunter landwirtschaftliche Betriebe						Gesamt-wirtschafts-fläche	Land-wirtschaftlich genutzte Fläche	darunter		Wald-flächen	
				ins-gesamt	davon haben eine landwirtschaftlich genutzte Fläche von ... ha				Acker-land			Dauer-grünland			
					0,01	2	5	10					20 und mehr		
2	5	10	20	ha											
57	58	59	60	61	62	63	64	65	66	67	68	69			

REGIERUNGSBEZIRK UNTERFRANKEN

KREISFREIE STÄDTE

661	ASCHAFFENBURG	120	9,1	114	62	21	8	11	12	7480	988	629	234	2380
662	SCHWEINFURT	65	1,5-	53	24	-	2	12	15	5922	1158	850	35	3029
663	WUERZBURG	178	4,8-	163	108	8	14	17	16	9399	1894	1018	60	3706
	INSGESAMT	363	-	330	194	29	24	40	43	22800	4041	2497	330	9115

LANDKREISE

671	LKR. ASCHAFFENBURG	176	2,3	172	100	33	17	18	4	3478	1005	683	247	1799
111	ALZENAU I. UFR., ST.	217	0,5-	211	147	29	15	15	5	2459	906	541	338	1264
112	BESSENACH	54	6,9-	52	21	18	7	5	1	357	251	166	78	66
113	BLANKENBACH	31	16,2-	29	17	7	1	3	1	604	184	159	23	257
114	DETTINGEN A. MAIN	35	59,1	32	13	14	4	1	-	160	104	70	33	23
115	DOERNSTEINBACH	35	6,1	33	22	7	2	2	-	125	77	43	33	28
116	DOERRMORSBACH	80	5,9-	76	25	40	8	2	1	1428	291	147	137	1018
117	EDELBACH	66	-	60	44	9	7	-	-	312	154	76	73	123
118	GAILBACH	170	1,7-	144	58	52	25	7	2	904	614	408	193	183
119	GEISELBACH	96	5,9-	73	70	1	1	1	-	311	59	25	18	112
120	GLATTBACH	140	3,4-	132	102	18	5	3	4	1123	440	260	92	303
121	GRODBACH	174	5,4-	170	80	15	9	30	36	2946	1696	1583	61	754
122	GROSSSTHEIM, M.	49	14,0-	47	31	10	2	3	1	708	323	258	53	140
123	GROSSWELZHEIM	78	4,9-	73	53	14	3	3	-	636	374	202	146	109
124	HAIBACH	127	84,1	48	43	5	-	-	-	3998	33	18	11	3538
125	HAIN I. SPESSART	209	4,6-	166	135	26	5	-	-	4438	200	51	140	3759
126	HEIGENBRUECKEN	265	1,9	28	26	-	2	-	-	1064	46	30	12	686
127	HEIMBUCHENTHAL	99	2,9-	95	53	35	6	-	1	441	234	162	67	22
128	HEINRICHSTHAL	81	6,9-	79	53	12	3	3	8	1313	532	410	80	598
129	HOERSTEIN, M.	292	6,4-	272	169	57	34	10	2	1815	947	564	284	320
130	HOESBACH	52	-	49	19	17	11	-	2	286	227	183	42	24
131	HOFSTAEDTEN	19	-	18	12	5	1	-	-	89	26	17	7	41
132	HOHL	157	4,0	141	73	44	18	3	3	1106	463	290	148	379
133	JCHANNESBERG	36	-	31	24	4	2	1	-	1224	62	31	29	727
134	KAHL A. MAIN	82	6,8-	78	27	39	11	1	-	363	241	152	82	50
135	KLEINKAHL	92	4,2-	88	46	20	11	6	5	1454	650	480	125	495
136	KLEINOSTHEIM	129	1,6	117	71	37	6	3	-	2398	297	203	87	2020
137	KRAUSENBACH	118	10,6-	112	52	29	21	5	5	1113	876	567	288	95
138	KROMBACH	108	-	84	55	7	6	11	5	779	378	246	98	144
139	LAUFACH	44	2,2-	43	35	2	2	2	2	618	142	96	27	195
140	MAINASCHAFF	223	0,9-	143	115	27	1	-	-	1799	166	106	54	1314
141	MESPELBRUNN	87	8,4-	79	54	4	9	8	4	1064	420	327	64	433
142	MICHELBAACH	458	1,5-	426	257	120	39	9	1	2309	1341	854	437	517
143	MOEMBRIS, M.	159	-	146	103	35	6	-	2	1058	557	180	370	418
144	OBERBESSENACH	90	9,1-	80	61	12	1	5	1	807	273	211	43	292
145	OBERNAU	56	8,2-	55	30	8	6	6	5	709	383	353	10	244
146	PFLAUMHEIM	45	4,3-	44	14	25	3	1	1	301	149	98	49	110
147	REICHENBACH	107	18,9	105	94	6	3	-	2	4237	191	59	126	3360
148	ROTHENBACH	51	1,1	90	69	16	5	-	-	441	169	178	33	146
149	ROTTENBERG	196	7,1	185	93	54	24	9	5	1412	903	648	219	215
150	SAILLAUF	203	1,0	200	136	46	16	2	-	724	459	322	112	125
151	SCHIMBORN	115	0,9	105	32	32	21	13	7	4200	808	501	293	3109
152	SCHÖLLKRIPPEN, M.	86	1,1-	78	34	19	16	6	3	509	372	238	128	51
153	SOMMERKAHL	19	-	18	11	4	-	2	1	284	102	69	25	105
154	STEINBACH	73	3,9-	70	45	13	3	4	5	1884	433	337	64	945
155	STOCKSTADT A. MAIN	213	9,4-	170	158	8	1	3	-	3142	114	59	38	2447
156	WALDASCHAFF	82	1,2	80	79	1	-	-	-	3880	127	115	7	3381
157	WEIBERSBRUNN	55	8,3-	54	21	7	7	12	7	908	522	486	25	294
158	WENIGUMSTADT	147	2,6-	140	48	53	25	10	4	926	681	428	236	98
159	WESTERNGRUND	152	1,3-	114	84	23	7	-	-	827	200	151	43	487
160	WINTERSBACH	30	-	29	4	4	7	8	6	738	380	306	63	309
161	WINZENHOHL	-	-	-	-	-	-	-	-	-	-	-	-	-
444	GEMEINDEFREIE GEBIETE	-	-	-	-	-	-	-	-	-	-	-	-	-
	INSGESAMT	5998	1,0-	5164	3218	1123	443	238	142	70208	20584	14079	5491	37671

LKR. BAD KISSINGEN

111	AURA A. D. SAALE	71	2,9	69	31	19	15	4	-	580	277	180	83	234
112	BAD BOCKLET, M.	183	2,2	140	64	28	29	13	6	1438	677	442	214	501
113	BAD BRUECKENAU, ST.	93	2,2	80	38	13	17	9	3	4316	526	168	316	3230
114	BAD KISSINGEN, GKST.	467	1,5	423	191	101	82	31	18	8265	2400	1597	604	4749
115	BREITENBACH	36	-	32	4	5	5	11	7	489	390	172	216	61
116	BURGLAUER	137	-	131	70	32	16	7	6	1026	524	453	63	360
117	BURKARDROT, M.	776	4,3	757	271	354	112	17	3	3821	2654	1389	1233	778
118	DETTER, M.	63	1,6-	58	13	10	9	24	2	630	528	258	266	70
119	DITTLÖFSRODA	46	-	43	6	7	7	18	5	893	503	316	174	343
120	ECKARTS-RUPBODEN	27	3,8	23	5	3	5	7	3	1077	237	100	130	732
121	ELFERSHAUSEN, M.	246	9,3	239	115	50	49	18	7	2406	1040	876	137	993
122	EUERDORF, M.	58	16,0	56	27	7	9	3	10	809	421	375	42	201
123	FRANKENBRUNN	67	1,5-	62	18	9	27	8	-	695	348	220	124	323
124	FUCHSSTADT	146	3,3-	145	59	40	30	15	1	1662	633	532	90	829
125	GAUASCHACH	100	-	97	14	20	34	24	5	1419	820	740	74	488
126	GERODA, M.	159	0,6-	142	41	11	33	52	5	1521	1220	466	743	171
127	HAMMELBURG, ST.	651	3,3-	631	214	173	143	92	9	9911	3423	2648	646	3319
128	HETZLOS	37	-	35	4	2	15	13	1	421	347	235	108	51
129	KOTHEN	86	-	71	29	24	11	2	5	2668	327	121	205	2229
130	LANGENDORF	79	2,6	76	29	21	16	9	1	958	369	298	69	389
131	MASSBACH, M.	501	2,0	463	186	49	80	106	42	5821	4038	3642	350	1250
132	MITGENFELD	22	-	20	2	1	3	11	3	543	405	115	288	105
133	MODLOS	51	1,9-	49	6	11	13	13	6	974	468	197	267	440
134	MOTTEN	82	-	78	19	27	15	11	6	692	511	223	278	90
135	MUENNERSTADT, ST.	679	0,6-	618	207	122	171	91	27	9599	4297	3583	658	4102
136	NUEDLINGEN	360	0,6-	324	199	66	24	28	7	2847	1294	1112	169	1139
137	OBERBACH, M.	156	1,9-	130	47	29	44	9	1	1051	601	148	446	248

Schl. Nr.	Gemeinde	Industrie			Handwerk		Bauhauptgewerbe		Bautätigkeit und Wohnungswesen				Einzelhandel	
		Betriebe mit 10 u. mehr Beschäftigten	Beschäftigte	Geleistete Arbeiterstunden 1972	Betriebe am 31. März 1968	Beschäftigte am 30. Sept. 1967	Betriebe	Beschäftigte	Fertiggestellte		Bestand an		Arbeitsstätten	Beschäftigte
									Wohngebäude	Wohnungen	Wohngebäude	Wohnungen		
		Monatsdurchschnitt 1972		1000			am 30. Juni 1972	1971	am 31. Dez. 1971		am 30. Sept. 1968			
85	86	87	88	89	90	91	92	93	94	95	96	97		

REGIERUNGSBEZIRK UNTERFRANKEN

KREISFREIE STÄDTE

661	ASCHAFFENBURG	98	12836	16733	703	8133	47	2471	115	500	6657	20410	546	3662
662	SCHWEINFURT	34	33422	45829	583	6509	35	2426	109	497	6288	21957	517	4166
663	WUERZBURG	98	14158	19101	1228	14595	83	4207	139	370	5434	43040	551	7394
	INSGESAMT	230	60416	81663	2514	29237	165	9104	363	1367	22379	85407	2054	15222

LANDKREISE

LKR. ASCHAFFENBURG														
111	ALZENAU I. UFR., ST.	14	1735	2559	117	745	7	328	39	93	1667	2666	72	203
112	BESSENBACH	3	351	519	35	501	1		12	30	675	1023	20	43
113	BLANKENBACH	1			20	46			4	8	244	353	10	17
114	DETTINGEN A. MAIN	10	432	613	38	195	2		3	5	665	1162	26	89
115	DOERNSTEINBACH	2			13	24	1		1	2	128	162	6	10
116	DOERMORSBACH								1	1	61	65	1	
117	EDELBACH	2			6	11			2	5	166	210	6	11
118	GAILBACH	3	65	70	18	63	2		4	8	267	459	11	17
119	GEISELBACH	2			26	132	1		5	11	316	412	17	36
120	GLATTBACH	2			33	133	1		9	19	546	936	15	36
121	GOLOBACH	23	2067	2565	127	884	5	54	29	50	1518	2830	59	197
122	GROSSOSTHEIM, M.	24	1920	2756	97	521	5	55	54	98	1564	2746	61	161
123	GROSSWELZHEIM	6	641	617	31	74	1		25	65	584	1015	15	25
124	HAIBACH	6	560	710	61	318	9	93	59	102	1339	2265	55	107
125	HAIN I. SPESSART	1			11	32	1		8	16	182	252	7	9
126	HEJGENBRUECKEN	2			28	86	1		21	35	492	815	26	60
127	HEIMBUCHENTHAL	2			24	84	2		9	16	415	579	20	36
128	HEINRICHSTAL				10	28			5	13	178	242	8	15
129	HOERSTEIN, M.	5	150	214	30	107	2		6	12	547	853	19	37
130	HOESBACH	10	434	603	109	594	6	107	34	66	1543	2667	65	165
131	HOFSTAEDTEN				6				1	2	80	93	3	
132	HOHL										32	38		
133	JOHANNESBERG	4	166	200	23	163			22	36	454	735	17	24
134	KAHL A. MAIN	10	1343	1630	95	481	3	19	27	59	1448	2687	62	241
135	KLEINKAHL				13	65	2		4	8	194	269	8	12
136	KLEINOSTHEIM	13	861	1187	58	310	5	26	41	139	1265	2088	48	159
137	KRAUSENBACH				8	32			7	16	186	243	11	15
138	KROMBACH	1			26	115	3	14	6	9	338	460	17	34
139	LAUFACH	3	902	1298	45	190	2		18	37	637	965	30	55
140	MAINASCHEFF	12	1658	2288	51	258	4	109	19	43	975	2357	48	98
141	MESPELBRUNN	2			27	122	2		6	12	414	631	15	33
142	MICHELBAACH	3	137	238	22	116	2		5	9	438	660	24	47
143	MOEMBRIS, M.	12	772	1081	90	518	8	185	11	26	1515	2108	60	111
144	OBERBESSENBACH				16	72	1		7	13	228	332	8	13
145	OBERNAU	5	333	503	32	158	2		18	29	608	1080	23	43
146	PFLAUMHEIM	9	462	734	32	178	3	41	5	14	495	810	17	37
147	REICHENBACH				1				2	2	69	78	1	
148	ROTHENBUCH	2			17	76	6	45	5	10	349	440	13	18
149	ROTTENBERG	1			16	40			4	13	242	382	5	11
150	SAILAUF	5	303	457	35	95	1		14	25	622	899	22	38
151	SCHIMBORN	5	211	302	49	160	3	5	5	10	456	670	25	37
152	SCHOELLKRIPPEN, M.	7	240	430	46	214	1		5	9	498	835	32	110
153	SCHMERKAHL	1			8	40	1		1	1	206	279	6	9
154	STEINBACH				3	26			2	3	117	159	3	5
155	STOCKSTADT A. MAIN	14	1928	2727	67	357	4	43	47	76	1160	2063	40	141
156	WALDASCHAFF	4	1163	1799	39	119	2		19	42	728	1097	26	45
157	WEIBERSBRUNN	1			24	94			5	11	368	532	18	26
158	WENIGUMSTADT	3	140	185	17	68	2		14	18	390	607	11	34
159	WESTERNGRUND				29	99	1		4	13	334	447	10	18
160	WINTERSBACH	3	71	104	12	30			4	10	212	278	10	15
161	WINZENHOHL	1			6	80	1		3	6	220	463	4	9
444	GEMEINDEFREIE GEBIETE										8	20		
	INSGESAMT	239	19787	27904	1747	8865	106	1647	660	1356	28423	46637	1148	2721

672 LKR. BAD KISSINGEN

111	AURA A. D. SAALE				9	29			3	4	166	226	2	
112	BAD BOCKLET, M.				34	116	4	38	23	43	451	734	8	20
113	BAD BRUECKENAU, ST.	9	1010	1630	103	698	8	183	15	37	968	2142	76	298
114	BAD KISSINGEN, GKST.	15	1271	1825	339	3187	20	1324	83	280	3378	8449	250	1171
115	BREITENBACH				3	10			6	9	53	84	2	
116	BURGLAUER	1			14	42	2		6	8	249	322	6	8
117	BURKARODTH, M.	5	190	289	71	207	5	68	17	30	1141	1456	37	72
118	DEYTER, M.				25	1			2	3	102	122	2	
119	DITTLORFRODA				6	12			2	3	88	111	1	
120	ECKARTS-RUPBODEN	2			7	43	1		1	1	111	153	4	6
121	ELFERSHAUSEN, M.	2			32	148	2		3	4	479	677	8	17
122	EUERDORF, M.	2			28	149			1	1	283	434	11	60
123	FRANKENBRUNN				5	17			1	3	88	101	4	8
124	FUCHSSTADT	2			13	61			2	3	268	336	4	8
125	GAUASCHACH				8	21	1				150	181	5	11
126	GERODA, M.	1			14	35			6	13	259	317	5	17
127	HAMMELBURG, ST.	7	1126	1669	155	1154	8	409	43	59	2024	3559	75	327
128	HETZLOS				2						42	59	1	
129	KOTHEIN	2			14	40	1		3	3	123	171	4	9
130	LANGENDORF				10	30	1		5	10	125	200	2	
131	MASSBACH, M.				78	319	6	117	18	28	1053	1450	39	96
132	MITGENFELD				1				4	4	30	36		
133	MOLOS				5	9			2	3	81	114	2	
134	MOTTEN	1			11	42			10	14	199	284	5	14
135	MUENNERSTADT, ST.	10	1318	2266	93	580	5	33	29	56	1501	2351	59	181
136	NUEDLINGEN	3	45	80	48	519	12	146	11	27	726	1145	13	35
137	OREPBACH, M.				21	168	2		1	4	206	347	5	8

Schl. Nr.	Gemeinde	Fremdenverkehr			Baulandverkehr				Kommunale Finanzen						
		Gästekamfer	Gästekamfer	Gästekamfer	Baulandveräußerungen 1971		Gemeindesteueraufkommen 1972			Schlüsselzuweisungen für die Gemeinden 1973	Steuereinnahmekraft 1972		Realsteuerleistungskraft 1972		
					Fälle	Fläche	Kaufpreis		darunter			insgesamt		darunter Gemeindeanteil an der Einkommensteuer	
		im Fremdenverkehrsjahr 1971/72	Anzahl	1000 qm	1000 DM	DM	insgesamt	Grundsteuer A	Grundsteuer B	Gewerbesteuer	insgesamt		DM je Einwohner		
98	99	100	101	102	103	104	105	106	107	108	109	110	111	112	

REGIERUNGSBEZIRK UNTERFRANKEN

KREISFREIE STÄDTE

707	ASCHAFFENBURG	65368	98138	68	99	5316	53,50	29574	21	3565	25143	-	576	218	526	661
662	SCHWEINFURT	54807	99194	42	40	1980	49,97	34540	33	4988	28134	-	584	218	533	662
663	WUERZBURG	236712	360721	53	52	3655	69,74	52879	104	8171	40475	-	502	234	389	663
	INSGESAMT	3534	356887	558053	163	191	10951	57,22	116993	159	16724	93753	-	541	226	459

LANDKREISE

170	ALZENAU I. UFR., ST.	7597	13149	65	58	936	16,19	2995	37	255	2690	227	424	167	383	111
112	BESSENBACH			9	8	144	18,94	354	17	55	277	379	209	120	122	112
113	BLANKENBACH			2	1			69	4	19	44	89	164	106	83	113
114	DETTINGEN A. MAIN			27	29	797	27,50	871	14	99	746	69	353	169	268	114
115	DOERNSTEINBACH							52	3	9	39	53	188	109	112	115
116																



Schl. Nr.	Gemeinde	Gesundheitswesen				Schulwesen								
		Kranken- häuser	Planmäßige Krankenbetten			Volksschulen			Realschulen			Gymnasien		
			ins- gesamt	und zwar in		Schu- len	Schüler	Lehrer	Schu- len	Schüler	Lehrer	Schu- len	Schüler	Lehrer
				Akut- kranken- häuser	öffentlichen Kranken- häusern									
am 31. Dezember 1972				am 1. Oktober 1972										
29	30	31	32	33	34	35	36	37	38	39	40	41		

672	NOCH LKR. BAD KISSINGEN	-	-	-	1	204	7	-	-	-	-	-	-	
138	OBERLEICHTERSBACH	-	-	-	1	424	15	-	-	-	-	-	-	
139	OBERTHULBA, M.	-	-	-	1	504	18	-	-	-	-	-	-	
140	OERLENBACH	-	-	-	1	322	10	-	-	-	-	-	-	
141	PREMICH	-	-	-	-	-	-	-	-	-	-	-	-	
142	RAMSTHAL	-	-	-	-	-	-	-	-	-	-	-	-	
143	RANNUNGEN	-	-	-	1	304	10	-	-	-	-	-	-	
144	REITH	-	-	-	-	-	-	-	-	-	-	-	-	
145	RIEDENBERG	-	-	-	1	284	9	-	-	-	-	-	-	
146	ROSSBACH	-	-	-	-	-	-	-	-	-	-	-	-	
147	ROTHHAUSEN	-	-	-	-	-	-	-	-	-	-	-	-	
148	SCHOENDERLING	-	-	-	-	-	-	-	-	-	-	-	-	
149	SCHONDRA, M.	-	-	-	1	421	14	-	-	-	-	-	-	
150	SCHWAERZELBACH	-	-	-	-	-	-	-	-	-	-	-	-	
151	SINGENRAIN	-	-	-	-	-	-	-	-	-	-	-	-	
152	SPEICHERZ	-	-	-	-	-	-	-	-	-	-	-	-	
153	STANGENROTH	-	-	-	-	-	-	-	-	-	-	-	-	
154	STEINACH A.D.SAALE, M.	-	-	-	-	-	-	-	-	-	-	-	-	
155	SULZTHAL, M.	-	-	-	-	-	-	-	-	-	-	-	-	
156	THULBA	-	-	-	1	155	5	-	-	-	-	-	-	
157	THUNDORF I.UFR.	-	-	-	1	211	7	-	-	-	-	-	-	
158	UNTERLEICHTERSBACH	-	-	-	-	-	-	-	-	-	-	-	-	
159	VOLKERS	-	-	-	-	-	-	-	-	-	-	-	-	
160	WAIZENBACH I.UFR.	-	-	-	-	-	-	-	-	-	-	-	-	
161	WARTMANNROTH	-	-	-	-	-	-	-	-	-	-	-	-	
162	WEISSENBACH	-	-	-	1	222	7	-	-	-	-	-	-	
163	WILDFLECKEN	-	-	-	1	367	11	-	-	-	-	-	-	
164	WINDHEIM	-	-	-	-	-	-	-	-	-	-	-	-	
165	WIRMSTHAL	-	-	-	-	-	-	-	-	-	-	-	-	
166	ZEITLOFS, M.	-	-	-	-	-	-	-	-	-	-	-	-	
444	GEMEINDEFREIE GEBIETE	-	-	-	-	-	-	-	-	-	-	-	-	
	INSGESAMT	41	4772	828	2308	36	13841	439	4	1643	64	4	2670	137

674	LKR. HASSBERGE	-	-	-	-	-	-	-	-	-	-	-	-	-
111	AIDHAUSEN	-	-	-	1	292	9	-	-	-	-	-	-	-
112	ALBERSDORF	-	-	-	1	143	4	-	-	-	-	-	-	-
113	ALTENSTEIN	-	-	-	-	-	-	-	-	-	-	-	-	-
114	BIRKACH	-	-	-	-	-	-	-	-	-	-	-	-	-
115	BIRKENFELD, M.	-	-	-	-	-	-	-	-	-	-	-	-	-
116	BISCHWIND A.RAUENECK	-	-	-	-	-	-	-	-	-	-	-	-	-
117	BRAMBERG	-	-	-	-	-	-	-	-	-	-	-	-	-
118	BREITBRUNN	-	-	-	-	-	-	-	-	-	-	-	-	-
119	BUCH	-	-	-	-	-	-	-	-	-	-	-	-	-
120	BUNDORF	-	-	-	-	-	-	-	-	-	-	-	-	-
121	BURGPREPPACH, M.	-	-	-	1	342	10	-	-	-	-	-	-	-
122	DAMPFACH	-	-	-	-	-	-	-	-	-	-	-	-	-
123	DANKENFELD	-	-	-	-	-	-	-	-	-	-	-	-	-
124	DIPPACH A.MAIN	-	-	-	-	-	-	-	-	-	-	-	-	-
125	DIPPACH	-	-	-	-	-	-	-	-	-	-	-	-	-
126	DITTERSWIND	-	-	-	-	-	-	-	-	-	-	-	-	-
127	DOERFLIS B.KOENIGSBERG	-	-	-	-	-	-	-	-	-	-	-	-	-
128	DUERRENRIED	-	-	-	-	-	-	-	-	-	-	-	-	-
129	EBELSBACH	-	-	-	1	724	22	-	-	-	-	-	-	-
130	EBERN, ST.	1	85	85	85	2	802	29	1	523	23	1	467	18
131	ECKARTSHAUSEN	-	-	-	-	-	-	-	-	-	-	-	-	-
132	EICHELDOORF	-	-	-	-	-	-	-	-	-	-	-	-	-
133	ELTMANN, ST.	-	-	-	2	1177	36	1	268	12	-	-	-	-
134	ERMERSHAUSEN	-	-	-	-	-	-	-	-	-	-	-	-	-
135	ESCHENAU	-	-	-	-	-	-	-	-	-	-	-	-	-
136	FATSCHENBRUNN	-	-	-	-	-	-	-	-	-	-	-	-	-
137	FITZENDORF	-	-	-	-	-	-	-	-	-	-	-	-	-
138	FRIESENHAUSEN, M.	-	-	-	-	-	-	-	-	-	-	-	-	-
139	GAEDHEIM	-	-	-	-	-	-	-	-	-	-	-	-	-
140	GLEUSDORF	-	-	-	-	-	-	-	-	-	-	-	-	-
141	GOSSMANNSDORF	-	-	-	-	-	-	-	-	-	-	-	-	-
142	GRESSHAUSEN	-	-	-	-	-	-	-	-	-	-	-	-	-
143	GUECKELHIRN	-	-	-	-	-	-	-	-	-	-	-	-	-
144	HAFENPREPPACH	-	-	-	-	-	-	-	-	-	-	-	-	-
145	HAINERT	-	-	-	-	-	-	-	-	-	-	-	-	-
146	HAPPERTSHAUSEN	-	-	-	-	-	-	-	-	-	-	-	-	-
147	HASSFURT, ST.	1	148	148	148	2	1435	45	1	535	26	1	1063	35
148	HELLINGEN	-	-	-	-	-	-	-	-	-	-	-	-	-
149	HOFHEIM I.UFR., ST.	1	14	14	14	1	669	24	1	333	15	-	-	-
150	HOHNHAUSEN	-	-	-	-	-	-	-	-	-	-	-	-	-
151	HOLZHAUSEN	-	-	-	-	-	-	-	-	-	-	-	-	-
152	HORHAUSEN	-	-	-	-	-	-	-	-	-	-	-	-	-
153	HUMPRECHTSHAUSEN	-	-	-	-	-	-	-	-	-	-	-	-	-
154	JESSERNDORF	-	-	-	-	-	-	-	-	-	-	-	-	-
155	JUNKERSDORF A.D.WEISAC	-	-	-	-	-	-	-	-	-	-	-	-	-
156	JUNKERSDORF	-	-	-	-	-	-	-	-	-	-	-	-	-
157	KERBFELD	-	-	-	-	-	-	-	-	-	-	-	-	-
158	KIMMELSBACH	-	-	-	-	-	-	-	-	-	-	-	-	-
159	KIRCHAICH	-	-	-	-	-	-	-	-	-	-	-	-	-
160	KIRCHLAUTER	-	-	-	1	496	17	-	-	-	-	-	-	-
161	KLEINMUENSTER	-	-	-	-	-	-	-	-	-	-	-	-	-
162	KLEINSTEINACH	-	-	-	-	-	-	-	-	-	-	-	-	-
163	KNETZGAU	-	-	-	1	753	22	-	-	-	-	-	-	-
164	KOENIGSBERG I.BAY., ST.	-	-	-	1	380	12	-	-	-	-	-	-	-
165	KRAISDORF	-	-	-	-	-	-	-	-	-	-	-	-	-
166	KRUM	-	-	-	-	-	-	-	-	-	-	-	-	-
167	LENDERSHAUSEN	-	-	-	-	-	-	-	-	-	-	-	-	-
168	LICHTENSTEIN	-	-	-	-	-	-	-	-	-	-	-	-	-
169	LOHR	-	-	-	-	-	-	-	-	-	-	-	-	-
170	LUSSBERG	-	-	-	-	-	-	-	-	-	-	-	-	-

Erwerbs- tätige ins- gesamt	Erwerbstätigkeit										Bewölkerung mit über- wiegendem Lebens- unterhalt durch eige- ne Rente und dgl.	Berufspendler		Ausbildungs- pendler		Schl. Nr.	
	davon im Wirtschaftsbereich					davon nach der Stellung im Beruf						Aus- pendler	Ein- pendler	Aus- pendler	Ein- pendler		
	Land- u. Forst- wirt- schaft	Produ- zierendes Gewerbe	Handel und Verkehr	Sonstiger Bereich (Dienst- leistungen)	Selb- ständige	Mittel- fende Familien- ange- hörige	Beamte	Ange- stellte (einschl. kaufm. Lehrlinge)	Arbeiter (einschl. gewerb- lehrlinge)	Selb- ständige							Mittel- fende Familien- ange- hörige
42	43	44	45	46	47	48	49	50	51	52	53	54	55	56			

255	81	97	25	52	34	45	10	29	137	77	133	23	41	92	138
934	246	419	91	178	130	179	38	102	485	275	419	111	150	205	139
2170	274	933	222	741	176	192	568	317	917	542	974	265	236	73	140
639	147	329	61	102	126	110	20	25	358	155	289	33	52	136	141
451	71	284	34	62	41	61	20	36	293	115	275	31	75	-	142
482	154	243	35	50	56	113	20	38	255	162	259	17	129	60	143
106	42	39	4	21	23	21	4	14	44	23	39	22	30	15	144
471	119	212	40	100	42	83	18	73	255	212	240	33	86	98	145
110	63	30	5	12	25	37	7	8	33	41	38	4	27	22	146
174	54	88	14	18	18	34	5	14	103	45	81	17	44	35	147
316	138	132	12	34	30	85	16	19	166	95	157	2	76	39	148
381	157	148	33	43	80	106	12	32	151	130	84	92	26	95	149
305	141	101	23	40	36	81	12	26	150	115	106	30	70	31	150
61	21	29	5	6	11	10	1	6	33	37	34	-	14	6	151
94	47	26	6	15	16	24	3	10	41	32	38	2	23	23	152
466	138	211	38	79	48	87	15	34	282	142	226	45	88	22	153
604	95	349	53	107	59	80	21	73	371	208	346	97	70	1	154
488	155	216	40	77	56	125	13	47	247	142	211	8	171	-	155
344	53	208	30	53	51	31	7	30	225	112	180	19	110	88	156
268	117	111	13	27	36	83	11	14	124	64	108	9	57	43	157
191	74	72	14	31	71	46	9	13	52	46	49	85	51	17	158
176	35	62	16	63											

Schl. Nr.	Gemeinde	Land- und Forstwirtschaft												
		Land- und forstwirtschaftliche Betriebe 1972								Bodennutzung 1972				
		insgesamt	Zu- bzw. Abnahme (-) gegenüber 1971 in %	insgesamt	darunter landwirtschaftliche Betriebe					Gesamtwirtschaftsfläche	Landwirtschaftlich genutzte Fläche	darunter		Waldflächen
					davon haben eine landwirtschaftlich genutzte Fläche von ha				20 und mehr			Ackerland	Dauergrünland	
					0,01	2	5	10						
2	5	10	20	bis unter		ha								
57	58	59	60	61	62	63	64	65	66	67	68	69		
672	NCCH LKR. BAD KISSINGEN													
138	OBERLEICHTERSBACH	51	1,9-	50	12	14	8	7	9	544	415	202	207	59
139	OBERTHULBA, M.	251	0,4	238	81	90	46	14	7	2644	1130	760	357	1281
140	DERLENBACH	231	0,4-	216	67	20	38	75	16	3185	1930	1784	122	893
141	PREMICH	156	3,3	153	91	47	13	1	1	499	369	213	149	71
142	RAMSTHAL	87	-	81	46	9	10	6	10	1046	519	442	63	391
143	RANNUNGEN	146	2,0-	129	33	21	35	32	8	1747	1033	921	100	533
144	REITH	30	-	29	3	8	13	5	-	354	205	125	78	125
145	RIEDENBERG	120	1,6-	107	28	39	39	1	-	922	458	140	315	200
146	ROSSBACH	30	-	27	3	3	7	13	1	338	259	134	120	44
147	ROTHHAUSEN	34	13,3	29	7	3	5	10	4	567	340	289	50	170
148	SCHOENDERLING	91	2,2-	88	18	24	17	28	1	890	654	290	360	159
149	SCHONDRA, M.	112	3,4-	105	10	13	39	39	4	1481	980	457	514	376
150	SCHWAERZELBACH	103	1,0-	94	22	27	20	21	4	5637	669	409	252	4782
151	SINGENRAIN	22	-	21	-	5	10	6	-	250	172	81	90	45
152	SPEICHERZ	28	-	23	4	4	5	10	-	311	207	81	123	60
153	STANGENROTH	156	2,6	152	30	79	39	4	-	3667	665	293	369	2834
154	STEINACH A.D.SAALE, M.	180	4,0	139	67	46	19	6	1	4931	461	307	148	4036
155	SULZTHAL, M.	120	1,6-	101	41	14	17	20	9	1526	753	710	39	538
156	THULBA	140	-	138	29	63	44	2	-	712	579	385	188	50
157	THUNDORF I.UFR.	62	1,6	61	14	10	20	15	2	753	658	577	76	45
158	UNTERLEICHTERSBACH	48	4,0-	45	5	13	13	13	1	590	381	203	173	157
159	VOLKERS	33	13,8	31	8	10	8	5	-	235	173	69	102	9
160	WAIZENBACH I.UFR.	30	-	29	5	4	6	9	5	601	420	305	114	152
161	WARTMANNROTH	116	0,9-	108	14	20	28	31	15	1543	1161	748	405	285
162	WEISSBACH	51	6,3	46	11	4	9	19	3	3893	474	261	210	3290
163	WILDFLECKEN	73	1,4-	63	33	11	13	4	2	684	246	75	165	89
164	WINDHEIM	43	-	43	1	11	15	14	2	458	370	292	75	12
165	WIRMSTHAL	45	2,3	43	21	10	8	3	1	420	182	138	36	183
166	ZEITLOFS, M.	64	-	51	19	8	7	11	6	2518	469	238	225	1868
444	GEMEINDEFREIE GEBIETE	-	-	-	-	-	-	-	-	-	-	-	-	-
	INSGESAMT	8032	0,7	7432	2632	1864	1565	1070	301	109475	45613	31532	13215	50163

674	LKR. HASSBERGE													
111	AIDHAUSEN	58	1,0	91	28	19	15	23	6	1036	644	466	165	312
112	ALBERSDORF	20	-	19	6	6	4	2	1	183	99	73	24	63
113	ALTENSTEIN	31	3,3	29	9	10	6	3	1	297	159	109	48	105
114	BIRKACH	8	-	7	-	-	3	4	-	130	83	60	22	35
115	BIRKENFELD, M.	21	-	20	3	5	8	3	1	1305	281	212	67	981
116	BISCHWIND A.RAUENECK	38	-	33	4	4	9	11	5	699	388	299	80	286
117	BRAMBERG	28	-	24	4	1	6	11	2	348	282	206	72	47
118	BREITBRUNN	73	1,4-	68	23	8	20	14	3	679	483	325	150	114
119	BUCH	36	2,7-	34	11	2	7	10	4	446	314	249	59	103
120	BUNDORF	55	3,5-	50	6	5	9	19	11	5423	846	701	141	4375
121	BURGPREPPACH, M.	116	1,8	107	31	18	24	31	3	1430	911	712	188	392
122	DAMPFACH	52	2,0	50	13	4	16	14	3	558	409	353	50	100
123	DANKENFELD	81	6,6	77	31	26	12	7	1	449	347	249	81	73
124	DIPPACH A.MAIN	23	-	22	2	5	7	8	-	315	161	116	43	79
125	DIPPACH	13	-	12	-	1	2	8	1	167	151	121	29	6
126	DITTERSWIND	34	-	33	15	4	4	9	1	573	230	174	53	310
127	DOERFLIS B.KOENIGSBERG	27	-	26	5	2	6	12	1	413	260	155	103	135
128	DUERRENRIED	19	-	15	2	1	4	6	2	296	158	129	29	118
129	EBELSACH	131	0,8	120	41	20	28	26	5	1802	858	615	216	768
130	EBERN, ST.	271	0,4	245	62	27	43	92	21	6528	2479	1897	511	3410
131	ECKARTSHAUSEN	25	-	24	6	7	3	6	2	335	215	159	55	97
132	EICHELSDORF	32	-	29	7	4	7	7	4	316	274	230	28	15
133	ELTMANN, ST.	209	7,1-	204	72	58	41	25	8	6485	1138	762	344	4604
134	ERMERSHAUSEN	52	3,7-	50	13	7	8	19	3	807	450	350	94	294
135	ESCHENAU	23	4,2-	22	5	1	6	7	3	307	236	163	69	48
136	FATSCHENBRUNN	31	-	31	3	8	11	8	1	282	248	180	66	17
137	FITZENDORF	18	-	16	5	4	3	4	-	163	96	67	28	52
138	FRIESENHAUSEN, M.	53	8,2	48	12	6	6	18	6	586	492	425	61	37
139	GAEDHEIM	24	7,7-	24	7	3	6	5	3	349	256	214	29	3
140	GLEUSDORF	48	-	43	10	4	14	14	1	543	376	269	105	104
141	GOSSMANNSDORF	68	1,4-	67	26	12	7	17	5	934	485	382	92	345
142	GRESSHAUSEN	23	-	20	2	1	2	12	3	367	266	246	16	78
143	GUECKELHIRN	29	3,6	25	8	3	4	7	3	1431	358	287	67	1024
144	HAFENPREPPACH	48	-	45	13	12	9	10	1	939	414	354	56	493
145	HAINERT	52	-	49	8	4	9	24	4	965	778	652	121	143
146	HAPPERTSHAUSEN	55	-	54	8	7	17	20	2	629	479	364	111	100
147	HASSFURT, ST.	186	0,5	182	64	25	35	45	13	4493	1582	1078	456	2421
148	HELLINGEN	27	3,6-	25	2	5	3	10	5	383	341	289	49	11
149	HCFHEIM I.UFR., ST.	49	-	47	13	4	6	20	4	635	492	399	81	40
150	HÖHNHAUSEN	29	3,6	27	8	4	3	8	4	340	255	184	70	61
151	HOLZHAUSEN	40	-	38	9	3	4	18	4	571	443	353	83	85
152	HORHAUSEN	15	-	14	4	2	1	3	4	223	159	129	26	11
153	HUMPRECHTSHAUSEN	88	2,3	86	12	13	42	19	-	935	634	517	110	230
154	JESSERNDORF	40	2,4-	37	9	6	14	6	2	624	308	219	84	282
155	JUNKERSDORF A.D.WEISAC	23	-	22	6	1	3	10	2	323	234	189	44	69
156	JUNKERSDORF	33	2,9-	31	4	1	7	16	3	505	377	293	82	54
157	KERBFELD	45	-	43	4	1	9	25	4	746	498	406	90	192
158	KIMMELSBACH	31	3,1-	28	8	2	2	10	6	365	316	240	74	34
159	KIRCHAICH	92	2,2	89	38	33	16	1	1	415	316	235	71	35
160	KIRCHLAUTER	83	-	70	28	10	9	18	5	1084	543	417	121	430
161	KLEINMUENSTER	44	4,3-	42	15	8	13	5	1	390	227	179	43	78
162	KLEINSTEINACH	43	-	41	14	11	5	9	2	345	285	225	55	16
163	KNETZGAU	226	0,4-	222	65	54	43	50	10	1798	1543	1233	283	61
164	KOENIGSBERG I.BAY.,ST.	272	1,1	245	79	32	50	58	26	6307	2055	1542	481	3893
165	KRAISOORF	34	-	33	3	5	9	15	1	498	343	277	63	101
166	KRUM	58	1,7-	55	16	11	12	14	2	573	378	231	143	148
167	LENDERS													

Schl. Nr.	Gemeinde	Industrie			Handwerk		Bauhauptgewerbe		Bautätigkeit und Wohnungswesen				Einzelhandel	
		Betriebe mit 10 u. mehr Beschäftigten	Beschäftigte	Geleistete Arbeiterstunden 1972	Betriebe am 31. März 1968	Beschäftigte am 30. Sept. 1967	Betriebe	Beschäftigte	Fertiggestellte		Bestand an		Arbeitsstätten	Beschäftigte
									Wohngebäude	Wohnungen	Wohngebäuden	Wohnungen		
		Monatsdurchschnitt 1972					am 30. Juni 1972		1971		am 31. Dez. 1971		am 30. Sept. 1968	
85	86	87	88	89	90	91	92	93	94	95	96	97		

672	NOCH LKR. BAC KISSINGEN	-	-	-	10	35	1	.	5	5	123	164	3	9
138	OBERLEICHTERSBACH	-	-	-	31	118	3	52	18	28	455	628	11	17
139	OBERTHULBA, M.	1	.	651	47	179	4	36	21	40	878	1436	22	49
140	ORLENBACH	3	306	-	16	95	3	61	4	6	249	258	9	13
141	PREMICH	-	-	-	12	130	2	.	6	13	247	363	5	11
142	RAMSTHAL	-	-	-	14	48	1	.	9	16	225	302	4	11
143	RANNUNGEN	-	-	-	14	48	1	.	9	16	225	302	4	11
144	REITH	1	.	-	-	-	-	-	1	2	40	46	-	-
145	RIEDENBEPG	-	-	-	14	41	-	-	24	26	248	326	7	12
146	ROSSBACH	-	-	-	3	9	-	-	1	1	62	75	2	.
147	RÜTHAUSEN	1	.	-	1	1	-	-	2	3	81	107	2	.
148	SCHÖNDERLING	-	-	-	12	19	-	-	7	15	136	190	3	5
149	SCHONDRÄ, M.	2	.	-	13	77	2	.	5	7	173	220	5	6
150	SCHWAERZELBACH	1	.	-	11	42	1	.	2	3	138	226	4	12
151	SINGENRAIN	-	-	-	1	-	-	-	-	-	28	31	1	.
152	SPEICHERZ	-	-	-	4	12	-	-	-	-	37	52	-	-
153	STANGENROTH	1	.	-	8	12	1	.	3	4	196	234	5	11
154	STEINACH A.C.SAALE, M.	-	-	-	20	121	1	.	6	11	306	404	7	15
155	SULZTHAL, M.	-	-	-	20	64	1	.	6	10	215	293	3	3
156	THULBA	1	.	-	20	64	2	.	5	9	181	206	2	.
157	THUNDORF I.UFR.	-	-	-	4	12	2	.	3	6	117	143	3	6
158	UNTERLEICHTERSBACH	2	.	-	8	28	-	-	3	5	82	97	2	.
159	VÖLKERS	-	-	-	1	-	1	.	4	6	91	115	2	.
160	WÄTZENBACH I.UFR.	-	-	-	2	-	-	-	-	-	60	74	1	.
161	WÄRTMANNROTH	-	-	-	15	37	1	.	1	1	212	242	5	9
162	WEISSENBACH	-	-	-	7	27	2	.	-	-	74	97	2	.
163	WILDFLECKEN	2	.	-	32	144	1	.	9	25	355	912	24	69
164	WINDHEIM	-	-	-	3	6	-	-	2	4	65	75	-	-
165	WIRMSTHAL	-	-	-	3	30	1	.	-	-	59	82	1	.
166	ZEITLOFS, M.	-	-	-	9	42	-	-	3	4	170	243	6	12
444	GEMEINFREIE GEBIETE	-	-	-	-	-	-	-	-	-	-	-	-	-
	INSGESAMT	77	6546	11056	1473	9074	109	3106	447	900	19647	33282	775	2683

674 LKR. HASSBERGE														
111	AICHAUSEN	-	-	-	16	107	2	.	3	4	166	203	7	14
112	ALBERSDORF	1	.	-	2	-	-	-	-	-	32	35	2	.
113	ALTENSTEIN	-	-	-	6	10	1	.	-	-	76	87	6	8
114	BIRKACH	-	-	-	2	-	-	-	-	-	15	15	-	-
115	BIRKENFELD, M.	-	-	-	5	9	-	-	-	-	53	59	4	6
116	BISCHWIND A.RAUENECK	-	-	-	3	5	-	-	-	-	55	56	-	-
117	BRAMBERG	-	-	-	-	-	-	-	-	-	37	40	1	.
118	BREITBRUNN	1	.	-	4	8	-	-	3	3	130	147	2	.
119	BUCH	-	-	-	4	9	1	.	-	-	61	64	1	.
120	BUNDORF	-	-	-	5	8	-	-	1	1	105	118	2	.
121	BURGPREPPACH, M.	3	64	124	25	89	-	-	6	7	286	366	11	22
122	DAMPFACH	-	-	-	5	8	1	.	1	1	81	55	3	3
123	DANKENFELD	-	-	-	7	11	-	-	-	-	131	144	8	16
124	DIPPACH A.MAIN	2	.	-	3	31	-	-	2	2	42	55	1	.
125	DIPPACH	-	-	-	-	-	-	-	-	-	19	20	1	.
126	DITTERSWIND	-	-	-	4	4	1	.	-	-	78	89	6	9
127	DOERFLIS B.KOENIGSBERG	-	-	-	-	-	-	-	-	-	32	34	1	.
128	DUERRENRIED	-	-	-	-	-	-	-	-	-	17	17	-	-
129	EBELSBACH	3	36	47	37	162	2	.	11	21	550	884	23	44
130	EBERN, ST.	4	2352	3453	75	336	2	.	23	73	1116	1921	61	230
131	ECKARTSHAUSEN	-	-	-	1	-	-	-	-	-	36	39	1	.
132	EICHELSDORF	-	-	-	1	-	-	-	2	2	57	62	1	.
133	ELTMANN, ST.	5	2087	3238	71	419	7	174	9	21	860	1417	53	118
134	ERMERSHAUSEN	1	.	-	15	62	2	.	3	3	145	171	7	14
135	ESCHENAU	-	-	-	-	-	-	-	-	-	37	43	-	-
136	FATSCHENBRUNN	-	-	-	4	5	-	-	-	-	46	48	1	.
137	FITZENDORF	-	-	-	1	-	-	-	-	-	22	25	1	.
138	FRIESENHAUSEN, M.	-	-	-	5	6	-	-	2	2	111	124	2	.
139	GAEDHEIM	-	-	-	8	17	-	-	1	1	114	169	3	6
140	GLEUSDORF	-	-	-	3	5	-	-	1	1	64	67	2	.
141	GOSSMANNSDORF	1	.	-	10	20	-	-	5	5	188	244	4	7
142	GRESSHAUSEN	-	-	-	1	-	-	-	1	1	28	30	-	-
143	GUECKELHORN	1	.	-	1	-	-	-	-	-	50	63	-	-
144	HAFENPREPPACH	-	-	-	9	30	1	.	-	-	71	87	2	.
145	HAINERT	-	-	-	7	7	-	-	1	3	77	87	1	.
146	HAPPERTSHAUSEN	-	-	-	6	7	-	-	1	1	69	80	3	6
147	HASSFURT, ST.	16	1144	1707	138	982	5	167	28	54	1630	2970	112	476
148	HELLINGEN	-	-	-	4	6	1	.	1	2	69	78	1	.
149	HOFFHEIM I.UFR., ST.	7	230	351	66	439	4	121	11	15	447	763	40	209
150	HORNHAUSEN	-	-	-	1	-	-	-	-	-	44	46	2	.
151	HOLZHAUSEN	-	-	-	1	-	-	-	2	3	92	104	2	.
152	HORHAUSEN	1	.	-	3	3	-	-	-	-	38	55	2	.
153	HUMPRECHTSHAUSEN	-	-	-	8	21	1	.	2	3	124	142	2	.
154	JESSERDORF	-	-	-	7	22	-	-	1	3	66	76	2	.
155	JUNKERSDORF A.C.WEISAC	-	-	-	4	34	1	.	1	1	49	67	4	27
156	JUNKERSDORF	-	-	-	5	5	-	-	-	-	56	61	1	.
157	KERBFELD	-	-	-	2	-	-	-	2	2	53	56	1	.
158	KIMMELSBACH	-	-	-	-	-	-	-	-	-	45	45	2	.
159	KIRCHFELCH	-	-	-	15	34	1	.	1	1	170	191	12	18
160	KIRCHLAUTER	1	.	-	6	34	-	-	-	-	174	212	7	10
161	KLEINMUNSTER	-	-	-	2	-	-	-	1	1	73	81	2	.
162	KLEINSTEINACH	-	-	-	11	39	1	.	-	-	103	126	3	5
163	KNETZAU	1	.	-	52	187	9	38	14	24	688	850	28	48
164	KENIGSBERG I.BAY., ST.	4	761	1099	37	145	3	41	16	16	647	985	33	80
165	KRAISDORF	-	-	-	9	30	1	.	1	1	65	68	1	.
166	KRUM	1	.	-	2	-	-	-	-	-	75	88	2	.
167	LENDERSHAUSEN	-	-	-	4	15	-	-	-	-	102	129	5	5
168	LICHTENSTEIN	-	-	-	1	-	-	-	-	-	46	48	-	-
169	LOHR	-	-	-	2	-	-	-	-	-	37	40	1	.
170	LUSSBERG	-	-	-	3	8	-	-	-	-	55	60	3	4

Schl. Nr.	Gemeinde	Fremdenverkehr			Baulandverkehr				Kommunale Finanzen							Schl. Nr.	
		Gäste am 1. April 1972	Gästekünfte	Gästekümmern	Baulandveräußerungen 1971				Gemeindesteuererwerb 1972				Schlüsselzuweisungen für die Gemeinden 1973	Steuereinnahmekraft 1972			Realsteuereinnahmekraft 1972
					Fälle	Fläche	Kaufpreis		darunter			insgesamt		insgesamt	darunter Gemeindeanteil an der Einkommensteuer		
		insgesamt	je qm	insgesamt	je qm	Grundsteuer A	Grundsteuer B	Gewerbesteuer	DM je Einwohner								
98	99	100	101	102	103	104	105	106	107	108	109	110	111	112			

-	-	-	-	1	1	.	.	52	9	7	35	67	129	65	89	138
-	-	-	-	5	5	33	7,19	300	34	30	234	351	187	75	156	139
-	-	-	-	13	21	116	5,49	2121	76	130	1891	713	519	104	505	143
-	-	-	-	3	2	8	3,50	114	9	11	93	133	149	80	101	141
-	-	-	-	-	-	-	-	139	12	17	109	139	178	83	135	142
-	-	-	-	6	5	53	9,98	80	19	10	49	147	133	66	87	143
-	-	-	-	-	-	-	-	20	4	4	12	20	150	71	99	144
-	-	-	-	6	5	33	6,96	39	8	9	20	180	82	53	37	145
-	-	-	-	-	-	-	-	16	3	2	11	31	113	47	86	146
-	-	-	-	4	5	29	6,06	32	6	3	10	53	105	44	74	147
-	-	-	-	1	2	.	.	33	10	3	20	103	76	37	52	148
-	-	-	-	5	22	102	4,64	159	20	13	121	60	203	60	203	149
-	-	-	-	1	1	.	.	75	20	4	51	64	191	96	128	150
-	-	-	-	-	-	-	-	4	3	0	1	23	62	25	39	151
72	3743	5168	-	-	-	-	-	13	3	2	8	24				

Schl. Nr.	Gemeinde	Gebietsstand Fläche am 1. Januar 1973 qkm	Bevölkerungsstand										Konfessionszugehörigkeit am 27. Mai 1970				Schl. Nr.									
			Wohnbevölkerung am 31. Dezember 1972							Bevölkerungsdichte (Einwohner je qkm)		Römisch-katholisch		Evangelisch												
			insgesamt	männlich	weiblich	Bevölkerungszu- bzw. -abnahme (-) gegenüber			1950	1972	Anzahl	%	Anzahl	%												
						1939	1950	1961							%											
			1	2	3	4	5	6	7	8	9	10	11	12	13											
674	NOCH LKR. HASSBERGE																									
171	MAROLDSWEISACH, M. ....	12,81	1505	725	780	40,4	6,8-	9,5	126	117	343	24,2	1071	75,6												
172	MECHENRIED .....	5,44	473	222	251	29,9	6,3-	3,7	93	87	437	92,2	37	7,8												
173	MEMMELSDORF I.UFR. ....	5,55	579	286	293	10,9	32,7-	8,7-	155	104	64	10,3	556	89,5												
174	NASSACH .....	3,72	256	137	119	9,4	27,7-	-	95	69	15	6,1	228	92,3												
175	NEUBRUNN .....	6,91	612	306	306	17,7	3,8-	3,2	92	89	596	98,0	8	1,3												
176	NEUSCHLEICHACH .....	1,93	300	141	159	1,4	17,4-	4,8-	188	155	316	99,1	2	0,6												
177	NEUSES .....	5,34	153	77	76	15,9-	42,9-	18,2-	50	29	160	98,2	3	1,8												
178	NEUFOPENRIED .....	3,10	345	177	168	59,7	15,0	23,7	97	111	62	18,5	264	78,6												
179	OBERSCHLEICHACH .....	3,13	417	200	217	16,8	9,2-	10,6	146	133	398	97,8	9	2,2												
180	OBERTHERES .....	6,53	1149	536	613	107,4	20,3	18,6	146	176	986	87,9	128	11,4												
181	OSTHEIM, M. ....	7,23	389	185	204	16,5	9,7-	6,7-	60	54	392	96,6	12	3,0												
182	OTTENDORF .....	2,70	308	148	160	43,9	8,3-	6,7-	125	114	278	88,3	34	10,8												
183	PFAFFENDORF .....	1,90	442	269	173	75,4	31,5	4,5	177	232	271	66,1	135	32,9												
184	PFARRWEISACH .....	7,71	715	352	363	61,0	2,9-	9,7	96	93	595	81,4	131	17,9												
185	PRAPPACH .....	6,32	508	241	267	5,6	1,4-	8,8	82	80	495	99,0	4	0,8												
186	PROELSDORF, M. ....	4,13	295	148	147	6,6-	24,9-	12,6	95	72	272	98,2	2	0,7												
187	RAUHENEBRACH .....	39,85	2707	1353	1354	5,5	14,8-	1,6	80	68	2696	98,7	36	1,3												
188	RECHELDORF .....	6,09	176	96	80	11,4	49,9-	9,7-	58	29	49	29,5	114	68,7												
189	RECKERTSHAUSEN .....	3,87	243	114	129	11,0	4,7-	3,4	66	63	222	93,3	15	6,3												
190	RENTWEINDORF, M. ....	9,36	855	411	444	43,2	8,4-	0,5-	100	91	120	14,1	729	85,5												
191	ROSSSTAAT .....	4,56	291	139	152	23,3	4,3-	9,8	67	64	261	95,6	12	4,4												
192	RUDENDORF .....	4,41	251	118	133	-	21,6-	3,5-	73	57	48	19,9	193	80,1												
193	RUEGHEIM .....	11,07	604	313	291	0,7	33,7-	12,5-	82	55	68	11,2	536	88,6												
194	SALMSDORF .....	3,42	154	77	77	28,3	1,9-	18,5	46	45	15	9,3	146	90,1												
195	SAND A.MAIN .....	6,54	2428	1193	1235	49,7	19,3	17,5	311	371	2294	96,0	70	2,9												
196	SCHWEINSHAUPTEIN .....	6,68	232	116	116	6,8-	31,0-	4,5-	50	35	28	11,8	209	87,8												
197	SECHSTHAL .....	2,24	87	39	48	10,3-	29,8-	5,4-	55	39	8	9,2	77	88,5												
198	SENDELACH .....	3,97	198	103	95	24,5	15,0-	5,9	59	50	27	14,1	163	85,3												
199	STEINBACH .....	3,54	433	210	223	31,2	6,3-	4,1	130	122	418	98,6	4	0,9												
200	STEIFELD .....	3,43	210	102	108	2,4	17,0-	6,3-	74	61	214	99,5	-	-												
201	STETTENDORF .....	11,16	1041	530	511	49,8	4,6	12,8	89	93	984	95,0	49	4,7												
202	STOCKACH .....	2,05	184	89	95	8,0-	30,6-	3,4	129	90	165	91,7	14	7,8												
203	SULZBACH .....	4,07	131	68	63	1,6	30,7-	16,0-	46	32	2	1,4	143	97,3												
204	TREINFELD .....	3,15	130	64	66	-	36,0-	1,5-	64	41	7	5,3	125	94,7												
205	TRETZENDORF .....	5,94	217	105	112	4,8	17,5-	3,1-	44	37	221	99,5	1	0,5												
206	TROSSENFURT .....	6,02	595	299	296	22,9	0,5	13,3	98	99	584	97,2	16	2,7												
207	UCHENHOFEN .....	4,92	289	143	146	3,2	25,3-	3,0-	79	59	17	6,1	263	93,9												
208	UESCHERSDORF .....	4,42	133	68	65	6,3-	28,1-	14,2-	42	30	14	10,0	125	89,3												
209	UNTERHOHENRIED .....	3,62	278	143	135	41,8	10,6-	4,9	86	77	270	97,8	4	1,4												
210	UNTERMERZBACH .....	10,11	928	486	442	21,6	25,6-	8,7-	123	92	263	28,6	648	70,5												
211	UNTERSCHLEICHACH .....	3,96	412	195	217	35,1	0,2	14,8	104	104	395	96,8	11	2,7												
212	UNTERHERES .....	9,29	576	282	294	26,3	13,5-	4,0-	72	62	577	96,5	17	2,8												
213	VOCCAWIND .....	2,97	265	169	96	86,6	3,5	16,7	86	89	59	27,1	159	72,9												
214	WALCHENFELD .....	2,38	99	44	55	17,5-	41,4-	14,7-	71	42	2	2,0	99	97,1												
215	WISMUTHHAUSEN .....	4,53	198	92	106	1,0-	20,5-	5,3-	55	44	124	64,6	68	35,4												
216	WELKENDORF .....	2,69	59	27	32	23,4-	42,2-	6,3-	38	22	20	32,8	41	67,2												
217	WESTHEIM B.HASSFURT ..	7,57	923	468	455	14,1	7,0-	4,3	131	122	704	74,6	229	24,3												
219	WONFURT .....	9,07	1036	502	534	53,3	3,5	7,2	110	114	998	95,4	34	3,3												
220	WUELFINGEN .....	4,72	584	286	298	87,8	37,1	30,1	90	124	513	95,7	18	3,4												
221	ZEIL A.MAIN, ST. ....	19,51	5317	2467	2850	68,7	20,9	9,9	225	272	4582	83,2	859	15,6												
222	ZELL A.EBERSBERG .....	5,47	695	330	365	19,2	0,7-	5,1	128	127	665	95,7	27	3,9												
444	GEMEINDEFREIE GEBIETE	124,84	-	-	-	-	-	-	-	-	-	-	-	-												
	INSGESAMT	956,61	81600	39648	41952	38,5	1,3-	5,6	86	85	57763	70,8	22989	28,2												

675 LKR. KITZINGEN																										
111	ABTSWIND, M. ....	12,81	677	329	348	8,3	26,9-	2,3-	72	53	74	10,9	592	86,9												
112	ALBERTSHOFEN .....	3,80	1703	807	896	54,0	16,5	13,8	385	448	220	13,1	1444	86,2												
113	BIEBELRIED .....	7,43	474	230	244	43,6	7,4-	11,3	69	64	400	94,3	17	4,0												
114	BUCHBRUNN .....	4,57</																								

Schl. Nr.	Gemeinde	Gesundheitswesen				Schulwesen								
		Kranken- häuser	Planmäßige Krankenbetten			Volksschulen			Realschulen			Gymnasien		
			ins- gesamt	und zwar in		Schu- len	Schüler	Lehrer	Schu- len	Schüler	Lehrer	Schu- len	Schüler	Lehrer
				Akut- kranken- häusern	öffentlichen Kranken- häusern									
am 31. Dezember 1972				am 1. Oktober 1972										
29	30	31	32	33	34	35	36	37	38	39	40	41		
674	NOCH LKR. HASSBERGE	-	-	-	-	-	-	-	-	-	-	-	-	
171	MAROLDSWEISACH, M. ....	-	-	-	1	858	28	-	-	-	-	-	-	
172	MECHENRIED	-	-	-	1	437	13	-	-	-	-	-	-	
173	MEMMELSDORF I. UFR. ....	-	-	-	-	-	-	-	-	-	-	-	-	
174	NASSACH	-	-	-	-	-	-	-	-	-	-	-	-	
175	NEUBRUNN	-	-	-	-	-	-	-	-	-	-	-	-	
176	NEUSCHLEICHACH	-	-	-	-	-	-	-	-	-	-	-	-	
177	NEUSES	-	-	-	-	-	-	-	-	-	-	-	-	
178	OBERRHÖHENRIED	-	-	-	-	-	-	-	-	-	-	-	-	
179	OBERSCHLEICHACH	-	-	-	-	-	-	-	-	-	-	-	-	
180	OBERTHERES	-	-	-	1	619	18	-	-	-	-	-	-	
181	OSTHEIM, M. ....	-	-	-	1	242	7	-	-	-	-	-	-	
182	OTTENDORF	-	-	-	-	-	-	-	-	-	-	-	-	
183	PAFFENDORF	-	-	-	-	-	-	-	-	-	-	-	-	
184	PFARRWEISACH	-	-	-	-	-	-	-	-	-	-	-	-	
185	PRAPPACH	-	-	-	-	-	-	-	-	-	-	-	-	
186	PROELSDORF, M. ....	-	-	-	-	-	-	-	-	-	-	-	-	
187	RAUHENEBRACH	-	-	-	1	569	17	-	-	-	-	-	-	
188	RECHELDORF	-	-	-	-	-	-	-	-	-	-	-	-	
189	RECKERTSHAUSEN	-	-	-	-	-	-	-	-	-	-	-	-	
190	RENTWEINDORF, M. ....	-	-	-	1	174	5	-	-	-	-	-	-	
191	ROSSSTADT	-	-	-	-	-	-	-	-	-	-	-	-	
192	RUDENDORF	-	-	-	-	-	-	-	-	-	-	-	-	
193	RUEGHEIM	-	-	-	-	-	-	-	-	-	-	-	-	
194	SALMSDORF	-	-	-	-	-	-	-	-	-	-	-	-	
195	SAND A. MAIN	-	-	-	1	381	12	-	-	-	-	-	-	
196	SCHWEINSHAUPTEN	-	-	-	-	-	-	-	-	-	-	-	-	
197	SECHSTHAL	-	-	-	-	-	-	-	-	-	-	-	-	
198	SENDELBACH	-	-	-	-	-	-	-	-	-	-	-	-	
199	STEINBACH	-	-	-	-	-	-	-	-	-	-	-	-	
200	STEINSFELD	-	-	-	-	-	-	-	-	-	-	-	-	
201	STETTfeld	-	-	-	-	-	-	-	-	-	-	-	-	
202	STOCKACH	-	-	-	-	-	-	-	-	-	-	-	-	
203	SULZBACH	-	-	-	1	190	6	-	-	-	-	-	-	
204	TREINFELD	-	-	-	-	-	-	-	-	-	-	-	-	
205	TRETZENDORF	-	-	-	-	-	-	-	-	-	-	-	-	
206	TROSSENFURT	-	-	-	1	320	11	-	-	-	-	-	-	
207	UCHENHOFEN	-	-	-	-	-	-	-	-	-	-	-	-	
208	UESCHERSDORF	-	-	-	-	-	-	-	-	-	-	-	-	
209	UNTERHOHENRIED	-	-	-	-	-	-	-	-	-	-	-	-	
210	UNTERMERZBACH	-	-	-	1	324	10	-	-	-	-	-	-	
211	UNTERSCHLEICHACH	-	-	-	-	-	-	-	-	-	-	-	-	
212	UNTERTHERES	-	-	-	-	-	-	-	-	-	-	-	-	
213	VOCCAWIND	-	-	-	-	-	-	-	-	-	-	-	-	
214	WALCHENFELD	-	-	-	-	-	-	-	-	-	-	-	-	
215	WASMUTHHAUSEN	-	-	-	-	-	-	-	-	-	-	-	-	
216	WELKENDORF	-	-	-	-	-	-	-	-	-	-	-	-	
217	WESTHEIM B. HASSFURT	-	-	-	-	-	-	-	-	-	-	-	-	
219	WONFURT	-	-	-	1	131	4	-	-	-	-	-	-	
220	WUELFINGEN	-	-	-	-	-	-	-	-	-	-	-	-	
221	ZEIL A. MAIN, ST. ....	-	-	-	1	758	20	-	-	-	-	-	-	
222	ZELL A. EBERSBERG	-	-	-	-	-	-	-	-	-	-	-	-	
444	GEMEINDEFREIE GEBIETE INSGESAMT	3	247	247	247	26	12216	381	4	1659	76	2	1530	53

LKR. KITZINGEN														
111	ABTSWIND, M. ....	-	-	-	-	-	-	-	-	-	-	-	-	-
112	ALBERTSHOFEN	-	-	-	1	267	7	-	-	-	-	-	-	-
113	BIEBELRIED	-	-	-	-	-	-	-	-	-	-	-	-	-
114	BUCHBRUNN	-	-	-	-	-	-	-	-	-	-	-	-	-
115	BULLENHEIM	-	-	-	-	-	-	-	-	-	-	-	-	-
116	CASTELL	-	-	-	-	-	-	-	-	-	-	-	-	-
117	DETELBACH, ST. ....	1	70	70	70	1	924	25	1	392	16	-	-	-
118	DIMBACH	-	-	-	-	-	-	-	-	-	-	-	-	-
119	DUELLSTADT	-	-	-	-	-	-	-	-	-	-	-	-	-
120	ENHEIM	-	-	-	-	-	-	-	-	-	-	-	-	-
121	EUERFELD	-	-	-	-	-	-	-	-	-	-	-	-	-
122	FAHR	-	-	-	-	-	-	-	-	-	-	-	-	-
123	FEUERBACH	-	-	-	-	-	-	-	-	-	-	-	-	-
124	FROENSTOCKHEIM	-	-	-	-	-	-	-	-	-	-	-	-	-
125	GAIBACH	-	-	-	-	-	-	1	136	4	1	362	22	-
126	GEESDORF	-	-	-	-	-	-	-	-	-	-	-	-	-
127	GEISELWIND, M. ....	-	-	-	1	424	13	-	-	-	-	-	-	-
128	GERLACHSHAUSEN	-	-	-	-	-	-	-	-	-	-	-	-	-
129	GNOETZHEIM	-	-	-	-	-	-	-	-	-	-	-	-	-
130	GREUTH	-	-	-	-	-	-	-	-	-	-	-	-	-
131	GROSSLANGHEIM, M. ....	-	-	-	-	-	-	-	-	-	-	-	-	-
132	HAIDT	-	-	-	-	-	-	-	-	-	-	-	-	-
133	HERRNSHEIM, M. ....	-	-	-	-	-	-	-	-	-	-	-	-	-
134	HOHEIM	-	-	-	-	-	-	-	-	-	-	-	-	-
135	HOHENFELD	-	-	-	-	-	-	-	-	-	-	-	-	-
136	HOLZBERNDORF	-	-	-	-	-	-	-	-	-	-	-	-	-
137	HUETTENHEIM I. BAY. ....	-	-	-	-	-	-	-	-	-	-	-	-	-
138	IFFIGHEIM	-	-	-	-	-	-	-	-	-	-	-	-	-
139	IPHOFEN, ST. ....	-	-	-	1	644	20	-	-	-	-	-	-	-
140	KALTENSONDHEIM	-	-	-	-	-	-	-	-	-	-	-	-	-
141	KITZINGEN, GKST. ....	1	153	153	153	6	2144	65	1	473	17	1	1074	52
142	KLEINLANGHEIM, M. ....	-	-	-	-	-	-	-	-	-	-	-	-	-
143	KRAUTHEIM	-	-	-	-	-	-	-	-	-	-	-	-	-
144	MAINBERNHEIM, ST. ....	-	-	-	1	349	10	-	-	-	-	-	-	-
145	MAINSTONDHEIM	-	-	-	-	-	-	-	-	-	-	-	-	-
146	MAINSTOCKHEIM	-	-	-	1	658	21	-	-	-	-	-	-	-
147	MARKTBREIT, ST. ....	1	44	44	44	2	783	25	1	373	13	1	629	32
148	MARKT EINERSHEIM, M. ....	-	-	-	1	316	9	-	-	-	-	-	-	-

Erwerbs- tätige ins- gesamt	Erwerbstätigkeit										Bevölkerung mit über- wiegendem Lebens- unterhalt durch eige- ne Rente und dgl.	Berufspendler		Ausbildungs- pendler		Schl. Nr.	
	davon im Wirtschaftsbereich					davon nach der Stellung im Beruf						Aus- pendler	Ein- pendler	Aus- pendler	Ein- pendler		
	Land- u. Forst- wirt- schaft	Produ- zierendes Gewerbe	Handel und Verkehr	Sonstiger Bereich (Dienst- leistungen)	Selb- ständige	Mittel- fende Familien- ange- hörige	Beamte	Ange- stellte (einschl. kaufm. Lehrlinge)	Arbeiter (einschl. gewerb- liche Lehrlinge)	Selb- ständige							Mittel- fende Familien- ange- hörige
am 27. Mai 1970																	
42	43	44	45	46	47	48	49	50	51	52	53	54	55	56	57		
572	97	350	55	70	86	56	33	81	316	223	191	176	66	207	171		
204	80	89	18	17	37	47	7	20	93	88	97	7	61	124	172		
287	58	172	25	32	32	41	7	34	173	111	156	18	71	18	173		
119	53	57	3	6	21	35	2	6	55	46	53	-	32	-	174		
302	99	172	7	24	33	72	10	15	172	93	151	18	41	47	175		
139	29	84	10	16	13	26	5	12	83	41	90	-	48	18	176		
86	48	29	4	5	48	7	2	5	24	35	22	5	20	6	177		
155	49	83	8	15	21	36	10	16	72	46	83	13	54	-	178		
182	37	121	15	9	20	32	5	19	106	60	74	23	58	42	179		
433	53	272	50	58	44	37	27	64	261	152	299	15	97	110	180		
180	83	72	14	11	30	57	4	24	65	66	84	4	48	60	181		
128	31	65	17	15	13	21	8	19	67	40	81	5	60	1	182		
149	21	84	15	29	17	18	7	15	92	135	87	7	42	20	183		
311	81	149	35	46	43	60	12	42	154	105	153	30	71	66	184		
254	102	110	21	21	40	76	10	20	108	68	132	1	74	19	185		
140	67	55	3	15	21	52	3	10	54	49	48	17	44	66	186		
1281	453	633	75	120	184	332	36	65	664	374	508	30	136	41	187		
104	63	28	5	8	27	41	1	8	27	21	30	4	24	-	188		
112	39	52	6	15	11	29	3	9	60	38	64	2	50	-	189		
355	73	193	33	56	38	42	16	51	208	113	208	57	33	40	190		
144	50	68	15	11	14	43	5	15	67	37	49	37	54	-	191		
127	62	52	8	5	19	47	1	6	54	47	57	-	34	30	192		
288	119	137	11	21	47	80	5	28	128	107	117	18	71	45	193		
78	40	28	5	5	16	30	3	4	25	24	30	2	33	19</			



Schl. Nr.	Gemeinde	Land- und Forstwirtschaft												
		Land- und forstwirtschaftliche Betriebe 1972								Bodennutzung 1972				
		insgesamt	Zu- bzw. Abnahme (-) gegenüber 1971 in %	darunter landwirtschaftliche Betriebe						Gesamtwirtschaftsfläche	Landwirtschaftlich genutzte Fläche	darunter		Waldflächen
				insgesamt	davon haben eine landwirtschaftlich genutzte Fläche von ha				Ackerland			Dauergrünland		
					0,01	2	5	10					20 und mehr	
2	5	10	20	ha										
57	58	59	60	61	62	63	64	65	66	67	68	69		
674	NOCH LKR. HASSBERGE													
171	MAROLDSWEISACH, M. ....	54	-	52	11	7	5	18	11	951	760	618	131	138
172	MECHENRIED .....	53	1,9-	52	10	9	9	23	1	772	466	391	65	215
173	MEMMELSDORF I.UFR. ....	60	3,2-	58	26	7	13	8	4	494	424	326	93	28
174	NASSACH .....	47	6,0-	43	15	6	6	9	7	523	429	330	81	36
175	NEUBRUNN .....	90	-	83	28	25	19	10	1	557	401	274	123	106
176	NEUSCHLEICHACH .....	41	-	40	14	19	5	1	1	180	154	80	73	5
177	NEUSES .....	31	-	25	9	-	5	4	7	496	302	244	56	144
178	OBERHOHENRIED .....	29	-	28	11	5	2	6	4	303	248	194	48	37
179	OBERSCHLEICHACH .....	45	8,2-	39	18	8	11	2	-	278	147	89	53	67
180	OBERTHERES .....	28	7,7	27	7	5	8	6	1	696	393	321	58	178
181	OSTHEIM, M. ....	62	1,6-	60	10	4	21	24	1	737	524	417	104	152
182	OTTENDORF .....	21	-	20	7	2	3	5	3	278	179	149	24	35
183	PFAFFENDORF .....	19	5,0-	18	8	4	1	5	-	150	95	77	15	26
184	PFARRWEISACH .....	45	-	42	7	5	9	20	1	554	449	363	78	56
185	PRAPPACH .....	70	4,1-	69	14	11	23	17	4	711	581	434	138	25
186	PROELSDORF, M. ....	42	-	40	7	12	11	10	-	350	270	192	76	62
187	RAUHENBRACH .....	336	1,2-	317	68	87	83	69	10	6440	2266	1577	661	3804
188	RECHELDORF .....	27	-	26	1	3	1	19	2	512	341	229	111	136
189	RECKERTSHAUSEN .....	25	7,4-	25	2	4	6	13	-	291	233	201	28	28
190	RENTWEINSDORF, M. ....	42	-	39	9	3	8	10	9	1649	675	564	103	883
191	ROSSSTADT .....	32	-	28	7	3	6	7	5	463	279	220	57	148
192	RUDENDORF .....	40	2,6	38	6	8	11	12	1	405	314	223	87	68
193	RUEGHEIM .....	70	4,1-	68	19	8	12	12	17	1108	787	622	155	218
194	SALMSDORF .....	21	-	18	2	-	5	9	2	348	233	180	52	104
195	SAND A.MAIN .....	147	0,7	147	90	29	19	6	3	631	487	340	117	3
196	SCHWEINSHAUPEN .....	36	5,9	35	16	4	5	6	4	301	242	175	65	14
197	SECHSTAL .....	18	5,9	16	3	3	5	5	-	274	124	84	40	137
198	SENDELBACH .....	23	-	21	2	-	7	9	3	368	277	215	58	69
199	STEINBACH .....	50	-	48	16	12	10	8	2	376	284	210	60	23
200	STEINSFELD .....	40	2,6	38	16	3	7	10	2	321	267	223	33	23
201	STETTfeld .....	96	3,2	92	26	28	24	11	3	1127	551	441	90	479
202	STOECKACH .....	20	-	18	6	4	3	2	3	216	186	144	41	13
203	SULZBACH .....	25	-	21	5	2	3	9	2	304	211	162	48	72
204	TREINFELD .....	19	-	17	2	2	2	10	1	235	184	141	41	31
205	TRETZENDORF .....	28	-	25	7	5	6	5	2	615	196	137	58	335
206	TROSSENFURT .....	70	1,4	61	18	20	8	13	2	584	383	235	139	146
207	UCHENHOFEN .....	43	6,5-	41	12	6	5	16	2	537	351	264	79	160
208	UESCHERSDORF .....	20	4,8-	17	4	-	3	10	-	441	166	132	32	255
209	UNTERHOHENRIED .....	34	-	33	6	3	12	11	1	346	296	230	61	17
210	UNTERMERZBACH .....	73	-	68	17	11	14	14	12	1122	692	511	171	339
211	UNTERSCHLEICHACH .....	37	5,1-	35	12	9	12	2	-	343	161	94	60	138
212	UNTERTHES .....	45	10,0-	43	7	2	7	20	7	795	584	486	92	81
213	VOCCAWIND .....	19	-	16	4	2	1	5	4	478	182	146	34	268
214	WALCHENFELD .....	17	5,6-	17	2	1	4	9	1	212	189	147	41	4
215	WASMUTHHAUSEN .....	29	-	28	5	4	8	8	3	351	259	216	41	72
216	WELKENDORF .....	17	-	12	1	1	1	6	3	265	166	120	45	87
217	WESTHEIM 8.HASSFURT ..	58	3,3-	57	12	11	8	20	6	637	569	466	97	4
219	WENFURT .....	52	1,9-	51	19	4	7	15	6	671	482	431	41	107
220	WUELFINGEN .....	46	2,2	42	12	6	8	16	-	512	311	218	83	139
221	ZEIL A.MAIN, ST. ....	157	-	145	73	22	24	19	7	1286	807	574	190	37
222	ZELL A.EBERSBERG .....	98	-	97	29	32	30	6	-	539	440	269	154	23
444	GEMEINDEFREIE GEBIETE	-	-	-	-	-	-	-	-	-	-	-	-	-
	INSGESAMT	6202	0,6-	5829	1657	1026	1216	1521	409	95527	48895	37253	10751	37993

Land- und Forstwirtschaft														
Schl. Nr.	Gemeinde	Land- und forstwirtschaftliche Betriebe 1972								Bodennutzung 1972				
		insgesamt	Zu- bzw. Abnahme (-) gegenüber 1971 in %	darunter landwirtschaftliche Betriebe						Gesamtwirtschaftsfläche	Landwirtschaftlich genutzte Fläche	darunter		Waldflächen
				insgesamt	davon haben eine landwirtschaftlich genutzte Fläche von ha				Ackerland			Dauergrünland		
					0,01	2	5	10					20 und mehr	
		2	5	10	20	ha								
70	71	72	73	74	75	76	77	78	79	80	81	82	83	84
675	LKR. KITZINGEN													
111	ABTSWIND, M. ....	84	3,7	72	13	15	16	19	9	2015	660	539	87	1208
112	ALBERTSHOFEN .....	215	9,7	209	107	54	44	3	1	704	573	545	28	34
113	BIEBELRIED .....	45	-	44	6	3	2	17	16	843	681	671	4	38
114	BUCHBRUNN .....	38	9,5-	38	11	5	3	13	6	479	433	418	0	-
115	BULLENHEIM .....	70	-	68	19	15	13	21	-	676	461	390	38	166
116	CASTELL .....	52	-	49	15	10	12	10	2	1281	482	316	108	725
117	DETTELBACH, ST. ....	220	2,2-	219	79	17	31	57	35	2832	2193	2021	75	44
118	DIMBACH .....	23	-	20	2	1	-	6	11	547	382	379	1	137
119	DUELLSTADT .....	20	-	18	4	3	2	3	6	478	364	343	17	56
120	ENHEIM .....	41	10,8	40	8	3	2	20	7	564	500	479	16	19
121	EUERFELD .....	77	-	75	14	5	18	25	13	994	847	843	3	58
122	FAHR .....	93	1,1-	92	35	37	16	3	1	450	333	211	31	32
123	FEUERBACH .....	36	2,7-	29	5	1	6	17	-	473	310	258	52	129
124	FROEHSTOCKHEIM .....	30	3,2-	30	5	3	8	12	2	476	400	358	29	42
125	GAIBACH .....	38	2,6-	38	7	9	10	10	2	498	488	463	1	1
126	GEESDORF .....	24	-	23	-	2	9	9	3	344	280	212	62	50
127	GEISELWIND, M. ....	282	-	236	40	40	52	85	19	4236	2283	1480	779	1438
128	GERLACHSHAUSEN .....	44	4,8	42	20	11	5	6	-	352	190	164	23	86
129	GNOETZHEIM .....	28	-	28	4	2	4	8	10	562	490	460	28	12
130	GREUTH .....	31	3,1-	30	5	1	6	15	3	386	328	264	43	24
131	GROSSLANGHEIM, M. ....	128	1,5-	127	34	30	32	23	8	1285	927	728	151	244
132	HAIDT .....	18	-	16	2	-	1	8	5	363	257	210	45	50
133	HERRNSHEIM, M. ....	44	2,3	42	7	6	12	15	2	530	400	387	10	53
134	HÖHEIM .....	17	13,3	17	4	4	2	4	3	201	175	171	-	-
135	HÖHENFELD .....	31	3,1-	27	16	1	3	2	5	320	220	185	26	24
136	HGLZBERNDORF .....	13	-	12	1	1	4	6	-	159	114	79	33	36
137	HUETTENHEIM I.BAY. ....	65	1,6	64	12	10	18	19	5	843	602	523	53	146
138	IFFIGHEIM .....	31	-	30	6	7	7	7	3	318	251	213	34	28
139	IPHOFEN, ST. ....	411	1,5	401	118	46	61	141	35	6899	3851	2728	829	2338
140	KALTENSONDHEIM .....	35	2,8-	31	6	3	2	7	13	726	540	533	2	86
141	KITZINGEN, GKST. ....	127	1,6	124	59	41	7	8	9	2409	674	529	14	428
142	KLEINLANGHEIM, M. ....	121	0,8-	112	18	22	32	32	8	1438	1021	856	148	233
143	KRAUTHHEIM .....	27	-	26	5	2	5	11	3	310	270	266	2	2
144	MAINBERNHEIM, ST. ....	48	7,7-	46	4	7	5	17	13	1098	703	622	61	191
145	MAINSONDHEIM .....	32	8,6-	31	11	5	12	2	1	350	283	266	10	4
146	MAINSTOCKHEIM .....	81	-	76	37	7	8	20	4	845	534	477	4	58
147	MARKTBREIT, ST. ....	33	3,1	30	11	2	3	8	6	607	404	359	12	2
148	MARKT EINERSHEIM, M. ....	75	2,6-	58	22	8	10	11	7	1086	668	566	89	293

noch: Land- und Forstwirtschaft			Nichtlandwirtschaftliche Arbeitsstätten												Schl. Nr.
Viehbestand am 4.Dez.1972			Arbeitsstätten	Beschäftigte		Gliederung nach ausgewählten Wirtschaftsbereichen						Auf 100 Einwohner kamen Beschäftigte		Ausgezählte Löhne und Gehälter 1969	
insgesamt	darunter Milchkuhe	Schweine		insgesamt	weiblich	Produzierendes Gewerbe		Handel		Verkehr, Dienstleistungen		in nichtlandw. Arbeitsstätten	im produzierenden Gewerbe		
			Arbeitsstätten			Beschäftigte	Arbeitsstätten	Beschäftigte	Arbeitsstätten	Beschäftigte					
am 27.Mai 1970															
70	71	72	73	74	75	76	77								

Schl. Nr.	Gemeinde	Industrie			Handwerk		Bauhauptgewerbe		Bautätigkeit und Wohnungswesen				Einzelhandel	
		Betriebe mit 10 u. mehr Beschäftigten	Beschäftigte	Geleistete Arbeitsstunden 1972	Betriebe am 31. März 1968	Beschäftigte am 30. Sept. 1967	Betriebe	Beschäftigte	Fertiggestellte		Bestand an		Arbeitsstätten	Beschäftigte
									Wohngebäude	Wohnungen	Wohngebäude	Wohnungen		
		Monatsdurchschnitt 1972		1000			am 30. Juni 1972		1971		am 31. Dez. 1971		am 30. Sept. 1968	
85	86	87	88	89	90	91	92	93	94	95	96	97		
674	NOCH LKR. HASSBERGE													
171	MAROLDSWEISACH, M. ...	4	207	318	35	188	4	96	1	1	301	456	20	42
172	MECHENRIED				6	12			2	2	53	109	3	6
173	MEMMELSDORF I. UFR. ...	1			11	29			1	1	129	171	4	6
174	NASSACH				1				2	2	61	63	2	
175	NEUBRUNN				16	50	2		4	5	125	135	6	9
176	NEUSCHLEICHACH				1				1	2	64	78	3	4
177	NEUSES				4	33	2				42	44	1	
178	OBERHOHENRIED				6	36	2		3	3	78	83	3	3
179	OBERSCHLEICHACH	3	40	79	4	24			1	1	58	140	3	4
180	OBERTHERES				12	42	2		4	7	216	355	4	6
181	OSTHEIM, M. ....				3	6			1	1	78	85	1	
182	OTTENDORF				2				2	3	71	90	2	
183	PFÄFFENDORF				5	11			1		73	90	4	5
184	PFARRWEISACH				17	59			2	3	143	190	9	16
185	PRAPPACH				4	4			7	9	114	127	3	6
186	PROELSDORF, M. ....				5	18					62	66	1	
187	RAUENBRACH	4	85	136	33	115	5	52	19	33	572	693	16	33
188	RECHELDORF	1			2				1	3	36	45		
189	RECKERTSHAUSEN								2	4	59	71	2	
190	RENTWEINDORF, M. ....				13	59			1	2	179	266	7	20
191	ROSSSTADT				6	23	1		1	2	56	69	1	
192	RUDENDORF				6	11					55	56	4	7
193	RUEGHEIM	1			12	21					140	174	4	6
194	SALMSDORF				1						31	32	2	
195	SAND A. MAIN	3	199	319	52	125	2		11	18	480	702	26	42
196	SCHWEINSHAUPEN				6	13					61	65	3	6
197	SECKSTHAL				1					1	18	19		
198	SENDELBACH				1						43	55	2	
199	STEINBACH				3	3			2	2	84	106	3	6
200	STEINSFELD				2				1	1	43	45	1	
201	STETTFELD	2			20	51	1		4	7	219	281	7	11
202	STOECKACH				2				1	1	41	48	2	
203	SULZBACH				2		1				33	36	1	
204	TREINFELD				1				1	1	29	33		
205	TRETZENDORF				2						49	55	1	
206	TROSSENFURT				13	71	1		3	3	135	158	5	11
207	UCHENHOFEN				3	3					67	76	3	6
208	UESCHERSDORF				1						33	33	2	
209	UNTERHOHENRIED				1				1	1	52	55	1	
210	UNTERMERZBACH	2			27	42			1		208	250	10	21
211	UNTERSCHLEICHACH	1			5	21					89	106	4	11
212	UNTERHERES				6	15			3	3	128	173	4	10
213	VOCCAMUND	1			2						39	52		
214	WALCHENFELD										24	26	1	
215	WASMUTHHAUSEN				2				1	1	38	46	3	3
216	WELKENDORF				1						14	15		
217	WESTHEIM B. HASSFURT				10	33	1		2	2	207	256	8	17
219	WONFURT	1			12	42			6	10	225	299	6	9
220	WUELFINGEN								4	4	123	144	3	3
221	ZEIL A. MAIN, ST. ....	9	1541	2392	86	409	4	51	8	10	939	1740	55	155
222	ZELL A. EBERSBERG	1			8	33			1	3	161	181	5	11
444	GEMEINDEFREIE GEBIETE													
	INSGESAMT	87	9185	13953	1205	5076	75	1089	261	433	16463	23329	756	1991

675 LKR. KITZINGEN														
111	ABTSWIND, M. ....				10	34			2	5	173	224	8	19
112	ALBERTSHOFEN	1			25	130	2		12	22	362	531	12	48
113	BIEBELRIED				4	5			2	6	83	114	4	5
114	BUCHBRUNN				8	27	1		6	12	175	251	2	
115	BULLENHEIM				9	46	1		3	3	117	130	4	6
116	CASTELL				7	18	1		3	2	110	150	3	5
117	DETTELBACH, ST. ....	8	557	918	80	305	3	64	15	29	864	1433	49	142
118	DIMBACH				3	5					32	42	2	
119	DUELLSTADT				2				1	2	37	46		
120	ENHEIM				2		1				58	65	1	
121	EUERFELD				5	16	1		2	3	117	133	3	5
122	FAHR				6	10			2	6	141	168	3	5
123	FEUERBACH				3	35			1	2	67	86		
124	FROEPSTOCKHEIM				5	6			6	8	85	113	5	6
125	GATBACH				1				1		71	92	2	
126	GEESDORF				5	7	1				38	44		
127	GEISELWIND, M. ....	1			30	93	6	57	8	11	406	478	18	28
128	GERLACHSHAUSEN				3	3			5	8	73	94	1	
129	GNDETZHEIM				1						71	87	1	
130	GREUTH				1				1	2	50	54	3	4
131	GROSSLANGHEIM, M. ....				16	39	3	13	6	7	289	399	8	12
132	HAIDT								1	2	26	31		
133	HERRNSHEIM, M. ....				3	10			2	6	66	73	2	
134	HOFHEIM				4	6			4	8	98	154	2	
135	HOFENFELD				6	38			3	5	168	264	2	
136	HOLZBERNDORF										15	15		
137	HUETTENHEIM I. BAY. ....	1			4	7			2		136	161	4	4
138	IFFIGHEIM				4	18					49	56	2	
139	IPHOFFEN, ST. ....	5	936	866	57	178	4	15	20	31	923	1256	34	76
140	KALTENSONDHEIM				6	29	2		2	2	74	104	3	5
141	KITZINGEN, GKST. ....	33	3910	5703	254	1907	10	306	32	91	2555	6589	201	1022
142	KLEINLANGHEIM, M. ....				22	69	3		22	11	318	431	13	16
143	KRAUTHEIM	1			1						61	67	1	
144	MAINBERNHEIM, ST. ....	2			26	112	2		9	13	413	685	14	42
145	MAINSONDHEIM	1			1				2	3	101	131	3	3
146	MAINSTOCKHEIM				23	57	1		2	3	360	538	13	23
147	MARKTBREIT, ST. ....	8	325	546	56	316	1		17	24	635	1182	47	128
148	MARKT EINEPHEIM, M. ....	3	384	521	20	190	3	20	5	13	218	324	5	19

Schl. Nr.	Fremdenverkehr			Baulandverkehr				Kommunale Finanzen							Schl. Nr.
	Gästeküchen am 1. April 1972	Gästeküchen am 1. April 1972	Gästeküchen am 1. April 1972	Baulandveräußerungen 1971		Gemeindesteueraufkommen 1972				Schlüsselzuweisungen für die Gemeinden 1973	Steuereinnahmekraft 1972		Realsteuereinnahmekraft 1972		
				Fälle	Fläche	insgesamt	darunter	Grundsteuer A	Grundsteuer B		Gewerbesteuer	insgesamt		darunter Gemeindeanteil an der Einkommensteuer	
	im Fremdenverkehrsjahr 1971/72	Kaufpreis	insgesamt	je qm	1000 DM					1000 DM			1000 DM		
98	99	100	101	102	103	104	105	106	107	108	109	110	111	112	
			5	4	41	10,58	207	15	26	163	198	213	96	161	
							27	15	4	7	68	84	42	48	
							92	16	10	64	59	222	104	162	
							8	8	1	1	36	77	38	41	
							7	5	18						

Table with columns: Schl. Nr., Gemeinde, Gebietsstand, Wohnbevölkerung am 31. Dezember 1972, Bevölkerungsdichte, Konfessionszugehörigkeit am 27. Mai 1970, and various demographic data points.

Table for LKR. MAIN-SPESSART, listing municipalities and their demographic statistics including population, area, and religious affiliation.

Table with columns: noch: Bevölkerungsstand, Von der Wohnbevölkerung am 27. Mai 1970 waren Jahre alt, Privathaushalte am 27. Mai 1970, and Bevölkerungsbewegung (Lebendgeborene, Gestorbene, Zugezogene, Fortgezogene).

Schl. Nr.	Gemeinde	Gesundheitswesen				Schulwesen								
		Kranken-häuser	Planmäßige Krankenbetten			Volksschulen			Realschulen			Gymnasien		
			ins-gesamt	und zwar in		Schulen	Schüler	Lehrer	Schulen	Schüler	Lehrer	Schulen	Schüler	Lehrer
				Akut-kranken-häusern	öffentlichen Kranken-häusern									
am 31. Dezember 1972				am 1. Oktober 1972										
		29	30	31	32	33	34	35	36	37	38	39	40	41
675	NOCH LKR. KITZINGEN	-	-	-	-	1	261	8	-	-	-	-	-	-
149	MARKTSTEFF, ST.	-	-	-	-	1	255	8	-	-	-	-	-	-
150	MARTINSHEIM	-	-	-	-	-	-	-	-	-	-	-	-	-
151	MICHELFELD	-	-	-	-	-	-	-	-	-	-	-	-	-
152	MUENSTERSCHWARZACH	-	-	-	-	1	408	13	-	-	-	1	195	17
153	NEUSES A. BERG	-	-	-	-	-	-	-	-	-	-	-	-	-
154	NEUSETZ	-	-	-	-	-	-	-	-	-	-	-	-	-
155	NORDHEIM A. MAIN	-	-	-	-	-	-	-	-	-	-	-	-	-
156	OBERNBREIT, M.	-	-	-	-	-	-	-	-	-	-	-	-	-
157	OBERVOLKACH	-	-	-	-	-	-	-	-	-	-	-	-	-
158	PRICHSENSTADT, ST.	-	-	-	-	1	508	15	-	-	-	-	-	-
159	REPPERNDORF	-	-	-	-	-	-	-	-	-	-	-	-	-
160	RIMBACH	-	-	-	-	-	-	-	-	-	-	-	-	-
161	ROEDELSEE	-	-	-	-	-	-	-	-	-	-	-	-	-
162	RUEDENHAUSEN, M.	-	-	-	-	-	-	-	-	-	-	-	-	-
163	SCHERNAU	-	-	-	-	-	-	-	-	-	-	-	-	-
164	SCHNEFFENBACH	-	-	-	-	-	-	-	-	-	-	-	-	-
165	SCHWARZACH A. MAIN, M.	-	-	-	-	-	-	-	-	-	-	-	-	-
166	SEGNITZ	-	-	-	-	-	-	-	-	-	-	-	-	-
167	SEINSHEIM, M.	-	-	-	-	-	-	-	-	-	-	-	-	-
168	SICKERSHAUSEN	-	-	-	-	-	-	-	-	-	-	-	-	-
169	SOMMERACH	-	-	-	-	1	168	4	-	-	-	-	-	-
170	SULZELD A. MAIN	-	-	-	-	1	119	3	-	-	-	-	-	-
171	TIEFENSTOCKHEIM	-	-	-	-	-	-	-	-	-	-	-	-	-
172	UNTERICKELSHEIM	-	-	-	-	-	-	-	-	-	-	-	-	-
173	UNTERSAMBACH	-	-	-	-	-	-	-	-	-	-	-	-	-
174	VOLKACH, ST.	1	68	68	68	1	1063	30	1	195	14	-	-	-
175	WAESSERNDORF	-	-	-	-	-	-	-	-	-	-	-	-	-
176	WESTHEIM	-	-	-	-	-	-	-	-	-	-	-	-	-
177	WIESENBRONN	-	-	-	-	-	-	-	-	-	-	-	-	-
178	WIESENTHOID, M.	-	-	-	-	1	726	22	-	-	1	616	28	-
179	WILLANZHEIM	-	-	-	-	1	435	13	-	-	-	-	-	-
180	WUESTENFELDEN	-	-	-	-	-	-	-	-	-	-	-	-	-
444	GEMEINDEFREIE GEBIETE	-	-	-	-	-	-	-	-	-	-	-	-	-
	INSGESAMT	4	335	335	335	25	10790	321	5	1569	64	5	2876	151

677 LKR. MAIN-SPESSART														
Schl. Nr.	Gemeinde	Kranken-häuser	ins-gesamt	Akut-kranken-häusern	öffentlichen Kranken-häusern	Schulen	Schüler	Lehrer	Schulen	Schüler	Lehrer	Schulen	Schüler	Lehrer
111	ALTBESSINGEN	-	-	-	-	-	-	-	-	-	-	-	-	-
112	ALTFELD	-	-	-	-	-	-	-	-	-	-	-	-	-
113	ANSBACH	-	-	-	-	-	-	-	-	-	-	-	-	-
114	ARNSTEIN, ST.	-	-	-	-	2	878	30	-	-	-	-	-	-
115	ASCHFELD	-	-	-	-	-	-	-	-	-	-	-	-	-
116	AURA I. SINNGRUND	-	-	-	-	1	296	9	-	-	-	-	-	-
117	BILLINGSHAUSEN	-	-	-	-	-	-	-	-	-	-	-	-	-
118	BINSFELD	-	-	-	-	-	-	-	-	-	-	-	-	-
119	BIRKENFELD	-	-	-	-	-	-	-	-	-	-	-	-	-
120	BISCHBRUNN	-	-	-	-	-	-	-	-	-	-	-	-	-
121	BUEHLER	-	-	-	-	-	-	-	-	-	-	-	-	-
122	BURGSINN, M.	-	-	-	-	1	493	15	-	-	-	-	-	-
123	DUTTENBRUNN	-	-	-	-	-	-	-	-	-	-	-	-	-
124	ERLACH A. MAIN	-	-	-	-	-	-	-	-	-	-	-	-	-
125	ERLENBACH B. MARKTHEID.	-	-	-	-	1	279	9	-	-	-	-	-	-
126	ESSELBACH	-	-	-	-	-	-	-	-	-	-	-	-	-
127	EUSSENHEIM	-	-	-	-	1	468	15	-	-	-	-	-	-
128	FELLEN	-	-	-	-	-	-	-	-	-	-	-	-	-
129	FRAMMERSBACH, M.	-	-	-	-	1	742	25	-	-	-	-	-	-
130	GAENHEIM	-	-	-	-	1	154	5	-	-	-	-	-	-
131	GEMUENDEN A. MAIN, ST.	1	12	12	12	2	678	23	2	609	29	2	620	31
132	GOESSENHEIM	-	-	-	-	1	384	11	-	-	-	-	-	-
133	GRAEFENDORF	-	-	-	-	1	321	11	-	-	-	-	-	-
134	HABICHSTHAL	-	-	-	-	-	-	-	-	-	-	-	-	-
135	HAFENLOHR	-	-	-	-	1	238	7	-	-	-	-	-	-
136	HALSHEIM	-	-	-	-	-	-	-	-	-	-	-	-	-
137	HASLOCH	-	-	-	-	-	-	-	-	-	-	-	-	-
138	HASSELBERG	-	-	-	-	-	-	-	-	-	-	-	-	-
139	HESSDORF	-	-	-	-	-	-	-	-	-	-	-	-	-
140	HESSLAR	-	-	-	-	-	-	-	-	-	-	-	-	-
141	HEUGRUMBACH	-	-	-	-	-	-	-	-	-	-	-	-	-
142	HIMMELSTADT	-	-	-	-	-	-	-	-	-	-	-	-	-
143	HOELLRICH	-	-	-	-	-	-	-	-	-	-	-	-	-
144	HOMBURG A. MAIN, M.	-	-	-	-	-	-	-	-	-	-	-	-	-
145	HUNDSBACH	-	-	-	-	-	-	-	-	-	-	-	-	-
146	KARBACH, M.	-	-	-	-	1	453	14	-	-	-	-	-	-
147	KARLBURG	-	-	-	-	1	136	4	-	-	-	-	-	-
148	KARLSTADT, ST.	1	62	62	62	2	1203	41	1	527	25	1	285	11
149	KARSBACH	-	-	-	-	-	-	-	-	-	-	-	-	-
150	KREDENBACH	-	-	-	-	-	-	-	-	-	-	-	-	-
151	KREUZWERTHEIM, M.	-	-	-	-	1	726	25	-	-	-	-	-	-
152	LANGENPROZELTEN	-	-	-	-	1	539	16	-	-	-	-	-	-
153	LAUDENBACH	-	-	-	-	1	120	5	-	-	-	-	-	-
154	LENGFURT	-	-	-	-	1	475	13	-	-	-	-	-	-
155	LOHR A. MAIN, ST.	3	1346	126	1346	7	2089	67	1	320	13	1	732	39
156	MARIENBRUNN	-	-	-	-	-	-	-	-	-	-	-	-	-
157	MARKTHEIDENFELD, ST.	1	163	163	163	1	832	28	1	712	33	1	342	12
158	MICHELAU A. D. SAALE	-	-	-	-	-	-	-	-	-	-	-	-	-
159	MITTEL SINN	-	-	-	-	-	-	-	-	-	-	-	-	-
160	MUEDESHEIM	-	-	-	-	-	-	-	-	-	-	-	-	-
161	MUEHLBACH	-	-	-	-	-	-	-	-	-	-	-	-	-
162	MUENSTER	-	-	-	-	-	-	-	-	-	-	-	-	-
163	NEUBESSINGEN	-	-	-	-	-	-	-	-	-	-	-	-	-
164	NEUENDORF	-	-	-	-	-	-	-	-	-	-	-	-	-
165	NEUHUETTEN	-	-	-	-	-	-	-	-	-	-	-	-	-
166	NEUSTADT A. MAIN	-	-	-	-	-	-	-	-	-	-	-	-	-
167	OBERNDORF	-	-	-	-	1	792	25	-	-	-	-	-	-

Erwerbs-tätige ins-gesamt	Erwerbstätigkeit										Bevölkerung mit über-wiegendem Lebens-unterhalt durch eige-ne Rente und dgl.	Berufspendler		Ausbildungs-pendler		Schl. Nr.	
	davon im Wirtschaftsbereich					davon nach der Stellung im Beruf						Aus-pendler	Ein-pendler	Aus-pendler	Ein-pendler		
	Land- u. Forst-wirt-schaft	Produ-zierendes Gewerbe	Handel und Verkehr	Sonstiger Bereich (Dienst-leistungen)	Selbst-ständige	Mittel-fende Familien-ange-hörige	Beamte	Ange-stellte (einschl. kaufm. Lehrlinge)	Arbeiter (einschl. gewerb-l. Lehrlinge)	Selbst-ständige							Mittel-fende Familien-ange-hörige
am 27. Mai 1970																	
42	43	44	45	46	47	48	49	50	51	52	53	54	55	56			
573	1:3	313	71	76	75	88	23	87	300	201	238	54	68	56	149		
162	110	36	8	8	48	61	1	14	38	55	28	21	17	213	150		
168	98	50	10	10	40	61	2	17	48	43	60	8	60	-	151		
482	55	153	14	260	18	23	10	206	225	108	84	74	6	354	152		
185	90	64	16	15	39	59	7	13	67	54	77	17	-	35	153		
117	66	34	10	7	24	37	2	8	46	37	44	6	29	13	154		
490	364	60	32	34	188	206	6	30	60	107	64	8	162	-	155		
618	114	324	88	92	85	97	40	111	285	287	330	90	174	9	156		
282	95	129	33	25	39	59	6	31	147	80	121	24	65	9	157		
1572	668	527	137	240	312	461	37	176	586	548	486	112	212	29	158		
244	61	90	52	41	46	38	15	28	117	95	135	62	110	-	159		
117	53	45	6	13	15	15	12	11	64	38	58	3	35	-	160		
472	142	161	51	118	79	82	17	90	204	136	193	26	59	46	161		
298	101	56	39	62	56	60	10	45	127	126	101	21	50	41	162		
203	120	36	22	25	36	66	5	20	76	58	70	2	51	33	163		
79	32	34	9	4	14	16	3	9	37	27	43	-	21	-	164		
723	192	320	83	128	106	118	21	108	370	206	397	45	293	-	165		
387	116	182	45	44	49	64	14	59	201	126	222	21	99	14	166		
240	103	92	16	29	54	60	7	26	93	83	86	16	85	22	167		
363	81	171	47	64	52	66	23	60	162	163	226						

Schl. Nr.	Gemeinde	Land- und Forstwirtschaft												
		Land- und forstwirtschaftliche Betriebe 1972								Bodennutzung 1972				
		insgesamt	Zu- bzw. Abnahme (-) gegenüber 1971 in %	darunter landwirtschaftliche Betriebe						Gesamtwirtschaftsfläche	Landwirtschaftlich genutzte Fläche	Ackerland	Dauergrünland	Waldflächen
				insgesamt	davon haben eine landwirtschaftlich genutzte Fläche von ha									
					0,01	2	5	10	20 und mehr					
bis unter														
2	5	10	20	ha										
57	58	59	60	61	62	63	64	65	66	67	68	69		

675	NOCH LKR. KITZINGEN	68	-	68	31	10	12	9	6	598	441	410	17	4
149	MARKTSTEFF, ST.	57	-	54	10	4	10	20	10	767	673	643	22	52
150	MARTINSHEIM	46	-	44	6	-	11	24	3	646	503	454	44	106
151	MICHELWELDFELD	18	-	17	6	5	5	-	1	221	184	156	20	13
152	MUENSTERSCHWARZACH	60	-	58	14	13	15	10	6	555	483	409	39	29
153	NEUSES A.BERG	33	2,9-	32	6	7	7	12	-	316	267	259	1	27
154	NEUSETZ	218	3,5-	218	87	119	11	1	-	622	551	153	4	4
155	NORDHEIM A.MAIN	74	5,1-	73	27	7	12	16	11	946	641	602	30	78
156	OEERNBREIT, M.	44	10,2-	42	10	11	9	8	4	544	333	301	7	120
157	OBERVOLKACH	348	0,9-	335	82	54	75	94	30	4389	3160	2706	424	883
158	PRICHSENSTADT, ST.	36	2,7-	34	5	4	7	10	8	517	454	446	2	14
159	REPPERNDORF	31	-	29	4	9	7	6	3	332	307	296	9	11
160	RIMBACH	82	2,5	79	29	14	18	13	5	912	554	450	22	269
161	ROEDELSEE	59	1,7	55	15	9	12	12	7	703	566	507	47	50
162	RUEDENHAUSEN, M.	48	5,9-	48	7	12	5	13	11	635	597	591	3	1
163	SCHERNAU	23	4,5	23	10	5	5	3	-	134	122	110	8	0
164	SCHNEPFENBACH	111	0,9-	107	31	26	26	16	8	1064	807	740	59	115
165	SCHWARZACH A.MAIN, M.	45	2,2-	45	19	16	5	2	3	257	222	206	0	1
166	SEGNITZ	73	2,7-	72	23	20	10	16	3	633	459	417	15	118
167	SEINSHEIM, M.	52	1,9-	48	19	5	7	13	4	492	401	371	19	34
168	SICKERSHAUSEN	145	1,4-	144	54	56	31	3	-	726	499	287	23	58
169	SCHMERACH	74	2,8	72	27	26	10	9	-	609	336	259	9	143
170	SULZFELD A.MAIN	36	12,5	32	5	4	9	7	7	450	335	320	11	54
171	TIEFENSTOCKHEIM	27	3,8	26	1	2	9	9	5	369	334	320	11	5
172	UNTERICKELSHHEIM	28	3,7	26	7	4	11	4	-	284	158	126	28	97
173	UNTERSAMBACH	357	3,0-	355	166	96	50	37	6	2570	1707	1192	81	288
174	VOLKACH, ST.	36	-	34	8	3	2	20	1	397	329	303	23	22
175	WASSERNDORF	29	-	26	-	1	1	3	21	858	732	716	15	81
176	WESTHEIM	106	3,6-	103	21	27	27	23	5	1137	826	756	13	201
177	WIESENBRONN	112	2,8	100	30	19	23	20	8	4124	855	663	170	3033
178	WIESENTHIED, M.	93	-	92	18	10	20	34	10	1293	955	878	75	233
179	WILLANZHEIM	20	5,3	19	3	-	5	10	1	377	226	156	68	125
180	WUESTENFELDEN	-	-	-	-	-	-	-	-	-	-	-	-	-
444	GEMEINDEFREIE GEBIETE	-	-	-	-	-	-	-	-	-	-	-	-	-
	INSGESAMT	5417	0,3-	5180	1553	1037	950	1177	463	67453	43588	36719	4266	14780

677 LKR. MAIN-SPESSART

111	ALTBESSINGEN	63	1,6	61	7	5	26	21	2	773	555	518	36	181
112	ALTFELD	121	0,8-	117	27	13	29	41	7	1692	1018	773	238	535
113	ANSBACH	61	3,2-	60	22	11	13	7	7	917	448	363	81	409
114	ARNSTEIN, ST.	245	4,3	232	55	36	48	64	29	4006	2451	2259	161	1139
115	ASCHFELD	98	-	90	35	15	23	13	4	1148	540	489	47	425
116	AURA I.SINNGRUND	167	1,8	110	65	13	13	17	2	1102	470	220	243	515
117	BILLINGSHAUSEN	76	-	54	10	6	14	15	9	962	624	592	29	249
118	BINSFELD	54	1,9	48	17	7	9	10	5	693	411	381	28	181
119	BIRKENFELD	191	3,8	184	45	48	42	36	13	1921	1341	1273	60	416
120	BISCHBRUNN	140	3,7	139	48	82	9	-	-	3300	395	202	191	2685
121	BUEHLER	35	-	34	13	4	7	10	-	501	218	204	12	214
122	BURGSINN, M.	180	0,6	128	69	29	14	14	2	5081	543	307	199	4130
123	DUTTENBRUNN	105	4,0	103	30	23	23	21	6	1195	777	762	8	270
124	ERLACH A.MAIN	50	2,0	25	23	1	-	-	1	245	37	18	14	116
125	ERLENBACH B.MARKTHEID.	170	-	151	77	36	29	8	1	872	518	447	36	182
126	ESSELBACH	108	0,9-	108	48	55	4	1	-	318	269	154	113	-
127	EUSSENHEIM	54	6,9-	80	34	8	9	15	14	1529	778	703	74	371
128	FELLEN	150	-	77	27	13	19	16	2	3026	485	225	235	2425
129	FAMMERSBACH, M.	205	25,2-	129	105	19	2	1	1	1671	166	61	105	765
130	GAENHEIM	95	5,9-	90	33	9	19	17	12	1038	794	765	25	83
131	GEMUENDEN A.MAIN, ST.	259	0,3	257	111	40	47	43	16	6921	1784	1219	490	4155
132	GOESSENHEIM	158	1,9-	154	81	28	25	19	1	1148	637	485	108	224
133	GRAEFENDORF	62	5,1	55	26	7	7	10	5	4072	409	271	132	3483
134	HABICHTHAL	50	5,7-	50	4	20	24	2	-	377	259	199	51	15
135	HAFENLUHR	67	4,3-	61	35	17	6	2	1	577	196	100	79	248
136	HALSHEIM	55	1,8-	53	20	5	7	19	2	651	404	383	17	174
137	HASLOCH	45	-	29	15	7	5	1	1	697	151	94	53	366
138	HASSELBERG	22	-	19	8	4	5	-	2	381	137	104	33	139
139	HESSDORF	45	4,7	39	15	6	9	5	4	412	286	261	19	58
140	HESSLAR	55	1,8-	54	9	6	11	25	3	707	539	532	3	119
141	HEUGRUMBACH	44	2,2-	43	14	4	10	10	5	560	379	346	29	112
142	HIMMELSTADT	102	5,6-	97	56	16	11	8	6	1126	483	460	7	302
143	HOELLRICH	39	5,4	35	3	9	9	10	4	693	425	398	25	17
144	HOMBURG A.MAIN, M.	98	6,7-	80	42	22	8	6	2	501	317	240	31	88
145	HUNDSBACH	53	-	51	11	8	16	16	9	728	383	354	23	286
146	KARBACH, M.	159	0,6	135	42	18	30	36	9	2006	1047	892	149	571
147	KARLBURG	130	7,8-	127	61	36	19	7	4	1266	572	535	9	367
148	KARLSTADT, ST.	82	7,9-	80	35	19	7	12	20	2012	932	834	17	332
149	KARSBACH	82	2,5	81	24	18	21	16	2	1039	487	426	55	453
150	KREDENBACH	24	-	23	9	5	8	-	1	163	137	90	45	4
151	KREUZWERTHEIM, M.	134	3,6-	103	71	22	7	3	-	1159	330	199	100	347
152	LANGENPROZELTEN	129	0,8-	74	67	6	1	-	-	846	109	45	38	485
153	LAUDENBACH	101	1,0	99	42	23	23	7	4	1042	504	470	19	342
154	LENGFURT	30	9,1-	29	17	6	3	-	3	840	282	241	18	178
155	LOHR A.MAIN, ST.	545	2,7-	407	249	90	33	25	10	13962	1567	802	626	11081
156	MARIENBRUNN	48	-	47	15	25	7	-	-	212	147	95	51	48
157	MARKTHEIDENFELD, ST.	86	1,2	79	29	16	16	15	3	1430	580	388	159	331
158	MICHELAU A.D.SAALE	22	-	20	3	4	4	8	1	444	193	109	81	211
159	MITTELSINN	142	1,4-	85	26	16	17	22	4	6104	624	368	251	5215
160	MUEDELSHEIM	82	1,2-	75	22	5	21	25	2	993	613	580	18	287
161	MUEHLBACH	19	5,6	18	10	1	1	2	4	307	162	151	3	94
162	MUENSTER	21	-	20	3	1	6	6	4	962	239	228	9	166
163	NEUBESSINGEN	29	3,3-	28	4	4	13	7	-	237	212	197	11	9
164	NEUENDORF	53	3,9-	29	19	2	5	3	-	575	122	72	34	396
165	NEUHETTEN	193	1,6	174	119	48	6	1	-	591	274	199	69	60
166	NEUSTADT A.MAIN	53	1,9-	47	41	5	1	-	-	810	43	11	21	492
167	OBERNDOERF	112	0,9-	112	56	51	5	-	-	270	255	134	121	-

noch: Land- und Forstwirtschaft			Nichtlandwirtschaftliche Arbeitsstätten												Schl. Nr.
Viehbestand am 4.Dez.1972			Arbeitsstätten	Beschäftigte		Gliederung nach ausgewählten Wirtschaftsbereichen						Auf 100 Einwohner kamen Beschäftigte		Ausgezählte Löhne und Gehälter 1969	
Rindvieh		Schweine		insgesamt	weiblich	Produzierendes Gewerbe		Handel		Verkehr, Dienstleistungen		in nicht-landw. Arbeitsstätten			im produzierenden Gewerbe
insgesamt	darunter Milchkuhe		Arbeitsstätten			Beschäftigte	Arbeitsstätten	Beschäftigte	Arbeitsstätten	Beschäftigte	Arbeitsstätten	Beschäftigte	Arbeitsstätten	Beschäftigte	
am 27.Mai 1970															
70	71	72	73	74	75	76	77	78	79	80	81	82	83	84	

304	108	658	54	288	113	22	207	15	27	13	40	23	16	2085	149
748	262	1844	10	46	12	3	29	3	6	3	4	13	8	363	15

Schl. Nr.	Gemeinde	Industrie			Handwerk		Bauhauptgewerbe		Bautätigkeit und Wohnungswesen				Einzelhandel	
		Betriebe mit 10 u. mehr Beschäftigten	Beschäftigte	Geleistete Arbeitsstunden 1972	Betriebe am 31. März 1968	Beschäftigte am 30. Sept. 1967	Betriebe	Beschäftigte	Fertiggestellte		Bestand an		Arbeitsstätten	Beschäftigte
									Wohngebäude	Wohnungen	Wohngebäude	Wohnungen		
		Monatsdurchschnitt 1972		1000				am 30. Juni 1972	1971	am 31. Dez. 1971		am 30. Sept. 1968		
85	86	87	88	89	90	91	92	93	94	95	96	97		
675	NCK-LKR. KITZINGEN													
149	MARKTSTEF, ST.	5	169	264	22	67	-	-	7	11	255	453	15	24
150	MARTINSFELD	-	-	-	5	36	1	-	-	-	83	88	4	13
151	MICHELFELD	-	-	-	3	15	-	-	2	2	81	89	2	-
152	MÜNSTER-SCHWARZACH	-	-	-	6	22	-	-	3	6	68	132	2	-
153	NEUSES A. BERG	-	-	-	4	31	1	-	1	1	51	100	2	-
154	NEUSETZ	-	-	-	-	-	-	-	2	3	50	57	1	-
155	NORDHEIM A. MAIN	-	-	-	16	33	1	-	2	6	216	324	5	13
156	OBERNBREIT, M.	-	-	-	28	165	3	69	7	11	375	557	13	25
157	OBERVOLKACH	-	-	-	14	66	3	24	2	8	140	170	4	9
158	PRICHSENSTACT, ST.	2	-	-	65	185	3	10	7	13	653	835	22	38
159	REPPENSDORF	-	-	-	6	15	-	-	5	7	148	155	4	7
160	RIMBACH	-	-	-	1	-	-	-	-	1	55	64	1	-
161	RÖCHELSEE	-	-	-	15	23	-	-	4	5	184	230	4	7
162	RUEDENHAUSEN, M.	-	-	-	16	55	2	-	2	3	164	204	8	15
163	SCHPERNAU	-	-	-	4	5	-	-	1	2	88	100	2	-
164	SCHNEPFENBACH	-	-	-	1	-	-	-	-	-	41	44	1	-
165	SCHWARZACH A. MAIN, M.	-	-	-	25	85	2	-	7	14	352	452	10	15
166	SEGNITZ	-	-	-	11	23	1	-	2	3	193	303	11	25
167	SEINSHEIM, M.	1	-	-	9	26	1	-	3	3	124	134	5	5
168	SICKERSHAUSEN	-	-	-	13	44	-	-	5	7	185	278	5	11
169	SCHMERACH	-	-	-	17	39	-	-	5	10	214	265	4	8
170	SULZFELD A. MAIN	-	-	-	19	93	5	53	7	12	273	373	4	10
171	TIEFENSTOCKHEIM	-	-	-	3	4	-	-	2	2	52	60	3	4
172	UNTERICKELSHEIM	-	-	-	2	-	-	-	1	1	44	49	1	-
173	UNTERSAMBACH	-	-	-	2	-	-	-	1	1	38	45	1	-
174	VOLKACH, ST.	7	440	666	94	407	7	44	22	47	1122	1762	61	149
175	WÄSSERNDORF	-	-	-	3	3	-	-	-	-	59	64	2	-
176	WESTHEIM	-	-	-	1	-	-	-	-	-	41	50	2	-
177	WIESENBRONN	-	-	-	12	43	-	-	5	7	156	237	8	15
178	WIESENHEID, M.	6	121	199	52	333	3	90	6	15	502	823	36	93
179	WILLANZHEIM	-	-	-	10	26	-	-	2	6	157	192	3	4
180	WUESTENFELDEN	-	-	-	3	4	-	-	-	-	26	27	1	-
444	GEMEINDEFREIE GEBIETE	-	-	-	-	-	-	-	-	-	-	-	-	-
	INSGESAMT	85	7486	10761	1195	5606	82	1014	297	560	16025	25591	726	2184

677 LKR. MAIN-SPESSART														
Schl. Nr.	Gemeinde	Betriebe mit 10 u. mehr Beschäftigten	Beschäftigte	Geleistete Arbeitsstunden 1972	Betriebe am 31. März 1968	Beschäftigte am 30. Sept. 1967	Betriebe	Beschäftigte	Wohngebäude	Wohnungen	Wohngebäude	Wohnungen	Arbeitsstätten	Beschäftigte
85	86	87	88	89	90	91	92	93	94	95	96	97	98	
111	ALTBESSINGEN	-	-	-	8	19	-	-	2	2	85	104	-	-
112	ALTFELD	1	-	-	16	37	1	-	3	4	202	268	4	10
113	ANSBACH	-	-	-	6	14	1	-	1	1	92	102	2	-
114	ARNSTEIN, ST.	3	492	818	63	292	8	137	12	22	739	1189	36	115
115	ASCHFELD	1	-	-	14	29	-	-	3	6	167	203	3	7
116	AURA I. S. SINNGRUND	2	-	-	12	34	1	-	4	10	229	338	6	12
117	BILLINGSHAUSEN	-	-	-	4	18	1	-	-	-	79	98	3	4
118	BINSFELD	-	-	-	4	15	1	-	-	-	90	101	3	5
119	BIRKENFELD	-	-	-	31	99	4	39	2	3	322	381	9	16
120	BISCHBRUNN	2	-	-	14	32	1	-	3	3	215	242	3	4
121	BUEHLER	-	-	-	3	8	1	-	-	-	52	62	1	-
122	BURGSINN, M.	5	367	669	48	297	1	-	4	12	545	566	25	80
123	DUTTENBRUNN	-	-	-	10	40	1	-	2	2	137	157	2	-
124	ERLACH A. MAIN	1	-	-	6	13	-	-	-	-	119	146	6	9
125	ERLENBACH B. MARKTHEID.	-	-	-	16	51	1	-	1	1	300	392	5	10
126	ESSELBACH	2	-	-	23	84	-	-	2	2	188	218	7	9
127	EUSSENHEIM	1	-	-	18	61	2	-	5	9	269	365	12	24
128	FELLEN	2	-	-	15	61	1	-	4	4	233	287	5	13
129	FRAMERSBACH, M.	12	592	593	72	307	7	81	13	26	898	1406	46	127
130	GAENHEIM	1	-	-	16	68	-	-	-	-	178	266	4	7
131	GEMUNDEN A. MAIN, ST.	6	781	1237	84	322	5	146	28	55	1224	2340	65	224
132	GOESSENHEIM	2	-	-	23	62	-	-	3	7	242	353	9	14
133	GRAEFENDORF	1	-	-	21	66	-	-	2	3	174	277	10	19
134	HABICHSTHAL	1	-	-	2	-	1	-	4	7	73	92	1	-
135	HAFENLOHR	2	-	-	29	99	2	-	2	5	287	429	5	8
136	FALSHEIM	-	-	-	5	8	-	-	-	-	81	90	2	-
137	HASLOCH	2	-	-	16	46	-	-	2	2	259	441	8	24
138	HASSELBERG	-	-	-	1	-	-	-	2	2	41	50	-	-
139	HESSCORF	-	-	-	5	7	-	-	-	-	94	117	2	-
140	HESSLAR	-	-	-	-	-	-	-	-	1	64	69	-	-
141	HEUGRUBACH	-	-	-	9	45	-	-	-	-	125	168	3	5
142	HIMMELSTADT	-	-	-	11	29	-	-	7	13	323	470	9	16
143	HOELLRICH	-	-	-	2	-	-	-	4	5	93	117	2	-
144	HOMBURG A. MAIN, M.	-	-	-	20	47	-	-	-	-	195	270	8	16
145	HUNDSBACH	-	-	-	5	7	-	-	-	-	81	109	4	5
146	KARBACH, M.	1	-	-	19	33	2	-	-	-	275	311	4	7
147	KARLBURG	-	-	-	21	73	-	-	5	10	336	550	10	26
148	KARLSTACT, ST.	8	2041	3343	115	873	10	326	31	55	1375	2545	93	316
149	KARSBACH	-	-	-	6	10	2	-	2	3	120	136	3	6
150	KREDENBACH	-	-	-	9	29	-	-	5	12	73	58	2	-
151	KREUZWERTHEIM, M.	12	599	862	35	233	3	76	10	31	508	911	15	34
152	LANGENPPÖZELTEN	4	134	198	25	137	3	47	6	12	468	749	24	43
153	LAUDENBACH	-	-	-	20	48	1	-	3	6	286	425	6	12
154	LENEFURT	2	-	-	18	63	1	-	1	1	312	455	15	42
155	LCHR A. MAIN, ST.	21	4214	5284	209	1373	20	346	70	158	2614	5026	147	608
156	MARIENBRUNN	-	-	-	3	7	-	-	-	-	62	70	1	-
157	MARKTHEIDENFELD, ST.	13	1502	2586	94	800	5	262	16	85	1162	2289	71	346
158	MICHEL AU. D. SAALE	-	-	-	1	-	-	-	1	1	40	49	1	-
159	MITTELSINN	4	127	186	14	79	2	-	2	4	218	342	8	16
160	MUEDESHEIM	-	-	-	5	7	-	-	2	2	120	145	3	13
161	MUEHLBACH	-	-	-	2	-	-	-	-	-	127	183	2	-
162	MUENSTER	-	-	-	4	10	1	-	1	1	44	53	1	-
163	NEUBESSINGEN	-	-	-	1	-	-	-	-	-	34	36	1	-
164	NEUENDORF	3	75	117	5	25	-	-	2	4	156	242	3	5
165	NEUQUETTEN	1	-	-	9	103	1	-	8	16	253	353	8	11
166	NEUSTADT A. MAIN	1	-	-	12	27	3	7	6	10	157	254	5	8
167	OBERNDORF	-	-	-	14	24	-	-	2	3	168	159	6	9

Schl. Nr.	Gemeinde	Fremdenverkehr		Baulandverkehr				Kommunale Finanzen						Schl. Nr.
		Gästebetten am 1. April 1972												

Table with columns: Schl. Nr., Gemeinde, Gebietsstand, Wohnbevölkerung am 31. Dezember 1972, Bevölkerungsdichte, Konfessionszugehörigkeit am 27. Mai 1970, and various demographic data points.

Table with columns: Schl. Nr., Gemeinde, Gebietsstand, Wohnbevölkerung am 31. Dezember 1972, Bevölkerungsdichte, Konfessionszugehörigkeit am 27. Mai 1970, and various demographic data points.

Table with columns: noch: Bevölkerungsstand, Bevölkerungsbewegung, and various demographic data points including birth and death rates.

Table with columns: noch: Bevölkerungsstand, Bevölkerungsbewegung, and various demographic data points including birth and death rates.

Schl. Nr.	Gemeinde	Gesundheitswesen				Schulwesen								
		Kranken- häuser	Planmäßige Krankenbetten			Volksschulen			Realschulen			Gymnasien		
			ins- gesamt	und zwar in		Schu- len	Schüler	Lehrer	Schu- len	Schüler	Lehrer	Schu- len	Schüler	Lehrer
				Akut- kranken- häuser	öffentlichen Kranken- häuser									
am 31. Dezember 1972				am 1. Oktober 1972										
		29	30	31	32	33	34	35	36	37	38	39	40	41
677	NOCH LKR. MAIN-SPESSART	-	-	-	-	-	-	-	-	-	-	-	-	-
168	OBERSFELD	-	-	-	-	1	264	7	-	-	-	-	-	-
169	OBERSINN, M.	-	-	-	-	1	267	7	-	-	-	-	-	-
170	PARTENSTEIN	-	-	-	-	1	176	5	-	-	-	-	-	-
171	PFLOCHSBACH	-	-	-	-	-	-	-	-	-	-	-	-	-
172	RECHTENBACH	-	-	-	-	1	111	3	-	-	-	-	-	-
173	RETTERSHEIM	-	-	-	-	-	-	-	-	-	-	-	-	-
174	RETZBACH, M.	-	-	-	-	1	268	8	-	-	-	-	-	-
175	RETZSTADT	-	-	-	-	-	-	-	-	-	-	-	-	-
176	REUCHELHEIM	-	-	-	-	-	-	-	-	-	-	-	-	-
177	RIENECK, ST.	-	-	-	-	1	-	-	-	-	-	-	-	-
178	RODEN	-	-	-	-	-	-	-	-	-	-	-	-	-
179	ROETTACH	-	-	-	-	-	-	-	-	-	-	-	-	-
180	ROHRBACH	-	-	-	-	-	-	-	-	-	-	-	-	-
181	ROTHENFELS, ST.	-	-	-	-	-	-	-	-	-	-	-	-	-
182	SCHOLLBRUNN	-	-	-	-	-	-	-	-	-	-	-	-	-
183	SCHONDERFELD	-	-	-	-	-	-	-	-	-	-	-	-	-
184	SCHWEBENRIED	-	-	-	-	1	177	5	-	-	-	-	-	-
185	STADELHOFEN	-	-	-	-	-	-	-	-	-	-	-	-	-
186	STEINFELD	-	-	-	-	1	385	11	-	-	-	-	-	-
187	STEINMARK	-	-	-	-	-	-	-	-	-	-	-	-	-
188	STETTEN	-	-	-	-	1	147	4	-	-	-	-	-	-
189	THUENGEN, M.	-	-	-	-	1	408	14	-	-	-	-	-	-
190	TIEFENTHAL	-	-	-	-	-	-	-	-	-	-	-	-	-
191	TRENNFELD	-	-	-	-	-	-	-	-	-	-	-	-	-
192	UNTERWITTBACH	-	-	-	-	-	-	-	-	-	-	-	-	-
193	URSPRINGEN	-	-	-	-	1	408	12	-	-	-	-	-	-
194	WALDZELL	-	-	-	-	-	-	-	-	-	-	-	-	-
195	WEICKERSGRUEBEN	-	-	-	-	-	-	-	-	-	-	-	-	-
196	WERNFELD	-	-	-	-	1	184	7	-	-	-	-	-	-
197	WEYERSFELD	-	-	-	-	-	-	-	-	-	-	-	-	-
198	WIESEN	-	-	-	-	1	132	4	-	-	-	-	-	-
199	WIESENFELD	-	-	-	-	1	153	4	-	-	-	-	-	-
200	WIESTHAL	-	-	-	-	1	392	12	-	-	-	-	-	-
201	WINDHEIM	-	-	-	-	-	-	-	-	-	-	-	-	-
202	WOLFSMUESTER	-	-	-	-	-	-	-	-	-	-	-	-	-
203	ZELLINGEN	-	-	-	-	1	1030	29	-	-	-	-	-	-
204	ZIMMERN	-	-	-	-	-	-	-	-	-	-	-	-	-
444	GEMEINDEFREIE GEBIETE INSGESAMT	6	1583	363	1583	45	16798	530	5	2168	100	5	1979	93

676 LKR. MILTENBERG														
Schl. Nr.	Gemeinde	Kranken- häuser	ins- gesamt	Akut- kranken- häuser	öffentlichen Kranken- häuser	Schu- len	Schüler	Lehrer	Schu- len	Schüler	Lehrer	Schu- len	Schüler	Lehrer
111	ALTENBUCH	-	-	-	-	1	107	3	-	-	-	-	-	-
112	AMORBACH, ST.	-	-	-	-	2	862	27	1	195	6	1	395	24
113	BEUCHEN	-	-	-	-	-	-	-	-	-	-	-	-	-
114	BOXBRUNN I. ODENWALD	-	-	-	-	-	-	-	-	-	-	-	-	-
115	BREITENBRUNN	-	-	-	-	-	-	-	-	-	-	-	-	-
116	BUERGSTADT, M.	-	-	-	-	1	561	19	-	-	-	-	-	-
117	COLLENBERG	-	-	-	-	1	360	10	-	-	-	-	-	-
118	DORFPROZELTEN	-	-	-	-	1	292	8	-	-	-	-	-	-
119	EICHENBUEHL	-	-	-	-	1	297	8	-	-	-	-	-	-
120	EISENBACH	-	-	-	-	1	233	7	-	-	-	-	-	-
121	ELSENFELD, M.	-	-	-	-	2	1136	33	1	430	17	1	118	2
122	ERLENBACH A. MAIN, ST.	1	290	290	290	2	1153	32	-	-	-	1	1030	43
123	ESCHAU, M.	-	-	-	-	1	520	15	-	-	-	-	-	-
124	FAULBACH	-	-	-	-	1	672	22	-	-	-	-	-	-
125	GROSSHEUBACH, M.	1	-	-	-	1	596	18	-	-	-	-	-	-
126	GROSSWALLSTADT	-	-	-	-	1	517	16	-	-	-	-	-	-
127	HAMBRUNN	-	-	-	-	-	-	-	-	-	-	-	-	-
128	HAUSEN	-	-	-	-	1	125	4	-	-	-	-	-	-
129	HEPPEL	-	-	-	-	-	-	-	-	-	-	-	-	-
130	HOBACH	-	-	-	-	-	-	-	-	-	-	-	-	-
131	KIRCHZELL, M.	-	-	-	-	1	387	12	-	-	-	-	-	-
132	KLEINHEUBACH, M.	-	-	-	-	1	682	19	-	-	-	-	-	-
133	KLEINWALLSTADT, M.	-	-	-	-	1	764	21	-	-	-	-	-	-
134	KLINGENBERG A. MAIN, ST.	-	-	-	-	1	499	14	-	-	-	-	-	-
135	LAUDENBACH	-	-	-	-	-	-	-	-	-	-	-	-	-
136	LEIDERSBACH	-	-	-	-	1	578	15	-	-	-	-	-	-
137	MAINBULLAU	-	-	-	-	-	-	-	-	-	-	-	-	-
138	MECHENHARD	-	-	-	-	-	-	-	-	-	-	-	-	-
139	MILTENBERG, ST.	1	26	26	26	2	990	30	2	665	25	1	805	39
140	MOEMLINGEN	-	-	-	-	1	614	19	-	-	-	-	-	-
141	MOENCHBERG, M.	-	-	-	-	1	272	7	-	-	-	-	-	-
142	NEUENBUCH	-	-	-	-	-	-	-	-	-	-	-	-	-
143	NEUNKIRCHEN	-	-	-	-	1	154	5	-	-	-	-	-	-
144	NIEDERNBERG	-	-	-	-	1	501	15	-	-	-	-	-	-
145	OBERNBURG A. MAIN, ST.	-	-	-	-	1	670	21	1	522	23	-	-	-
146	OTTORFSZELL	-	-	-	-	-	-	-	-	-	-	-	-	-
147	PREUNSCHEN	-	-	-	-	-	-	-	-	-	-	-	-	-
148	REICHSARTSHAUSEN	-	-	-	-	-	-	-	-	-	-	-	-	-
149	RICHELBACH	-	-	-	-	-	-	-	-	-	-	-	-	-
150	RIEDERN	-	-	-	-	-	-	-	-	-	-	-	-	-
151	ROELLBACH	-	-	-	-	1	91	3	-	-	-	-	-	-
152	ROELLFELD	-	-	-	-	-	-	-	-	-	-	-	-	-
153	RUEDENAU	-	-	-	-	-	-	-	-	-	-	-	-	-
154	SCHIPPACH	-	-	-	-	-	-	-	-	-	-	-	-	-
155	SCHMACHTENBERG	-	-	-	-	-	-	-	-	-	-	-	-	-
156	SCHNEEBERG, M.	-	-	-	-	-	-	-	-	-	-	-	-	-
157	SOMMERAU	-	-	-	-	-	-	-	-	-	-	-	-	-
158	STADTPROZELTEN, ST.	-	-	-	-	-	-	-	-	-	-	-	-	-
159	STREIT	-	-	-	-	-	-	-	-	-	-	-	-	-
160	SULZBACH A. MAIN, M.	-	-	-	-	1	792	26	-	-	-	-	-	-
161	TRENNFURT	-	-	-	-	1	409	11	-	-	-	-	-	-
162	UMPFENBACH	-	-	-	-	-	-	-	-	-	-	-	-	-
163	WATTERBACH	-	-	-	-	-	-	-	-	-	-	-	-	-

Erwerbs- tätige ins- gesamt	Erwerbstätigkeit														Schl. Nr.	
	davon im Wirtschaftsbereich					davon nach der Stellung im Beruf					Bevölkerung mit über- wiegendem Lebens- unterhalt durch eige- ne Rente und dgl.	Berufspendler		Ausbildungs- pendler		
	Land- u. Forst- wirt- schaft	Produ- zierendes Gewerbe	Handel und Verkehr	Sonstiger Bereich (Dienst- leistungen)	Selb- ständige	Mithel- fende Familien- ange- hörige	Beamte	Ange- stellte (einschl. kaufm. Lehrlinge)	Arbeiter (einschl. gewerb- l. Lehr- linge)	Aus- pendler		Ein- pendler	Aus- pendler	Ein- pendler		
	am 27. Mai 1970															
42	43	44	45	46	47	48	49	50	51	52	53	54	55	56		
306	99	130	14	63	43	60	8	25	170	83	172	2	85	11	168	
574	76	339	86	73	73	73	37	54	337	196	294	22	106	72	169	
1015	9	710	143	153	82	38	62	222	611	393	495	121	101	-	170	
183	4	116	20	43	19	8	12	48	96	48	131	45	42	82	171	
443	40	295	46	62	25	25	18	70	305	163	327	17	47	-	172	
203	76	79	23	25	20	62	6	14	101	54	94	2	43			



Schl. Nr.	Gemeinde	Land- und Forstwirtschaft													Schl. Nr.	
		Land- und forstwirtschaftliche Betriebe 1972									Bodennutzung 1972					
		ins-gesamt	Zu- bzw. Abnahme (-) gegenüber 1971 in %	darunter landwirtschaftliche Betriebe							Gesamt-wirtschafts-fläche	Land-wirtschaftlich genutzte Fläche	darunter			Wald-flächen
				ins-gesamt	davon haben eine landwirtschaftlich genutzte Fläche von ... ha				Acker-land	Dauer-grünland						
					0,01	2	5	10					20 und mehr			
2	5	10	20	ha												
57	58	59	60	61	62	63	64	65	66	67	68	69				
677	NOCH LKR. MAIN-SPESSART															
168	OBERSFELD	86	2,3-	84	25	16	27	14	2	835	520	508	7	244		
169	OBERSINN, M.	152	-	70	33	7	14	11	5	1096	469	312	144	488		
170	PARTENSTEIN	150	0,7-	136	127	7	2	-	-	4666	107	34	60	4106		
171	PFLOCHSBACH	49	-	46	40	3	3	-	-	203	60	37	22	102		
172	RECHTENBACH	96	8,6-	95	90	4	1	-	-	193	35	11	18	2		
173	RETTERSHEIM	41	8,9-	40	5	11	12	10	2	356	344	303	37	20		
174	RETZBACH, M.	184	0,5-	160	119	16	16	6	3	933	427	392	8	156		
175	RETZSTADT	154	0,6-	127	49	10	19	24	25	1797	1144	1076	12	364		
176	REUCHELHEIM	57	1,7-	56	11	8	19	12	6	909	618	541	47	194		
177	RIENECK, ST.	328	0,9	106	89	14	3	-	-	2584	122	62	49	1952		
178	RODEN	67	9,8	61	11	16	15	14	5	1018	490	387	98	351		
179	ROETTACH	55	-	54	16	12	17	8	1	582	305	244	58	224		
180	ROHRBACH	68	3,0	63	18	14	16	13	2	766	398	368	26	186		
181	ROTHENFELS, ST.	88	-	78	38	22	14	4	-	1124	282	141	130	633		
182	SCHOLLBRUNN	103	1,0-	101	43	43	14	1	-	677	303	189	110	274		
183	SCHONDERFELD	18	-	15	4	-	2	9	-	593	149	111	33	388		
184	SCHWABENRIED	99	2,1	96	14	12	28	36	6	1389	915	851	59	377		
185	STADELHOFEN	29	11,5	28	2	-	2	8	16	589	547	518	26	19		
186	STEINFELD	185	2,1-	183	54	32	45	42	10	2371	1337	1139	191	855		
187	STEINMARK	49	3,9-	48	12	13	12	10	1	573	309	206	101	223		
188	STETTEN	106	2,8-	103	51	11	13	20	8	1050	671	592	44	235		
189	THUENGEN, M.	74	1,3-	65	26	7	12	16	4	1296	791	727	55	336		
190	TIEFENTHAL	102	1,0-	101	40	37	17	7	-	498	371	357	9	85		
191	TRENNFELD	62	6,1-	61	18	19	16	6	2	758	333	304	20	166		
192	UNTERWITTBACH	25	-	22	1	2	12	4	3	394	236	204	31	98		
193	URSBRUNN	105	4,5-	103	30	17	19	22	15	1834	1076	1047	25	534		
194	WALDZELL	50	-	48	9	3	16	14	6	970	474	363	101	369		
195	WEICKERSGRUBEN	29	-	23	7	2	2	10	2	443	215	167	46	187		
196	WERNFELD	78	9,3-	51	35	7	3	5	1	548	196	142	47	134		
197	WEYERSFELD	42	2,3-	38	5	-	5	23	5	820	531	499	20	218		
198	WIESEN	128	7,9-	127	76	42	6	1	2	578	281	246	78	62		
199	WIESENFELD	195	0,5-	163	64	16	35	41	7	2223	1120	882	246	812		
200	WIESTHAL	221	2,2-	184	152	23	8	1	-	896	204	117	73	248		
201	WINDHEIM	34	2,9-	32	15	13	4	-	-	4732	107	48	56	4330		
202	WOLFSMUNSTER	40	2,4-	34	11	8	9	6	-	804	182	117	61	565		
203	ZELLINGEN	122	4,3	120	63	19	13	19	6	2313	927	857	19	1137		
204	ZIMMERN	19	-	18	12	2	1	2	1	286	101	31	66	112		
444	GEMEINDEFREIE GEBIETE															
	INSGESAMT	9368	1,6-	7929	3619	1541	1278	1113	378	132546	45840	37346	7166	67331		

676 LKR. MILTENBERG														
Schl. Nr.	Gemeinde	ins-gesamt	Zu- bzw. Abnahme (-) gegenüber 1971 in %	ins-gesamt	0,01	2	5	10	20 und mehr	Gesamt-wirtschafts-fläche	Land-wirtschaftlich genutzte Fläche	Acker-land	Dauer-grünland	Wald-flächen
57	58	59	60	61	62	63	64	65	66	67	68	69		
111	ALTENBUCH	143	1,4-	133	105	25	1	2	-	3828	236	147	87	3390
112	AMORBACH, ST.	37	2,8	33	14	9	7	1	2	8386	250	83	114	7720
113	BEUCHEN	28	-	26	2	1	4	12	7	779	376	219	153	361
114	BOXBRUNN I. ODENWALD	22	4,8	20	1	3	7	7	2	461	286	139	146	148
115	BREITENBRUNN	74	-	73	43	25	4	1	-	367	164	99	61	155
116	BUERGSTADT, M.	99	-	98	68	7	11	11	1	1741	460	213	187	910
117	COLLENBERG	80	7,0-	79	63	7	4	2	3	1663	349	151	163	843
118	DORFPROZELTEN	47	2,1-	46	43	-	3	-	-	999	62	23	23	626
119	EICHENBUEHL	122	4,7-	117	85	22	7	1	2	1108	273	119	140	602
120	EISENBACH	52	-	50	31	5	3	7	4	944	379	223	138	494
121	EISENFELD, M.	228	1,3-	214	127	42	27	13	5	2611	1042	732	268	1120
122	ERLENBACH A. MAIN, ST.	52	3,2-	87	72	13	1	-	1	917	271	158	56	347
123	ESCHAU, M.	109	16,0	97	34	25	32	5	1	659	437	267	164	85
124	FAULBACH	160	5,9-	158	140	16	-	-	2	766	278	149	117	316
125	GROSSHEUBACH, M.	249	2,0-	204	168	20	8	4	4	1843	685	407	194	714
126	GROSSWALLSTADT	92	1,1-	91	41	15	16	18	1	1405	647	497	95	519
127	HAMBRUNN	11	-	10	-	-	-	-	-	404	174	96	77	210
128	HAUSEN	79	17,9	75	43	16	9	4	3	786	339	207	113	376
129	HEPPDIEL	33	-	30	8	11	1	6	4	483	270	191	77	191
130	HOBACH	61	10,9	52	31	16	4	1	-	496	141	77	57	285
131	KIRCHZELL, M.	129	3,0-	92	69	9	7	6	1	1303	238	162	69	911
132	KLEINHEUBACH, M.	59	4,8-	57	24	17	8	7	1	3349	417	207	186	2747
133	KLEINWALLSTADT, M.	94	2,2	90	56	9	14	7	4	2016	561	360	170	1192
134	KLINGENBERG A. MAIN, ST.	20	16,7-	17	16	1	-	-	-	342	30	0	0	204
135	LAUDENBACH	36	-	34	21	9	4	-	-	601	110	47	46	368
136	LEIDERSBACH	379	0,5	352	223	82	31	12	4	2096	931	587	270	785
137	MAINBULLAU	26	3,7-	21	2	3	3	9	4	440	270	162	102	123
138	MECHENHARD	54	3,6-	52	32	12	4	2	2	418	254	176	57	125
139	MILTENBERG, ST.	57	6,6-	52	36	4	3	3	6	3350	288	106	113	2610
140	MOEMLINGEN	315	6,5-	311	247	40	11	10	3	1845	579	468	64	705
141	MOENCHBERG, M.	110	10,6-	108	54	23	14	11	6	1803	684	461	198	1009
142	NEUENBUCH	78	4,0	72	51	16	1	2	2	501	195	117	73	286
143	NEUNKIRCHEN	69	2,8-	64	12	12	14	20	6	756	589	407	154	137
144	NIEDERBERG	200	1,5	198	125	29	24	14	6	1568	926	795	32	341
145	OBERNBURG A. MAIN, ST.	49	5,8-	48	10	7	10	12	9	1717	748	514	161	725
146	OTTORFSZELL	14	-	10	1	-	2	1	6	364	176	63	112	168
147	PREUNSCHE	47	-	45	5	9	14	14	3	837	400	218	180	398
148	REICHARTSHAUSEN	29	-	24	6	-	2	4	12	746	376	234	140	321
149	RICHELBAACH	56	-	55	14	10	15	6	8	695	481	353	125	169
150	RIEDERN	37	11,9-	36	16	6	1	5	8	541	356	234	119	144
151	RCHELLBACH	55	5,9-	94	29	22	22	14	7	1291	739	573	137	491
152	ROELLFELD	104	5,5-	103	72	22	4	3	2	902	351	171	125	465
153	RUEDENAU	45	-	42	29	10	1	2	2	432	84	42	34	270
154	SCHIPPACH	33	-	29	6	1	5	7	10	633	382	231	147	205
155	SCHMACHTENBERG	44	4,3-	43	7	9	21	5	1	562	299	184	109	221
156	SCHNEEBERG, M.	125	-	122	90	26	5	1	-	1086	201	74	118	715

Schl. Nr.	Gemeinde	Industrie			Handwerk		Bauhauptgewerbe		Bautätigkeit und Wohnungswesen				Einzelhandel	
		Betriebe mit 10 u. mehr Beschäftigten	Beschäftigte	Geleistete Arbeiterstunden 1972	Betriebe am 31. März 1968	Beschäftigte am 30. Sept. 1967	Betriebe	Beschäftigte	Fertiggestellte		Bestand an		Arbeitsstätten	Beschäftigte
									Wohngebäude	Wohnungen	Wohngebäude	Wohnungen		
		Monatsdurchschnitt 1972		1000	88	89	am 30. Juni 1972		1971		am 31. Dez. 1971		am 30. Sept. 1968	
85	86	87	90	91			92	93	94	95	96	97		
677	NGCH LKR. MAIN-SPESSART													
168	OBERSFELD	-	-	-	7	10	1	-	-	123	153	1	-	
169	OBERSINN, M.	-	-	-	23	80	1	-	1	278	377	11	23	
170	PARTENSTEIN	6	261	400	31	102	2	8	16	537	868	32	62	
171	PFLOCHSBACH	-	-	-	6	132	3	127	4	91	125	2	-	
172	RECHTENBACH	-	-	-	15	44	1	-	1	268	352	7	11	
173	RETTERSFELD	-	-	-	3	4	-	-	1	79	100	4	5	
174	RETZBACH, M.	2	-	-	25	97	2	6	13	388	616	9	16	
175	RETZSTACT	-	-	-	18	55	2	-	5	304	384	7	11	
176	REUCHELHEIM	-	-	-	5	5	1	-	-	107	130	2	-	
177	RIENECK, ST.	2	-	-	31	134	1	-	6	530	873	21	46	
178	RODEN	-	-	-	9	35	1	-	1	112	129	2	-	
179	ROETTACH	-	-	-	7	43	1	-	-	74	86	1	-	
180	ROHRBACH	-	-	-	3	5	-	-	1	87	108	2	-	
181	ROTHENFELS, ST.	1	-	-	24	65	-	-	1	277	382	10	19	
182	SCHOLLBRUNN	1	-	-	11	55	1	-	3	174	214	7	9	
183	SCHONDERFELD	-	-	-	-	-	-	-	-	26	44	1	-	
184	SCHWEBENRIED	-	-	-	10	49	1	-	2	169	201	5	15	
185	STADELHOFEN	-	-	-	-	-	-	-	-	39	46	1	-	
186	STEINFELD	3	98	172	28	100	4	46	5	377	500	11	22	
187	STEINMARK	-	-	-	2	-	1	-	4	89	117	4	5	
188	STETTEN	1	-	-	23	91	2	-	2	236	325	13	17	
189	THUENGEN, M.	4	165	265	24	137	1	-	1	294	459	18	38	
190	TIEFENTHAL	-	-	-	2	-	-	-	1	108	123	3	6	
191	TRENNFELD	1	-	-	10	32	2	-	1	205	273	3	5	
192	UNTERWITTBACH	-	-	-	2	-	-	-	2	44	50	1	-	
193	URSPRINGEN	1	-	-	15	39	2	-	4	249	338	3	9	
194	WALDZELL	-	-	-	1	-	-	-	2	82	104	4	5	
195	WEICKERSGRUBEN	-	-	-	1	-	-	-	1	48	61	4	5	
196	WERNFELD	3	92	127	22	103	5	9	5	263	400	9	28	
197	WEYERSFELD	-	-	-	11	30	1	-	-	70	82	1	-	
198	WIESEN	1	-	-	20	94	2	-	4	249	345	5	10	
199	WIESENFELD	3	47	69	16	83	2	-	2	258	339	4	7	
200	WIESTHAL	4	154	221	24	56	1	-	4	341	456	18	21	
201	WINDHEIM	-	-	-	4	9	-	-	1	117	167	2	-	
202	WOLFSMUESTER	-	-	-	3	6	-	-	6	81	115	1	-	
203	ZELLINGEN	2	-	-	55	246	3	66	3	723	1118	34	88	
204	ZIMMERN	-	-	-	7	15	-	-	2	102	135	3	4	
444	GEMEINDEFREIE GEBIETE	-	-	-	-	-	-	-	-	-	-	-	-	
	INSGESAMT	153	14825	21749	1771	8265	134	2482	376	783	25042	38843	1009	2837

676 LKR. MILTENBERG														
111	ALTENBUCH	2	-	-	11	35	1	-	-	241	278	14	28	
112	AMORBACH, ST.	6	636	1064	74	374	3	36	4	750	1423	54	136	
113	BEUFEN	-	-	-	1	-	-	-	-	38	39	1	-	
114	BOXBUNN I. ODENWALD	-	-	-	-	-	-	-	1	33	40	1	-	
115	BREITENBRUNN	-	-	-	6	12	-	2	3	125	159	7	10	
116	BUERGSTADT, M.	6	564	923	54	357	3	28	19	719	1204	22	117	
117	COLLENBERG	8	919	1277	28	107	1	-	7	537	816	17	40	
118	CCRFPROZELTEN	4	194	324	31	108	3	37	3	376	565	16	21	
119	EICHENBUEHL	1	-	-	20	85	3	29	7	353	502	13	32	
120	EISENBACH	3	73	105	20	137	3	17	11	376	633	15	26	
121	ELSENFELD, M.	8	426	642	77	436	9	71	19	1162	2146	44	104	
122	EPLENBACH A. MAIN, ST.	8	6757	9959	52	275	3	65	14	944	2053	52	149	
123	ESCHAU, M.	2	-	-	42	207	4	88	17	359	551	28	54	
124	FAULBACH	3	281	496	27	93	2	-	7	402	632	21	44	
125	GROSSHEUBACH, M.	7	314	425	54	198	4	37	16	908	1486	47	94	
126	GROSSWALLSTADT	13	758	1174	32	123	2	-	16	598	972	21	47	
127	HAMBRUNN	-	-	-	-	-	-	-	-	11	13	-	-	
128	HAUSEN	1	-	-	13	37	-	-	2	281	359	9	14	
129	HEPPDIEL	-	-	-	2	-	-	-	4	62	79	5	7	
130	HORBACH	1	-	-	8	23	-	-	3	146	239	6	9	
131	KIRCHZELL, M.	1	-	-	33	106	3	21	9	326	509	15	28	
132	KLEINHEUBACH, M.	7	663	1039	36	165	5	68	11	550	949	24	57	
133	KLEINWALLSTADT, M.	9	781	1082	68	270	4	49	12	516	1580	34	78	
134	KLINGENBERG A. MAIN, ST.	9	355	525	53	318	5	115	6	473	950	51	142	
135	LAUDENBACH	-	-	-	27	160	3	40	10	245	405	7	24	
136	LEIDERSBACH	17	802	1120	48	267	3	34	20	896	1188	27	65	
137	MAINBULLAU	-	-	-	-	-	-	-	1	27	30	1	-	
138	MECKENHARD	2	-	-	7	34	-	-	7	226	336	5	10	
139	MILTENBERG, ST.	19	1431	2184	160	1477	9	427	42	1561	3032	134	504	
140	MOEMLINGEN	10	711	950	44	168	2	-	11	788	1148	25	63	
141	MCENBERG, M.	2	-	-	35	177	1	-	9	408	554	13	30	
142	NEUENBUCH	-	-	-	-	-	-	-	1	89	111	1	-	
143	NEUNKIRCHEN	-	-	-	11	40	2	-	4	51	109	4	6	
144	NIEDERNBERG	6	371	596	31	111	5	43	9	536	828	15	34	
145	OBERNBURG A. MAIN, ST.	9	521	704	65	660	5	174	37	818	1426	48	215	
146	OTTORFSZELL	-	-	-	1	-	-	-	1	22	24	1	-	
147	PREUNSCHEN	1	-	-	1	-	-	-	3	64	73	1	-	
148	REICHARTSHAUSEN	-	-	-	1	-	-	-	1	35	36	2	-	
149	RICHELBACH	-	-	-	9	32	1	-	1	89	102	4	4	
150	RIEDERN	2	-	-	4	18	-	-	-	106	147	2	-	
151	RELLBACH	2	-	-	15	123	1	-	7	261	306	8	16	
152	ROELLFELD	2	-	-	25	62	1	-	11	354	524	18	27	
153	RUEDENAU	2	-	-	16	43	1	-	2	162	222	5	8	
154	SCHIPPACH	-	-	-	3	25	1	-	1	40	45	5	6	
155	SCHMACHTENBERG	1	-	-	2	-	-	-	1	84	99	3	5	
156	SCHNEEBERG, M.	3	122	147	24	58	1	-	9	337	520	13	22	
157	SCHMERAU	3	111	162	15	36	1	-	2	173	252	6	12	
158	STACTPROZELTEN, ST.	2	-	-	24	74	2	-	5	220	338	17	34	
159	STREIT	-	-	-	2	-	-	-	1	62	76	2	-	
160	SULZBACH A. MAIN, M.	12	864	1209	62	400	4	136	24	1000	1628	43	87	
161	TRENNFURT	3	1288	1907	34	147	3	46	8	445	778	16	33	
162	UMPFENBACH	-	-	-	6	39	2	-	2	74	103	3	4	
163	WATTERBACH	-	-	-	2	-	-	-	3	71	79	-	-	

Schl. Nr.	Gemeinde	Fremdenverkehr		Baulandverkehr				Kommunale Finanzen					
		Gästebetten am 1. April 1972	im Fremdenverkehrsjahr 1971/72	Baulandveräußerungen 1971		Gemeindesteueraufkommen 1972				Schlüsselzuweisungen für die Gemeinden 1973	Steuereinnahmekraft 1972		Realsteuerkraft 1972
				Fälle	Fläche	Kaufpreis		insgesamt	darunter				



Schl. Nr.	Gemeinde	Gesundheitswesen				Schulwesen								Schl. Nr.	
		Kranken- häuser	Planmäßige Krankbetten			Volksschulen			Realschulen			Gymnasien			
			ins- gesamt	und zwar in		Schu- len	Schüler	Lehrer	Schu- len	Schüler	Lehrer	Schu- len	Schüler		Lehrer
				Akut- kranken- häusern	öffentlichen Krank- en- häusern										
am 31. Dezember 1972				am 1. Oktober 1972											
29	30	31	32	33	34	35	36	37	38	39	40	41			
676	NOCH LKR. MILTENBERG	-	-	-	-	-	-	-	-	-	-	-	-		
164	WECKBACH	-	-	-	-	-	-	-	-	-	-	-	-		
165	WEILBACH, M.	-	-	-	1	209	7	-	-	-	-	-	-		
166	WENSCHDORF	-	-	-	-	-	-	-	-	-	-	-	-		
167	WILDENSEE	-	-	-	-	-	-	-	-	-	-	-	-		
168	WINDISCHBUCHEN	-	-	-	-	-	-	-	-	-	-	-	-		
169	WOERTH A.MAIN, ST.	-	-	-	1	548	16	-	-	-	-	-	-		
444	GEMEINDEFREIE GEBIETE	-	-	-	-	-	-	-	-	-	-	-	-		
	INSGESAMT	3	316	316	316	34	15591	463	5	1812	71	4	2348	108	
673	LKR. RHÖN-GRABFELD														
111	ALSLEBEN	-	-	-	-	-	-	-	-	-	-	-	-	-	
112	AUB	-	-	-	-	-	-	-	-	-	-	-	-	-	
113	AUBSTADT	-	-	-	1	275	9	-	-	-	-	1	823	41	
114	BAD NEUSTADT A.D.S., ST	7	937	215	375	3	1758	59	1	818	32	1	823	41	
115	BAHRA	-	-	-	-	-	-	-	-	-	-	-	-	-	
116	BASTHEIM	-	-	-	-	1	349	11	-	-	-	-	-	-	
117	BISCHOFSCHEIM A.D.RH.ST	-	-	-	-	1	623	19	-	-	-	-	-	-	
118	BREITENSEE	-	-	-	-	1	330	8	-	-	-	1	82	9	
119	BRENDLORENZEN	-	-	-	-	-	-	-	-	-	-	-	-	-	
120	BURGWALLBACH	-	-	-	-	-	-	-	-	-	-	-	-	-	
121	EICHENHAUSEN	-	-	-	-	-	-	-	-	-	-	-	-	-	
122	EUSSENHAUSEN	-	-	-	-	-	-	-	-	-	-	-	-	-	
123	FLADUNGEN, ST.	-	-	-	-	1	327	9	-	-	-	-	-	-	
124	FRANKENHEIM	-	-	-	-	-	-	-	-	-	-	-	-	-	
125	GOLLMUTHHAUSEN	-	-	-	-	-	-	-	-	-	-	-	-	-	
126	GROSSBARDORF	-	-	-	-	1	674	22	-	-	-	-	-	-	
127	GROSSEIBSTADT	-	-	-	-	-	-	-	-	-	-	-	-	-	
128	HASELBACH I.O.RHOEN	-	-	-	-	-	-	-	-	-	-	-	-	-	
129	HAUSEN	-	-	-	-	1	120	4	-	-	-	-	-	-	
130	HENDUNGEN	-	-	-	-	1	141	4	-	-	-	-	-	-	
131	HERBSTADT	-	-	-	-	1	-	-	-	-	-	-	-	-	
132	HEUFURT	-	-	-	-	-	-	-	-	-	-	-	-	-	
133	HEUSTREU	-	-	-	-	-	-	-	-	-	-	-	-	-	
134	HOECHHEIM	-	-	-	-	1	444	13	-	-	-	-	-	-	
135	HOHENROTH	-	-	-	-	1	335	10	-	-	-	-	-	-	
136	HOLLSTADT	-	-	-	-	-	-	-	-	-	-	-	-	-	
137	IRMELSHAUSEN	-	-	-	-	-	-	-	-	-	-	-	-	-	
138	JUNKERSHAUSEN	-	-	-	-	-	-	-	-	-	-	-	-	-	
139	KLEINBARDORF	-	-	-	-	-	-	-	-	-	-	-	-	-	
140	KLEINEIBSTADT	-	-	-	-	-	-	-	-	-	-	-	-	-	
141	KOENIGSHOFEN I.GR., ST.	2	176	120	120	2	1269	39	2	424	19	1	575	28	
142	MELLRICHSTADT, ST.	1	131	131	131	2	1023	33	1	353	17	1	501	20	
143	MERKERSHAUSEN	-	-	-	-	-	-	-	-	-	-	-	-	-	
144	MITTELSTREU	-	-	-	-	-	-	-	-	-	-	-	-	-	
145	MUEHLFELD	-	-	-	-	-	-	-	-	-	-	-	-	-	
146	NIEDERLAUER	-	-	-	-	-	-	-	-	-	-	-	-	-	
147	NORDHEIM V.D.RHOEN	-	-	-	-	1	437	17	-	-	-	-	-	-	
148	OBEREBERSBACH	-	-	-	-	1	500	16	-	-	-	-	-	-	
149	OBERELSBACH, M.	-	-	-	-	1	159	4	-	-	-	-	-	-	
151	OBERSTREU	-	-	-	-	-	-	-	-	-	-	-	-	-	
152	OBERWEISSENBRUNN	-	-	-	-	-	-	-	-	-	-	-	-	-	
153	OSTHEIM V.D.RHOEN, ST.	-	-	-	-	2	644	19	-	-	-	-	-	-	
154	OTTELMANNSHAUSEN	-	-	-	-	-	-	-	-	-	-	-	-	-	
155	RAPPERSHAUSEN	-	-	-	-	-	-	-	-	-	-	-	-	-	
156	ROEDELMAIER	-	-	-	-	-	-	-	-	-	-	-	-	-	
157	ROTH	-	-	-	-	-	-	-	-	-	-	-	-	-	
158	ROTHAUSEN	-	-	-	-	-	-	-	-	-	-	-	-	-	
159	RUEDENSCHWINDEN	-	-	-	-	-	-	-	-	-	-	-	-	-	
160	SAAL A.D.SAALE, M.	-	-	-	-	1	312	9	-	-	-	-	-	-	
161	SALZ	-	-	-	-	1	283	8	-	-	-	-	-	-	
162	SANDBERG	-	-	-	-	1	490	16	-	-	-	-	-	-	
163	SCHOENAU A.D.BREND	-	-	-	-	1	259	8	-	-	-	-	-	-	
164	SERRFELD	-	-	-	-	-	-	-	-	-	-	-	-	-	
165	SONDERNAU	-	-	-	-	-	-	-	-	-	-	-	-	-	
166	SONDHEIM	-	-	-	-	-	-	-	-	-	-	-	-	-	
167	SONDHEIM V.D.RHOEN	-	-	-	-	-	-	-	-	-	-	-	-	-	
168	STERNBERG I.GRABFELD	-	-	-	-	-	-	-	-	-	-	-	-	-	
169	STETTEN	-	-	-	-	-	-	-	-	-	-	-	-	-	
170	STOCKHEIM	-	-	-	-	1	60	2	-	-	-	-	-	-	
171	STRAHLUNGEN	-	-	-	-	-	-	-	-	-	-	-	-	-	
172	SULZDORF A.D.LEDERH.	-	-	-	-	-	-	-	-	-	-	-	-	-	
173	SULZFELD	-	-	-	-	-	-	-	-	-	-	-	-	-	
174	TRAPPSTADT, M.	-	-	-	-	-	-	-	-	-	-	-	-	-	
175	UNSLIBEN	-	-	-	-	-	-	-	-	-	-	-	-	-	
176	UNTEREBERSBACH	-	-	-	-	-	-	-	-	-	-	-	-	-	
177	UNTERELSBACH	-	-	-	-	-	-	-	-	-	-	-	-	-	
178	UNTERWEISSENBRUNN	-	-	-	-	-	-	-	-	-	-	-	-	-	
179	WALTERSHAUSEN	-	-	-	-	-	-	-	-	-	-	-	-	-	
180	WARGOLSHAUSEN	-	-	-	-	-	-	-	-	-	-	-	-	-	
181	WECHTERS WINKEL	-	-	-	-	-	-	-	-	-	-	-	-	-	
182	WILLMARS	-	-	-	-	-	-	-	-	-	-	-	-	-	
183	WOLLBACH	-	-	-	-	1	297	8	-	-	-	-	-	-	
184	WUELFERSHAUSEN/SAALE	-	-	-	-	-	-	-	-	-	-	-	-	-	
185	ZIMMERAU	-	-	-	-	-	-	-	-	-	-	-	-	-	
444	GEMEINDEFREIE GEBIETE	-	-	-	-	-	-	-	-	-	-	-	-	-	
	INSGESAMT	10	1244	466	626	28	11109	347	4	1595	68	4	1981	98	

678 LKR. SCHWEINFURT														
111	ABERSFELD	-	-	-	-	-	-	-	-	-	-	-	-	-
112	ALTENMUNSTER	-	-	-	-	-	-	-	-	-	-	-	-	-
113	ALTMANNSDORF	-	-	-	-	-	-	-	-	-	-	-	-	-
114	BALLINGSHAUSEN	-	-	-	-	-	-	-	-	-	-	-	-	-
115	BERGRHEINFELD	-	-	-	-	2	1043	32	-	-	-	-	-	-

Erwerbs- tätige ins- gesamt	Erwerbstätigkeit										Bevölkerung mit über- wiegendem Lebens- unterhalt durch eige- ne Rente und dgl.	Berufspendler				Ausbildungs- pendler		Schl. Nr.	
	davon im Wirtschaftsbereich					davon nach der Stellung im Beruf						Aus- pendler	Ein- pendler	Aus- pendler	Ein- pendler				
	Land- u. Forst- wirt- schaft	Produ- zierendes Gewerbe	Handel und Verkehr	Sonstiger Bereich (Dienst- leistungen)	Selb- ständige	Mithel- fende Familien- ange- hörige	Beamte	Ange- stellte (einschl. kaufm. Lehrlinge)	Arbeiter (einschl. gewerb- l. Lehrlinge)	Berufspendler						Ausbildungs- pendler			
										Aus- pendler						Ein- pendler	Aus- pendler		Ein- pendler
am 27. Mai 1970																			
42	43	44	45	46	47	48	49	50	51	52	53	54	55	56					
204	64	106	12	22	28	38	7	20	111	58	113	15	70	16	164				
635	44	411	85	95	61	50	21	123	380	251	343	123	118	40	165				
107	82	13	5	7	23	57	3	6	18	32	21	5	35	45	166				
141	44	59	22	16	17	20	2	4	98	31	72	3	50	-	167				
86	56	17	6	7	22	37	4	5	18	26	22	1	14	-	168				
1687	21	1278	163	225	138	66	61	358	1064	524	1062	400	112	40	169				
	-	-	-	-	-	-	-	-	-	-	-	-	-	-	444				
46554	3143	31529	4951	6931	4507	3304	2111	9162	27470	14919	22489	17651	4979	4382					
247	124	82	16	25	6														







Schl. Nr.	Gemeinde	Gesundheitswesen				Schulwesen								
		Kranken- häuser	Planmäßige Krankenbetten			Volksschulen			Realschulen			Gymnasien		
			ins- gesamt	und zwar in		Schu- len	Schüler	Lehrer	Schu- len	Schüler	Lehrer	Schu- len	Schüler	Lehrer
				Akut- kranken- häuser	öffentlichen Kranken- häuser									
am 31. Dezember 1972				am 1. Oktober 1972										
29	30	31	32	33	34	35	36	37	38	39	40	41		
678	NOCH LKR. SCHWEINFURT	-	-	-	-	-	-	-	-	-	-	-	-	
116	BIRNFELD	-	-	-	-	-	-	-	-	-	-	-	-	
117	BISCHWIND	-	-	-	-	-	-	-	-	-	-	-	-	
118	BREBERSDORF	-	-	-	-	-	-	-	-	-	-	-	-	
119	BREITBACH	-	-	-	-	-	-	-	-	-	-	-	-	
120	BRUENNSTADT	-	-	-	-	-	-	-	-	-	-	-	-	
121	BURGHAUSEN	-	-	-	-	-	-	-	-	-	-	-	-	
122	DINGOLSHAUSEN	-	-	-	-	-	-	-	-	-	-	-	-	
123	DITTELBRUNN	-	-	-	1	716	21	-	-	-	-	-	-	
124	DONNERSDORF	-	-	-	1	113	3	-	-	-	-	-	-	
125	EBERTSHAUSEN	-	-	-	-	-	-	-	-	-	-	-	-	
126	ECKARTSHAUSEN	-	-	-	-	-	-	-	-	-	-	-	-	
127	ESSEBACH	-	-	-	1	129	3	-	-	-	-	-	-	
128	EUERBACH	-	-	-	1	239	6	-	-	-	-	-	-	
129	FORST	-	-	-	-	-	-	-	-	-	-	-	-	
130	FRANKENWINHEIM	-	-	-	-	-	-	-	-	-	-	-	-	
131	FUCHSSTADT	-	-	-	-	-	-	-	-	-	-	-	-	
132	GELDERSHEIM	-	-	-	1	429	15	-	-	-	-	-	-	
133	GERNACH	-	-	-	-	-	-	-	-	-	-	-	-	
134	GEROLZHOFFEN, ST.	1	166	166	166	1043	30	1	601	23	-	-	-	
135	GOCHSHEIM	-	-	-	2	1064	32	-	-	-	-	-	-	
136	GRAFENRHEINFELD	-	-	-	1	244	9	-	-	-	-	-	-	
137	GRESSTHAL	-	-	-	-	-	-	-	-	-	-	-	-	
138	GRETTSTADT	-	-	-	1	160	3	-	-	-	-	-	-	
139	HAMBACH	-	-	-	-	-	-	-	-	-	-	-	-	
140	HANDTHAL	-	-	-	-	-	-	-	-	-	-	-	-	
141	HAUSEN	-	-	-	-	-	-	-	-	-	-	-	-	
142	HEIDENFELD	-	-	-	-	-	-	-	-	-	-	-	-	
143	HERGOLSHAUSEN	-	-	-	-	-	-	-	-	-	-	-	-	
144	HERLHEIM	-	-	-	-	-	-	-	-	-	-	-	-	
145	HESSELBACH	-	-	-	-	-	-	-	-	-	-	-	-	
146	HIRSCHFELD	-	-	-	-	-	-	-	-	-	-	-	-	
147	HOLZHAUSEN	-	-	-	-	-	-	-	-	-	-	-	-	
148	HUNDELSHAUSEN	-	-	-	-	-	-	-	-	-	-	-	-	
149	KAISTEN	-	-	-	-	-	-	-	-	-	-	-	-	
150	KOLITZHEIM	-	-	-	1	126	3	-	-	-	-	-	-	
151	LINDACH	-	-	-	-	-	-	-	-	-	-	-	-	
152	LDEFFELSTERZ	-	-	-	-	-	-	-	-	-	-	-	-	
153	LUELSFELO	-	-	-	1	126	4	-	-	-	-	-	-	
154	MAILES	-	-	-	-	-	-	-	-	-	-	-	-	
155	MAINBERG	-	-	-	-	-	-	-	-	-	-	-	-	
156	MARKSTEINACH	-	-	-	-	-	-	-	-	-	-	-	-	
157	MICHELAU I. STEIGERWALD	-	-	-	1	141	3	-	-	-	-	-	-	
158	MOENCHSTOCKHEIM	-	-	-	-	-	-	-	-	-	-	-	-	
159	MUEHLHAUSEN	-	-	-	-	-	-	-	-	-	-	-	-	
160	NIEDERWERRN	-	-	-	1	670	20	-	-	-	-	-	-	
161	OBACH	-	-	-	-	-	-	-	-	-	-	-	-	
162	OBEREUERHEIM	-	-	-	-	-	-	-	-	-	-	-	-	
163	OBERLAURINGEN	-	-	-	-	-	-	-	-	-	-	-	-	
164	OBERSCHWARZACH, M.	-	-	-	1	197	6	-	-	-	-	-	-	
165	OBERSPIESHEIM	-	-	-	-	-	-	-	-	-	-	-	-	
166	OBERRWERN	-	-	-	-	-	-	-	-	-	-	-	-	
167	PFAENDHAUSEN	-	-	-	-	-	-	-	-	-	-	-	-	
168	POPPEHAUSEN	-	-	-	1	545	16	-	-	-	-	-	-	
169	REICHMANNSHAUSEN	-	-	-	-	-	-	-	-	-	-	-	-	
170	ROETHLEIN	-	-	-	1	270	9	-	-	-	-	-	-	
171	RUEGSHOFEN	-	-	-	-	-	-	-	-	-	-	-	-	
172	RUETSCHENHAUSEN	-	-	-	-	-	-	-	-	-	-	-	-	
173	SCHALLFELO	-	-	-	-	-	-	-	-	-	-	-	-	
174	SCHONUNGEN	-	-	-	2	1050	30	-	-	-	-	-	-	
175	SCHWANFELD	-	-	-	2	861	24	-	-	-	-	-	-	
176	SCHWEBHEIM	-	-	-	1	190	5	-	-	-	-	-	-	
177	SCHWEMMELSBACH	-	-	-	-	-	-	-	-	-	-	-	-	
178	SENNFELD	-	-	-	2	619	21	-	-	-	-	-	-	
179	SIEGENDORF	-	-	-	-	-	-	-	-	-	-	-	-	
180	SOEMMERSDORF	-	-	-	-	-	-	-	-	-	-	-	-	
181	STADTLAURINGEN, M.	-	-	-	1	628	19	-	-	-	-	-	-	
182	STAMMHEIM	-	-	-	1	124	4	-	-	-	-	-	-	
183	SULZHEIM	-	-	-	1	378	11	-	-	-	-	-	-	
184	THEILHEIM	-	-	-	-	-	-	-	-	-	-	-	-	
185	TRAUSTADT	-	-	-	1	410	13	-	-	-	-	-	-	
186	UECHTELHAUSEN	-	-	-	1	606	19	-	-	-	-	-	-	
187	UNTEREUERHEIM	-	-	-	-	-	-	-	-	-	-	-	-	
188	UNTERSPIESHEIM	-	-	-	1	369	12	-	-	-	-	-	-	
189	VOEGNITZ	-	-	-	-	-	-	-	-	-	-	-	-	
190	WALDOLSHAUSEN	-	-	-	1	136	3	-	-	-	-	-	-	
191	WALDSACHSEN	-	-	-	-	-	-	-	-	-	-	-	-	
192	WASSERLOSEN	-	-	-	-	-	-	-	-	-	-	-	-	
193	WERNECK	4	791	275	791	3	1521	44	-	-	-	-	-	
194	WETTRINGEN	-	-	-	-	-	-	-	-	-	-	-	-	
195	WETZHAUSEN	-	-	-	-	-	-	-	-	-	-	-	-	
196	WIPFELD	-	-	-	-	-	-	-	-	-	-	-	-	
197	WUELFERSHAUSEN	-	-	-	1	624	19	-	-	-	-	-	-	
198	ZELLITZHEIM	-	-	-	1	175	4	-	-	-	-	-	-	
199	ZELL	-	-	-	-	-	-	-	-	-	-	-	-	
444	GEW. INDEFREIE GEBIETE	-	-	-	-	-	-	-	-	-	-	-	-	
	INSGESAMT	5	957	441	957	38	14946	443	1	601	23	-	-	

679 LKR. WÜRZBURG

111	ACHOLSHAUSEN	-	-	-	-	-	-	-	-	-	-	-	-
112	ALBERTSHAUSEN	-	-	-	-	-	-	-	-	-	-	-	-
113	ALLERSHEIM, M.	-	-	-	-	-	-	-	-	-	-	-	-
114	AUB, ST.	-	-	-	1	305	8	-	-	-	-	-	-
115	AUFSTETTEN	-	-	-	-	-	-	-	-	-	-	-	-
116	BALDERSHEIM	-	-	-	-	-	-	-	-	-	-	-	-

Erwerbs- tätige ins- gesamt	Erwerbstätigkeit										Bevölkerung mit über- wiegendem Lebens- unterhalt durch eige- ne Rente und dgl.	Berufspendler		Ausbildungs- pendler		Schl. Nr.
	davon im Wirtschaftsbereich					davon nach der Stellung im Beruf						Aus- pendler	Ein- pendler	Aus- pendler	Ein- pendler	
	Land- u. Forst- wirt- schaft	Produ- zierendes Gewerbe	Handel und Verkehr	Sonstiger Bereich (Dienst- leistungen)	Selb- ständige	Mithel- fende Familien- ange- hörige	Beamte	Ange- stellte (einschl. kaufm. Lehrlinge)	Arbeiter (einschl. gewerbl. Lehrlinge)	Aus- pendler						
												42	43	44	45	

am 27. Mai 1970															
42	43	44	45	46	47	48	49	50	51	52	53	54	55	56	
184	55	62	11	56	23	46	3	31	81	183	73	9	71	-	116
105	53	35	12	5	24	35	1	6	39	32	41	1	43	-	117
149	45	75	16	13	15	35	5	15	79	34	97	1	73	-	118
109	70	22	7	10	33	47	3	5	21	28	26	1	-	-	119
120	84	23	6	7	28	62	3	6	21	43	28	7	39	-	120
99	44	42	3	10	18	32	3	3	43	37	43	-	31	16	121
388	134	178	31	45	74	93	11	43	167	119	150	56	81	21	122
846	34	472	158	182	83	33	65	312	353	216	704	44	129	162	123
490	223	179	44	44	116	127	12	42	193	136	169	58	149	20	124
173	74	62	14	23	28	55	6	15	69	56	74	2	68	19	125
149	33	84	14	18	20	18	5	21	85	45	95	16	68	-	126
598	236	221	71	70	115	162	22	83	216	174	260	32	117	33	127
552	93	292	81	86	59	71	25	118	279	150	380	4	115	114	128
318	68	164	35	51	28	47	10	59	174	94	206	1	105	68	129
332	115	139	31	47	62	74	14	36	146	99	154	17	66	113	130
84	45	24	6	9	14	30	2	16	22	26	32	1	33	66	131
968	192	506	124	146	91	142	40	210	485	278	647	35	70	111	132
199	73	97	12	17	36	41	8	14	100	45	111	2	121	-	133
2433	115	1133	480	705	320	172	206	685	1050	888	689	928	132	415	134
2440	307	1369	403	361	257	247	93	660	1183	702	1540	269	183	253	135
1240	164	726	193	157	102	118	43	307	670	312	881	35	154	55	136
272	105	129	15	23	54	63	10	32	113	68	117	14	96	6	137
928	225	486	116	101	128	187	36	131	446	251	530	24			



Schl. Nr.	Gemeinde	Land- und Forstwirtschaft													Schl. Nr.
		Land- und forstwirtschaftliche Betriebe 1972								Bodennutzung 1972					
		insgesamt	Zu- bzw. Abnahme (-) gegenüber 1971 in %	darunter landwirtschaftliche Betriebe						Gesamtwirtschaftsfläche	Landwirtschaftlich genutzte Fläche	darunter		Waldflächen	
				insgesamt	davon haben eine landwirtschaftlich genutzte Fläche von ... ha				20 und mehr			Ackerland	Dauergrünland		
					0,01	2	5	10							
2	5	10	20												
57	58	59	60	61	62	63	64	65	66	67	68	69			
678	NOCH LKR. SCHWEINFURT														
116	BIRNFELD	60	1,7	57	18	10	12	16	1	453	373	316	54	16	
117	BISCHWIND	34	5,6-	33	7	8	4	11	3	377	303	263	36	48	
118	BREBERSDORF	40	5,3	39	9	6	15	9	-	378	256	233	21	83	
119	BREITBACH	37	12,1	34	10	2	6	14	2	449	310	234	69	106	
120	BRUENNSTADT	30	-	29	4	2	1	13	9	551	415	399	15	93	
121	BURGHÄUSEN	31	-	30	1	3	12	12	2	411	312	279	30	87	
122	DINGOLSHAUSEN	62	1,6-	60	6	8	18	24	4	721	640	583	45	5	
123	DITTELBRUNN	29	6,5-	26	13	-	2	9	2	338	219	168	25	76	
124	DÖNNERSDORF	124	3,1-	120	20	16	26	51	7	1735	1283	1117	144	346	
125	EBERTSHAUSEN	49	-	47	6	7	15	13	6	657	481	403	76	131	
126	ECKARTSHAUSEN	26	-	24	9	8	6	1	-	171	95	87	5	44	
127	ESSLEBEN	104	-	103	12	9	26	52	4	1238	1035	1006	23	94	
128	EUERBACH	52	2,0	49	13	5	9	15	7	641	489	455	24	94	
129	FÖRST	39	-	37	9	4	11	11	2	492	349	294	47	89	
130	FRANKENWIEHEIM	60	5,3	59	9	9	6	25	10	817	688	681	3	51	
131	FUCHSSTADT	30	-	25	8	6	1	7	3	414	226	191	31	155	
132	GELDERSHEIM	112	0,9-	111	45	10	9	36	11	1415	1036	968	53	81	
133	GERNACH	50	15,3-	49	11	12	7	14	5	599	428	409	16	117	
134	GERLZHOFFEN, ST.	66	7,0-	64	18	7	6	16	17	2250	978	884	55	903	
135	GOCHSHEIM	176	17,4-	172	82	36	22	22	10	1660	1004	832	144	338	
136	GRAFENRHEINFELD	61	9,0-	60	8	9	13	24	6	1178	877	793	63	127	
137	GRESSSTHAL	82	-	81	16	18	28	18	1	796	590	574	13	153	
138	GRETTSTADT	120	15,5-	111	24	14	20	33	20	2060	1335	1204	111	500	
139	HAMBACH	47	2,1-	41	9	3	8	16	5	584	416	376	38	78	
140	HANDTHAL	22	-	21	7	7	2	5	-	194	121	73	33	39	
141	HAUSEN	47	2,1-	45	21	-	6	18	-	624	298	220	70	227	
142	HEIDENFELD	59	18,1-	58	11	19	12	9	7	731	562	458	101	71	
143	HERGOLSHAUSEN	53	1,9-	52	9	2	18	20	3	641	527	446	70	25	
144	HERLHEIM	65	7,1-	64	6	12	5	29	12	943	846	757	85	35	
145	HESELBACH	81	2,5	79	18	8	18	32	3	1022	689	567	114	245	
146	HIRSCHFELD	54	1,8-	53	27	14	6	2	4	456	301	261	36	68	
147	HOLZHAUSEN	40	-	37	4	2	9	21	1	710	391	348	40	260	
148	HUNDELSHAUSEN	29	-	28	10	3	5	10	-	2997	201	162	35	2708	
149	KAISTEN	39	-	37	6	6	17	8	-	365	243	211	31	88	
150	KOLITZHEIM	49	2,0-	48	5	10	10	21	2	921	759	747	2	107	
151	LINDACH	82	9,3	80	28	14	24	14	-	509	442	398	41	43	
152	LOEFFELSTERZ	46	-	43	4	8	11	20	-	758	394	293	95	299	
153	LUELS FELD	35	6,1	34	4	6	4	16	4	482	425	410	8	21	
154	MAILES	18	-	17	3	4	1	5	4	283	253	218	31	7	
155	MAINBERG	9	-	8	4	-	2	1	1	141	82	38	20	1	
156	MARKTSTEINACH	51	3,8-	43	19	3	11	7	3	674	298	203	88	266	
157	MICHELAU I. STEIGERWALD	75	6,3-	72	9	15	23	22	3	832	634	458	152	79	
158	MOENCHSTOCKHEIM	45	-	44	4	6	10	19	5	695	535	489	42	58	
159	MUEHLHAUSEN	35	-	33	10	2	6	11	4	418	313	296	14	46	
160	NIEDERWERRN	30	-	30	9	1	2	10	8	534	415	366	23	2	
161	OBACH	42	2,3-	40	14	4	3	9	10	734	554	523	22	123	
162	OBBERUERHEIM	57	1,8-	56	19	9	13	14	1	680	459	385	63	148	
163	OBELAURINGEN	70	5,4-	69	26	12	17	12	2	889	518	471	36	213	
164	OBERSCHWARZACH, M.	117	1,7	114	26	24	23	33	8	1175	908	704	167	160	
165	OBERSPIESHEIM	42	-	41	3	5	4	21	8	636	550	521	25	13	
166	OBERRERRN	26	-	24	3	2	1	15	3	421	317	282	21	18	
167	PFAENDHAUSEN	48	4,3	45	9	9	10	15	2	472	401	373	23	8	
168	POPPEHAUSEN	247	-	226	49	12	36	95	34	5058	2629	2385	195	2079	
169	REICHMANNSHAUSEN	61	5,2	59	10	12	21	14	2	1831	447	317	128	1309	
170	ROETHLEIN	51	7,3-	50	13	8	12	10	7	554	448	415	32	30	
171	RUEGSHOFEN	19	-	18	1	-	2	11	4	340	300	273	25	10	
172	RUETSCHENHAUSEN	28	-	26	6	4	6	6	4	364	246	224	20	75	
173	SCHALLFELD	45	6,3-	44	6	4	13	14	7	645	528	471	51	68	
174	SCHONUNGEN	45	2,3	42	26	-	6	2	8	799	498	403	53	87	
175	SCHWANFELD	85	4,5-	83	34	10	12	21	6	886	669	649	17	154	
176	SCHWEBHEIM	63	17,1-	61	19	13	12	13	4	774	456	406	48	163	
177	SCHWEMMELSBACH	54	-	52	12	8	13	16	3	673	474	422	43	115	
178	SENNFELD	68	19,0-	67	26	15	17	8	1	716	477	427	25	53	
179	SIEGENDORF	38	-	36	1	4	7	20	4	736	464	363	94	231	
180	SOEMMERSDORF	41	-	37	14	3	5	13	2	415	288	264	21	98	
181	STADTLAURINGEN, M.	132	25,7	118	59	14	10	25	10	1281	812	665	135	184	
182	STAMPHEIM	90	-	89	39	24	17	9	-	431	383	284	31	7	
183	SULZHEIM	56	-	53	8	13	18	45	9	2485	1090	1007	73	121,9	
184	THEILHEIM	40	-	39	9	2	7	17	4	727	571	545	17	110	
185	TRAUSTADT	63	1,6	62	7	12	14	23	6	731	606	530	66	55	
186	UECHTELHAUSEN	49	-	39	11	1	16	11	-	652	295	235	50	288	
187	UNTEREUEHEIM	44	-	43	19	1	6	11	6	617	410	324	78	117	
188	UNTERSPIESHEIM	77	2,5-	72	16	4	8	29	15	1288	993	938	52	186	
189	VUEGNITZ	26	-	26	4	6	9	7	-	201	176	149	25	4	
190	WALDOLSHAUSEN	60	1,6-	59	8	6	4	31	10	990	774	766	3	22	
191	WALOSACHSEN	53	-	45	6	4	5	24	6	1065	702	630	67	318	
192	WASSERLOSEN	83	3,8	82	29	18	15	16	4	710	524	514	8	143	
193	WERNECK	452	1,5-	435	91	51	93	172	28	5401	4290	4113	94	448	
194	WETTRINGEN	38	-	36	2	-	7	26	1	626	456	376	74	88	
195	WETZHAUSEN	20	4,8-	19	3	-	4	6	6	754	484	441	38	239	
196	WIPFELD	76	3,8-	75	33	13	7	16	6	655	546	396	101	24	
197	WUELFERSHAUSEN	89	1,1-	86	16	13	28	29	-	1141	646	564	77	41,9	
198	ZEILITZHEIM	76	-	75	11	11	21	29	3	802	717	692	16	14	
199	ZELL	107	0,9	94	24	8	19	35	8	1380	930	748	161	259	
444	GEMEINDEFREIE GEBIETE														
	INSGESAMT	5684	2,0-	5427	1327	729	1072	1825	474	80961	53212	47215	4957	18789	

LKR. WÜRZBURG															
Schl. Nr.	Gemeinde	insgesamt	Zu- bzw. Abnahme (-) gegenüber 1971 in %	insgesamt	0,01	2	5	10	20	20 und mehr	Gesamtwirtschaftsfläche	Landwirtschaftlich genutzte Fläche	Ackerland	Dauergrünland	Waldflächen
57	58	59	60	61	62	63	64	65	66	67	68	69	70	71	72
111	ACHOLSHAUSEN	38	2,7	37	4	-	9	15	9	593	514	498	12	10	
112	ALBERTSHAUSEN	34	-	33	5	5	4	10	9	591	529	511	15	9	
113	ALLERSHEIM, M.	38	-	38	6	3	9	11	9	541	499	488	8	5	
114	AUB, ST.	28	3,4-	28	8	3	7	6	4	356	283	258	13	1	
115	AUFSTETTEN	28	-	27	5	2	5	3	7	433	346	305	34	43	
116	BALDERSHEIM	69	1,5	67	8	16	14	15	14	926	733	687	40	85	

noch: Land- und Forstwirtschaft			Nichtlandwirtschaftliche Arbeitsstätten												Schl. Nr.	
Viehbestand am 4. Dez. 1972			Arbeitsstätten		Beschäftigte		Gliederung nach ausgewählten Wirtschaftsbereichen						Auf 100 Einwohner kamen Beschäftigte			Ausgezählte Löhne und Gehälter 1969
Rindvieh		Schweine	insgesamt	weiblich	Produzierendes Gewerbe		Handel		Verkehr, Dienstleistungen		in nichtlandw. Arbeitsstätten	im Produzierenden Gewerbe				
insgesamt	darunter Milchkuhe				Arbeitsstätten	Beschäftigte	Arbeitsstätten	Beschäftigte	Arbeitsstätten	Beschäftigte						
am 27. Mai 1970													1000 DM			
70	71	72	73	74	75	76	77	78	79	80	81	82	83	84		
239	112	373	12	67	37	5	15	4	4	3	48	13	3	5		

Schl. Nr.	Gemeinde	Industrie			Handwerk		Bauhauptgewerbe		Bautätigkeit und Wohnungswesen				Einzelhandel	
		Betriebe mit 10 u. mehr Beschäftigten	Beschäftigte	Geleistete Arbeitsstunden 1972	Betriebe am 31. März 1968	Beschäftigte am 30. Sept. 1967	Betriebe	Beschäftigte	Fertiggestellte		Bestand an		Arbeitsstätten	Beschäftigte
									Wohngebäude	Wohnungen	Wohngebäude	Wohnungen		
		Monatsdurchschnitt 1972		1000			am 30. Juni 1972	1971	am 31. Dez. 1971	am 30. Sept. 1968				
85	86	87	88	89	90	91	92	93	94	95	96	97		
678	NOCH LKR. SCHWEINFURT	-	-	-	-	-	-	-	-	-	-	-	-	
116	BIRNFELD	-	-	-	8	20	-	-	1	3	87	97	2	
117	BISCHWIND	-	-	-	-	-	-	-	1	1	50	55	2	
118	BREBERSDORF	-	-	-	3	5	-	-	3	6	73	93	2	
119	BREITBACH	-	-	-	2	-	-	-	-	-	36	38	2	
120	BRUENNSTACT	-	-	-	4	4	-	-	-	-	45	50	3	
121	BURGFÄUSEN	-	-	-	2	-	-	-	3	6	51	67	3	
122	DINGOLSHAUSEN	1	-	-	13	140	1	-	5	5	176	218	5	
123	OITTELBRUNN	-	-	-	9	64	-	-	39	74	467	817	15	
124	DÖNNERSDORF	2	-	-	18	85	1	-	3	6	198	233	9	
125	EBERTSHAUSEN	-	-	-	6	18	-	-	1	2	74	88	2	
126	ECKARTSHAUSEN	-	-	-	2	-	2	-	1	2	82	92	1	
127	ESSLEBEN	-	-	-	21	78	1	-	5	9	259	356	9	
128	EUERBACH	-	-	-	14	23	-	-	7	11	278	385	12	
129	FORST	-	-	-	4	9	-	-	7	14	150	213	1	
130	FRANKENWÄHNHEIM	-	-	-	15	47	2	-	3	4	164	196	6	
131	FUCHSSTADT	-	-	-	1	-	1	-	-	-	35	47	-	
132	GELDESFELD	-	-	-	17	67	1	-	12	27	423	690	11	
133	GERNACH	-	-	-	9	17	-	-	-	1	58	109	2	
134	GEROLZHOFFEN, ST.	3	378	501	126	700	6	140	25	55	1010	2137	51	
135	GÖCHSFELD	6	306	366	54	218	6	100	38	75	1055	1986	47	
136	GRAFENRHEINFELD	1	-	-	27	70	-	-	5	15	459	890	23	
137	GRESSTHAL	1	-	-	12	20	-	-	2	3	116	139	4	
138	GRETTSTADT	1	-	-	30	88	3	28	10	19	395	598	18	
139	HAMBACH	-	-	-	12	53	1	-	15	26	316	512	10	
140	HANDTHAL	-	-	-	-	-	-	-	1	2	27	34	1	
141	HAUSEN	-	-	-	4	12	-	-	2	4	136	200	6	
142	HEIDENFELD	-	-	-	16	60	5	46	7	12	217	289	8	
143	HERGOLSHAUSEN	-	-	-	6	32	1	-	3	4	109	150	2	
144	HERLFEIM	-	-	-	5	8	-	-	-	-	108	134	1	
145	HESSELBACH	-	-	-	7	21	-	-	5	9	180	262	6	
146	HIRSCHFELD	-	-	-	6	10	-	-	2	3	113	171	5	
147	HOLZHAUSEN	-	-	-	1	-	-	-	2	4	50	60	1	
148	HUNDELSHAUSEN	-	-	-	3	12	1	-	-	1	50	57	1	
149	KAISTEN	-	-	-	3	4	-	-	1	2	55	71	1	
150	KOLITZHEIM	-	-	-	12	42	-	-	2	4	134	180	4	
151	LINDACH	-	-	-	6	10	-	-	5	9	102	133	6	
152	LOEFFELSTERZ	-	-	-	6	13	1	-	4	8	76	84	2	
153	LUELSSELD	-	-	-	6	12	-	-	1	2	85	113	2	
154	MAILES	-	-	-	-	-	-	-	-	-	26	29	1	
155	MAINBERG	-	-	-	5	11	-	-	1	2	167	300	5	
156	MARKTSTEINACH	-	-	-	12	77	2	-	4	8	149	232	6	
157	MICHAELI-STEIGERWALD	-	-	-	4	8	-	-	2	4	125	148	3	
158	MOENCHSTOCKFELD	-	-	-	3	6	-	-	4	6	74	85	4	
159	MUEHLHAUSEN	-	-	-	7	20	-	-	1	3	116	171	1	
160	NIEDERWERRN	-	-	-	34	162	1	-	5	12	759	1298	24	
161	OBACH	-	-	-	10	18	-	-	2	3	161	230	6	
162	OBEREUERHEIM	-	-	-	15	51	1	-	3	6	159	218	8	
163	OBERLAURINGEN	-	-	-	10	32	2	-	1	1	195	245	11	
164	OBERSCHWARZACH, M.	1	-	-	18	40	1	-	7	13	204	261	5	
165	OBERSPIESHEIM	-	-	-	2	-	-	-	-	-	73	86	1	
166	OBERWERRN	-	-	-	6	16	-	-	11	42	257	455	10	
167	PFAENDHAUSEN	-	-	-	-	-	-	-	3	8	111	148	4	
168	POPPEHAUSEN	3	151	238	49	182	4	80	18	33	781	1165	23	
169	REICHMANNSHAUSEN	-	-	-	4	8	1	-	-	-	96	112	2	
170	RDEHLEIN	-	-	-	17	52	3	23	4	11	325	539	7	
171	RUEGSHOFEN	-	-	-	-	-	-	-	1	1	35	45	-	
172	RUETSCHENHAUSEN	-	-	-	-	-	-	-	-	-	34	38	-	
173	SCHALLFELD	-	-	-	9	17	-	-	1	2	80	93	1	
174	SCHONUNGEN	2	-	-	38	310	4	128	13	24	651	1247	32	
175	SCHWANFELD	-	-	-	23	88	3	28	11	18	297	398	13	
176	SCHWABHEIM	3	143	205	24	86	2	-	44	65	539	864	19	
177	SCHWEMMELSBACH	-	-	-	2	-	1	-	1	1	81	100	1	
178	SENNFELD	4	474	639	46	170	5	15	20	51	652	1478	39	
179	SIEGENDORF	-	-	-	2	-	-	-	-	-	40	41	1	
180	SOEMMERSDORF	-	-	-	2	-	1	-	1	2	54	120	2	
181	STACTLAURINGEN, M.	2	-	-	26	129	1	-	5	7	313	432	18	
182	STAMMHEIM	-	-	-	7	21	1	-	2	4	164	202	6	
183	SULZHEIM	1	-	-	12	33	-	-	5	7	247	319	10	
184	TPEILHEIM	-	-	-	9	16	-	-	1	2	130	189	1	
185	TRAUSTADT	-	-	-	13	48	2	-	7	9	148	178	6	
186	UECHTELHAUSEN	-	-	-	4	8	-	-	5	8	179	247	5	
187	UNTEREUEHEIM	-	-	-	7	20	-	-	5	7	131	183	6	
188	UNTERSPIESHEIM	-	-	-	19	59	2	-	3	6	180	235	6	
189	VOEGNITZ	-	-	-	-	-	-	-	-	-	33	37	-	
190	WALDOLSHAUSEN	-	-	-	14	49	1	-	3	9	300	436	9	
191	WALDSACHSEN	-	-	-	-	-	-	-	-	-	77	98	1	
192	WASSERLOSEN	-	-	-	5	8	-	-	5	9	148	183	3	
193	WERNECK	2	-	-	79	382	2	-	30	51	1457	2127	62	
194	WETTRINGEN	-	-	-	2	-	-	-	2	2	51	56	2	
195	WETZHAUSEN	-	-	-	2	-	-	-	-	-	48	60	2	
196	WIPFELD	1	-	-	19	109	3	30	5	10	215	277	6	
197	WUELFERSHAUSEN	-	-	-	5	11	-	-	-	-	121	158	4	
198	ZEILITZHEIM	1	-	-	13	25	-	-	1	1	168	217	5	
199	ZELL	-	-	-	9	23	2	-	8	12	228	288	5	
444	GEMEINFREIE GEBIETE	-	-	-	-	-	-	-	-	-	-	-	-	
	INSGESAMT	38	2562	3603	1126	4648	82	1203	498	954	15188	29837	745	

679 LKR. WÜRZBURG														
Schl. Nr.	Gemeinde	Betriebe mit 10 u. mehr Beschäftigten	Beschäftigte	Geleistete Arbeitsstunden 1972	Betriebe am 31. März 1968	Beschäftigte am 30. Sept. 1967	Betriebe	Beschäftigte	Wohngebäude	Wohnungen	Wohngebäude	Wohnungen	Arbeitsstätten	Beschäftigte
85	86	87	88	89	90	91	92	93	94	95	96	97	98	
111	ACHOLSHAUSEN	-	-	-	6	10	-	-	-	-	76	106	3	
112	ALBERTSHAUSEN	-	-	-	8	20	-	-	-	-	84	104	-	
113	ALLERSHEIM, M.	-	-	-	2	-	-	-	1	2	71	89	3	
114	AUB, ST.	1	-	-	45	196	3	49	2	4	233	376	22	
115	AUFSTETTEN	-	-	-	1	-	-	-	2	2	42	45	2	
116	BALDERSHEIM	1	-	-	6	21	-	-	4	5	100	108	2	

Schl. Nr.	Gemeinde	Fremdenverkehr			Baulandverkehr				Kommunale Finanzen							
		Gäste-ankünfte	Gäste-übernachten	im Fremdenverkehrs-jahr 1971/72	Baulandveräußerungen 1971		Gemeindesteueraufkommen 1972			Schlüssel-zuwachsungen für die Gemeinden 1973	Steuereinnahmekraft 1972		Real-steuer-auf-brin-gungs-kraft 1972			
					Fälle	Fläche	ins-gesamt	darunter	Grund-steuer A		Grund-steuer B	Gewerbe-steuer				
		ins-gesamt	je qm	ins-gesamt	Grund-steuer A	Grund-steuer B	Gewerbe-steuer	ins-gesamt	darunter Gemeinde-anteil an der Einkommen-steuer							
98	99	100	101	102	103	104	105	106	107	108	109	110	111	112		
-	-	-	-	-	-	-	-	23	7	14	2	80	74	32	43	116
-	-	-	-	-	-	-	-	16	9	1	6	28	113	53	70	117
-	-	-	-	-	-	-	-	17	5	3	9	53	105	57	58	118
-	-	-	-	-	-	-	-	17	9	1	7	17	143	71	84	119
-	-	-	-	-	-	-	-	31	24	2	5	26	175	54	129	120
-	-	-	-	-	-	-	-	6	5	1	0	26	107	50	56	121
-	-	-	-	-	-	-	-	5	4	52	11,66	132	16	17	99	80
-	-	-	-	-	-	-	-	16	16	643	39,32	138	4	45	81	280
-	-	-	-	-	-	-	-	8	6	38	6,43	169	48	15	106	109
-	-	-	-	-	-	-	-	2	2	-	-	16	9	3	5	52
-	-	-	-	-	-	-	-	3	2	27	12,83	223	28	71	122	119
-	-	-	-	-	-	-	-	1	1	-	-	69	17	22	28	162
-	-	-	-	-	-	-	-	5	5	67	13,74	27	8	9	8	106
-	-	-	-	-	-	-	-	-	-	-	-	70	27	10	30	83
-	-	-	-	-	-	-	-	1	1	-	-	7	4	1	1	24
-	-	-	-	-	-	-	-	1	1	-	-	157	34	37	84	279
-	-	-	-	-	-	-	-	3	3	20	6,50	31				



Schl. Nr.	Gemeinde	Gesundheitswesen				Schulwesen								
		Kranken- häuser	Planmäßige Krankbetten			Volksschulen			Realschulen			Gymnasien		
			ins- gesamt	und zwar in		Schu- len	Schüler	Lehrer	Schu- len	Schüler	Lehrer	Schu- len	Schüler	Lehrer
				Akut- kranken- häuser	öffentlichen Kranken- häuser									
am 31. Dezember 1972				am 1. Oktober 1972										
29	30	31	32	33	34	35	36	37	38	39	40	41		
679	NOCH LKR. WUERZBURG	-	-	-	-	-	-	-	-	-	-	-	-	
117	BERGTHEIM	-	-	-	1	256	7	-	-	-	-	-	-	
118	BIEBEREHNEN	-	-	-	-	-	-	-	-	-	-	-	-	
119	BOETTIGHEIM	-	-	-	-	-	-	-	-	-	-	-	-	
120	BOLZHAUSEN	-	-	-	-	-	-	-	-	-	-	-	-	
121	BUCH	-	-	-	-	-	-	-	-	-	-	-	-	
122	BUETTARD, M.	-	-	-	1	226	6	-	-	-	-	-	-	
123	BURGERROTH	-	-	-	-	-	-	-	-	-	-	-	-	
124	EIBELSTADT, ST.	-	-	-	1	267	9	-	-	-	-	-	-	
125	EICHELSEE	-	-	-	-	-	-	-	-	-	-	-	-	
126	EISINGEN	-	-	-	1	408	11	-	-	-	-	-	-	
127	ERBSHAUSEN	-	-	-	-	-	-	-	-	-	-	-	-	
128	ERLABRUNN	-	-	-	-	-	-	-	-	-	-	-	-	
129	ESSFELD	-	-	-	-	-	-	-	-	-	-	-	-	
130	ESTENFELD	-	-	-	1	419	11	-	-	-	-	-	-	
131	FRICKENHAUSEN A.MAIN, M.	-	-	-	1	206	5	-	-	-	-	-	-	
132	FUCHSSTADT, M.	-	-	-	-	-	-	-	-	-	-	-	-	
133	GAUBUETTELBRUNN	-	-	-	-	-	-	-	-	-	-	-	-	
134	GAUKOENIGSHOFEN	-	-	-	1	406	16	-	-	-	-	-	-	
135	GELCHSHEIM, M.	-	-	-	-	-	-	-	-	-	-	-	-	
136	GERBRUNN	-	-	-	1	783	24	-	-	-	-	-	-	
137	GEROLDSHAUSEN	-	-	-	1	160	5	-	-	-	-	-	-	
138	GIEBELSTADT, M.	-	-	-	1	524	16	-	-	-	-	-	-	
139	GNOBSTADT	-	-	-	-	-	-	-	-	-	-	-	-	
140	GRAMSCHATZ	-	-	-	-	-	-	-	-	-	-	-	-	
141	GREUSSENHEIM	-	-	-	1	160	5	-	-	-	-	-	-	
142	GUENTERSLEBEN	-	-	-	1	292	8	-	-	-	-	-	-	
143	HAUSEN B. ARNSTEIN	-	-	-	1	522	16	-	-	-	-	-	-	
144	HELMSTADT, M.	-	-	-	1	572	18	-	-	-	-	-	-	
145	HERCHSHEIM, M.	-	-	-	-	-	-	-	-	-	-	-	-	
146	HETTSTADT	-	-	-	1	228	6	-	-	-	-	-	-	
147	HOECHBERG	-	-	-	1	682	24	-	-	-	-	-	-	
148	HOETTINGEN	-	-	-	-	-	-	-	-	-	-	-	-	
149	HOLZKIRCHEN	-	-	-	-	-	-	-	-	-	-	-	-	
150	HOLZKIRCHHAUSEN	-	-	-	-	-	-	-	-	-	-	-	-	
151	HOPFERSTADT	-	-	-	-	-	-	-	-	-	-	-	-	
152	INGOLSTADT I. UFR.	-	-	-	-	-	-	-	-	-	-	-	-	
153	KIRCHHEIM	-	-	-	1	396	13	-	-	-	-	-	-	
154	KIST	-	-	-	1	336	11	-	-	-	-	-	-	
155	KLEINRINDERFELD	-	-	-	1	99	3	-	-	-	-	-	-	
156	KUERNACH	-	-	-	2	505	15	-	-	-	-	-	-	
157	LENGFELD	-	-	-	1	387	12	-	-	-	-	-	-	
158	LINDELBACH	-	-	-	-	-	-	-	-	-	-	-	-	
159	LINDFLUR	-	-	-	-	-	-	-	-	-	-	-	-	
160	MAIDBRONN	-	-	-	-	-	-	-	-	-	-	-	-	
161	MARGETHOECHHEIM	-	-	-	1	685	23	-	-	-	-	-	-	
162	MOOS	-	-	-	-	-	-	-	-	-	-	-	-	
163	MUEHLHAUSEN	-	-	-	-	-	-	-	-	-	-	-	-	
164	NEUBRUNN, M.	-	-	-	1	280	7	-	-	-	-	-	-	
165	OBERALTERTHEIM	-	-	-	1	177	5	-	-	-	-	-	-	
166	BERDJERRBACH	-	-	-	-	-	-	-	-	-	-	-	-	
167	OBEREISENHEIM, M.	-	-	-	-	-	-	-	-	-	-	-	-	
168	OBERLEINACH	-	-	-	-	-	-	-	-	-	-	-	-	
169	OBERPLEICHFELD	-	-	-	-	-	-	-	-	-	-	-	-	
170	OCHSENFURT, ST.	1	136	136	136	3	1379	42	1	522	23	-	-	
171	OELLINGEN	-	-	-	-	-	-	-	-	-	-	-	-	
172	OPFERBAUM	-	-	-	-	-	-	-	-	-	-	-	-	
173	OSTHAUSEN	-	-	-	-	-	-	-	-	-	-	-	-	
174	PROSSELSHEIM	-	-	-	-	-	-	-	-	-	-	-	-	
175	RANDERSACKER, M.	-	-	-	1	324	9	-	-	-	-	-	-	
176	REICHENBERG	-	-	-	1	360	13	-	-	-	-	-	-	
177	REMLINGEN, M.	-	-	-	-	-	-	-	-	-	-	-	-	
178	RIEDEN	-	-	-	-	-	-	-	-	-	-	-	-	
179	RIEDENHEIM	-	-	-	-	-	-	-	-	-	-	-	-	
180	RIMPAR, M.	-	-	-	1	955	29	-	-	-	-	-	-	
181	RIITTERSHAUSEN	-	-	-	-	-	-	-	-	-	-	-	-	
182	ROETTINGEN, ST.	-	-	-	2	771	25	-	-	-	-	-	-	
183	ROSSBRUNN	-	-	-	-	-	-	-	-	-	-	-	-	
184	ROTTENBAUER	-	-	-	1	165	5	-	-	-	-	-	-	
185	ROTTENDORF	-	-	-	1	482	12	-	-	-	-	-	-	
186	SAECHSENHEIM	-	-	-	-	-	-	-	-	-	-	-	-	
187	SOMMERHAUSEN, M.	-	-	-	1	368	13	-	-	-	-	-	-	
188	SONDERHOFEN	-	-	-	1	237	7	-	-	-	-	-	-	
189	STALLDORF	-	-	-	-	-	-	-	-	-	-	-	-	
190	STEINBACH B. WUERZBURG	-	-	-	-	-	-	-	-	-	-	-	-	
191	SULZDORF	-	-	-	-	-	-	-	-	-	-	-	-	
192	TAUBERRETTERSHEIM	-	-	-	-	-	-	-	-	-	-	-	-	
193	THEILHEIM	-	-	-	1	205	6	-	-	-	-	-	-	
194	THUENGENSHEIM	-	-	-	1	312	9	-	-	-	-	-	-	
195	UENGENSHAUSEN	-	-	-	-	-	-	-	-	-	-	-	-	
196	UETTINGEN	-	-	-	1	295	9	-	-	-	-	-	-	
197	UNTERALTERTHEIM	-	-	-	-	-	-	-	-	-	-	-	-	
198	UNTERDUERRBACH	-	-	-	1	315	10	-	-	-	-	-	-	
199	UNTEREISENHEIM	-	-	-	1	141	3	-	-	-	-	-	-	
200	UNTERLEINACH	-	-	-	1	383	12	-	-	-	-	-	-	
201	UNTERPLEICHFELD	-	-	-	1	941	32	-	-	-	-	-	-	
202	VEITSHOECHHEIM	-	-	-	1	404	12	-	-	-	-	-	-	
203	VERSACH	-	-	-	-	-	-	-	-	-	-	-	-	
204	WALDBRUNN	-	-	-	-	-	-	-	-	-	-	-	-	
205	WALDBUETTELBRUNN	-	-	-	1	622	21	-	-	-	-	-	-	
206	WINTERHAUSEN, M.	-	-	-	-	-	-	-	-	-	-	-	-	
207	WOLKSHAUSEN	-	-	-	-	-	-	-	-	-	-	-	-	
208	WUESTENZELL	-	-	-	-	-	-	-	-	-	-	-	-	
209	ZELL A.MAIN, M.	-	-	-	1	251	7	1	19	-	-	-	-	
444	GEMEINDEFREIE GEBIETE	-	-	-	-	-	-	-	-	-	-	-	-	
	INSGESAMT	1	136	136	136	48	18191	560	2	541	23	-	-	

Erwerbs- tätige ins- gesamt	Erwerbstätigkeit										Bevölkerung mit über- wiegendem Lebens- unterhalt durch eige- ne Rente und dgl.	Berufspendler		Ausbildungs- pendler		Schl. Nr.	
	davon im Wirtschaftsbereich					davon nach der Stellung im Beruf						Aus- pendler	Ein- pendler	Aus- pendler	Ein- pendler		
	Land- u. Forst- wirt- schaft	Produ- zierendes Gewerbe	Handel und Verkehr	Sonstiger Bereich (Dienst- leistungen)	Selbst- ständige	Mittel- fende Familien- ange- hörige	Beamte	Ange- stellte (einschl. kaufm. Lehrlinge)	Arbeiter (einschl. gewerb- l. Lehr- linge)	Selbst- ständige							Mittel- fende Familien- ange- hörige
am 27. Mai 1970																	
42	43	44	45	46	47	48	49	50	51	52	53	54	55	56			
876	279	304	150	143	145	203	47	142	339	273	422	46	187	54	117		
422	145	195	40	42	61	108	9	31	213	110	224	18	130	48	118		
314	135	123	20	36	41	116	7	40	110	106	126	9	27	24	119		
72	43	16	5	8	18	25	3	1	25	14	21	-	29	18	120		
88	64	18	1	5	23	42	-	5	18	33	21	-	1	-	121		
605	296	177	59	73	149	190	15	57	194	214	145	25	119	50	122		
56	46	5	3	2	15	28	-	1	12	16	9	-	12	-	123		
812	86	423	141	162	60	76	47	222	407	264	469	189	179	98	124		
108	80	15	7	6	21	15	5	9	58	24	25	-	27	32	125		
589	54	294	103	138	56	32	42	174	285	159	395	69	146	53	126		
277	87	103	36	51	35	56	10	31	145	79	135	29	137	62	127		
504	111	199	100	94	29	126	28	96	225	124	286	47	77	10	128		
332	127	75	22	108	61	77	77	35	82	82	82	88	88	38	129		
1279	154	503	343	279	116	113	89	359	602	311	842	82	180	-	130		
645	70	388	68	119	61	62	23	105	394	196	459	50	72	144	131		
222	101	76	17	28	49	64	4	28	77	78	65	8	65	32	132		
237	83	98	24	32	35	45	8	40	109	56	133	21	79	54	133		
353	105	145	42	61	63	81	13	50	146	100	149	34	36	311	134		
353	130	130	46	47	64	90	10	41	148	112	125	35	92	108	135		
1699	48	569	410	672	125	65	293	702	514	369	1320	103	351	66	136		
294	46	136	59	53	37	31	14	70	142	72	151	146	87	42	137		
994	154	353	150	337	138	118	105	203	430								





Schl. Nr.	Gemeinde	Gebietsstand Fläche am 1. Januar 1973 qkm	Bevölkerungsstand										Schl. Nr.		
			Wohnbevölkerung am 31. Dezember 1972							Bevölkerungsdichte (Einwohner je qkm)		Konfessionszugehörigkeit am 27. Mai 1970			
			insgesamt	männlich	weiblich	Bevölkerungszu- bzw. -abnahme (-) gegenüber			1950	1972	Römisch-katholisch			Evangelisch	
						1939	1950	1961			Anzahl	%		Anzahl	%
			1	2	3	4	5	6	7	8	9	10		11	12

REGIERUNGSBEZIRK SCHWABEN

KREISFREIE STÄDTE

761	AUGSBURG	146,56	257036	120150	136886	28,6	23,3	5,5	1422	1754	184140	72,6	51832	20,4
762	KAUFBEUREN	37,93	42995	19661	23334	187,8	93,3	13,0	586	1133	31192	72,4	9025	21,0
763	KEMPTEN (ALLGÄU)	63,28	57135	26328	30807	55,5	15,9	8,4	779	903	43020	75,9	10130	17,9
764	MEMMINGEN	29,16	35301	16591	18710	102,1	29,6	11,0	934	1210	22046	62,3	11433	32,3
	INSGESAMT	276,93	392467	182730	209737	45,9	27,8	7,2	1109	1417	280398	72,1	82420	21,2

LANDKREISE

771	LKR. AICHACH-FRIEDBERG	10,23	700	369	331	39,4	18,6	0,1	84	68	697	99,3	3	0,4
111	ADELZHAUSEN	12,82	1596	787	809	99,0	13,3	19,0	110	124	1532	96,6	42	2,6
112	AFFING	29,70	8568	3913	4655	58,2	11,1	4,9	260	289	7391	88,0	679	8,1
113	AICHACH, ST.	28,86	2936	1417	1519	54,4	5,3	15,7	97	102	2686	95,9	92	3,3
114	AINDLING, M.	2,44	426	214	212	81,3	23,5	16,7	141	175	397	93,0	22	5,2
115	ALBERTSHAUSEN	5,04	339	185	154	65,4	21,9	33,5	55	67	316	95,5	11	3,3
116	ALSMOOS	8,96	334	164	170	73,1	20,1	27,0	31	37	303	95,9	12	3,8
117	ANWALTING	3,52	383	185	198	97,4	38,8	12,3	78	109	354	92,7	15	3,9
118	AULSHAUSEN	7,03	325	155	170	10,2	23,9	4,7	61	46	303	95,3	6	1,9
119	BAINLICKIRCH	2,61	160	86	74	27,0	1,2	11,9	62	61	153	100,0	-	-
120	BINNENBACH	7,93	233	117	116	14,7	29,2	1,7	42	29	200	87,3	24	10,5
121	BURGDELZHAUSEN	35,31	3022	1506	1516	63,9	6,4	20,2	80	86	2750	94,7	86	3,0
122	DASING	16,16	1311	685	626	242,3	97,7	56,8	41	81	864	89,5	56	5,8
123	DERCHING	4,34	202	96	106	6,9	24,3	1,0	62	47	202	100,0	-	-
124	EBENRIED	4,96	235	117	118	7,5	30,3	16,7	68	47	210	85,7	5	2,0
125	ECHSHEIM	9,51	934	438	496	140,7	63,3	35,2	60	98	791	93,8	37	4,4
126	ECKNACH	9,05	235	123	112	14,5	40,4	7,5	44	26	238	97,1	5	2,0
127	EISMANNBERG	3,96	104	48	56	7,2	32,5	1,0	39	26	90	92,8	4	4,1
128	ERESRIED	23,19	1073	518	555	49,0	6,5	17,8	49	46	874	92,1	51	5,4
129	EURASBURG	18,76	14015	6791	7224	110,9	44,3	26,7	518	747	10782	84,5	1340	10,5
130	FRIEDBERG, ST.	8,79	393	197	196	14,2	22,2	8,0	57	45	372	97,6	4	1,0
131	GALLENBACH	5,40	501	256	245	64,8	26,8	24,3	73	93	460	97,3	8	1,7
132	GEBENHOFEN	9,38	1171	596	579	40,4	8,5	9,2	115	125	1155	98,7	14	1,2
133	GRIESBECKERZELL	6,41	545	274	271	44,9	4,2	13,8	89	85	521	99,0	4	0,8
134	GUNDELSDORF	4,40	490	226	264	98,4	29,6	35,7	86	111	448	93,7	18	3,8
135	HARTHAUSEN	12,00	608	302	306	64,3	14,1	6,7	44	51	530	90,6	54	9,2
136	HASLANGKREIT	3,57	171	85	86	6,6	35,7	8,1	74	48	177	98,3	2	1,1
137	HAUSEN B. HOFHEGGENBERG	1,99	122	64	58	6,1	32,2	8,3	91	61	121	100,0	-	-
138	HCHDORF	3,75	264	141	141	1,9	45,1	15,9	128	70	234	95,1	11	4,5
139	HOFHEGGENBERG	26,15	1739	855	884	51,0	6,0	20,5	63	67	1614	96,0	51	3,0
140	HOLLENBACH	15,24	1436	690	746	52,8	3,2	12,2	91	94	1311	93,1	79	5,6
141	INCHENHOFEN, M.	23,10	7079	3457	3622	325,2	177,6	62,9	110	306	5294	81,1	927	14,2
142	KISSING	12,91	816	364	452	50,0	7,5	25,0	59	63	700	95,9	29	4,0
143	KLINGEN	18,55	1573	779	794	57,3	0,3	15,1	85	85	1385	93,1	63	4,2
144	KUEHBACH, M.	18,00	1627	798	829	80,6	8,0	24,1	84	90	1341	92,2	68	4,7
145	MERCHING	26,88	7383	3543	3840	104,7	26,0	19,1	218	275	6059	86,8	699	10,0
146	MERING, M.	11,20	779	408	371	232,9	86,4	21,3	37	70	686	90,1	48	6,3
147	MUEHLHAUSEN	7,71	1251	640	611	204,4	113,1	31,1	76	162	894	85,3	134	12,8
148	OBERBERNBACH	10,85	1126	553	573	74,0	16,4	29,7	89	104	1003	93,6	53	4,9
149	OBERGRIESBACH	8,41	306	159	147	3,5	26,1	11,7	49	36	292	97,0	4	1,3
150	OBERMAUERBACH	4,12	143	70	73	28,8	8,9	10,0	38	35	138	100,0	-	-
151	OBERWITTELSBACH	3,74	212	107	105	2,4	27,4	8,6	78	57	204	98,6	3	1,4
152	OSTERZHAUSEN	23,47	2262	1124	1138	68,3	12,5	18,3	86	96	1974	93,1	90	4,2
153	OTTMARING	2,97	187	93	94	28,1	22,4	1,6	81	63	169	95,5	1	0,6
154	PAAR	5,13	391	201	190	67,8	6,8	7,4	71	76	388	95,3	16	3,9
155	PETERSDORF	53,41	4188	1979	2209	34,4	13,5	6,6	91	78	3878	92,9	251	6,0
156	POETSMES, M.	4,70	1031	512	519	451,3	166,4	52,5	82	219	844	89,4	58	6,1
157	REDERZHAUSEN	26,24	1571	816	759	69,5	11,7	28,5	54	60	1381	93,9	76	5,2
158	REHLING	3,05	156	76	80	0,6	30,4	7,6	73	51	138	89,0	1	0,6
159	REICHERSTEIN	13,20	1127	563	564	51,5	1,9	12,3	87	85	1040	98,9	6	0,6
160	RIED	9,55	295	149	146	2,6	34,2	1,3	47	31	280	97,2	7	2,4
161	SAINBACH	29,82	1503	760	743	10,0	15,8	10,6	60	50	1461	97,2	34	2,3
162	SCHILTBACH	5,86	634	315	319	62,1	2,2	18,9	111	108	569	96,4	9	1,5
163	SCHMIECHEN	3,44	238	115	123	10,2	10,5	0,4	77	69	230	97,9	4	1,7
164	SCHNENLEITEN	11,66	920	461	459	26,7	5,9	6,9	84	79	868	98,1	15	1,7
165	SIELENBACH	12,23	2209	1102	1107	175,1	68,2	31,1	107	181	1824	90,8	124	6,2
166	STAETZLING	4,86	205	96	109	10,5	25,2	1,5	56	42	188	95,9	4	2,0
167	STEINACH B. MERING	4,90	279	126	153	0,4	40,8	13,9	96	57	266	96,4	9	3,3
168	STEINDORF	20,33	923	470	453	83,9	34,4	27,8	34	45	822	97,5	18	2,1
169	TODTENWEIS	6,21	264	125	139	7,8	17,0	2,6	51	43	254	94,4	6	2,2
170	TODTENRIED	7,64	245	133	112	29,6	23,4	1,7	42	32	224	94,1	13	5,5
171	UNTERBERGEN	9,72	563	281	282	44,7	3,3	16,1	56	58	520	96,8	13	2,4
172	UNTERBERNBACH	5,38	212	106	106	14,0	20,0	-	49	39	205	97,2	2	0,9
173	WIESENBACH	5,91	401	212	189	32,3	6,3	8,1	72	68	385	98,5	4	1,0
174	WILLPRECHTSZELL	3,80	1021	495	526	473,6	259,5	161,8	75	268	628	90,0	56	8,0
175	WULFERTSHAUSEN	5,21	-	-	-	-	-	-	-	-	-	-	-	-
444	GEMEINDEFREIE GEBIETE	765,62	87691	42766	44925	79,4	19,9	20,5	95	115	74608	90,4	5580	6,8
	INSGESAMT													

772 LKR. AUGSBURG

111	ADELSRIED	6,62	1428	726	702	110,3	40,4	38,6	154	216	1186	89,4	106	8,0
112	AFFALTERN	6,53	395	198	197	14,8	23,9	5,0	79	60	405	96,9	11	2,6
113	AGAWANG	6,85	572	277	295	48,2	0,7	28,8	83	83	514	94,3	16	2,9
114	ALLMANNSHOFEN	10,31	793	368	425	7,2	25,7	1,6	104	77	727	90,1	41	5,1
115	ALTENMUENSTER	8,35	966	489	477	59,7	1,6	19,7	118	116	866	94,2	41	4,5
116	ANHAUSEN	12,21	963	468	495	156,8	42,7	27,4	55	79	745	83,5		

Schl. Nr.	Gemeinde	Gesundheitswesen				Schulwesen								
		Kranken- häuser	Planmäßige Krankenbetten			Volksschulen			Realschulen			Gymnasien		
			ins- gesamt	und zwar in		Schu- len	Schüler	Lehrer	Schu- len	Schüler	Lehrer	Schu- len	Schüler	Lehrer
				Akut- kranken- häusern	öffentlichen Kranken- häusern									
am 31. Dezember 1972				am 1. Oktober 1972										
29	30	31	32	33	34	35	36	37	38	39	40	41		

REGIERUNGSBEZIRK SCHWABEN

KREISFREIE STÄDTE

761	AUGSBURG .....	13	3117	3113	1535	39	22850	766	8	3701	154	9	7701	394
762	KAUFBEUREN .....	3	1567	467	1567	10	4260	136	2	1168	51	2	1728	82
763	KEMPTEN (ALLGAEU) .....	3	764	764	711	12	6041	182	4	1732	75	3	2618	137
764	MEMMINGEN .....	3	597	582	582	7	4375	133	1	954	43	2	1862	87
	INSGESAMT	22	6045	4926	4395	68	37526	1217	15	7555	323	16	13909	700

LANDKREISE

771	LKR. AICHACH-FRIEDBERG	-	-	-	-	-	-	-	-	-	-	-	-	-
111	ADELZHAUSEN .....	-	-	-	-	1	238	7	-	-	-	-	-	-
112	AFFING .....	-	-	-	-	-	-	-	-	-	-	-	-	-
113	AICHACH, ST. ....	2	151	126	151	2	1279	47	1	588	26	-	-	-
114	AINDLING, M. ....	1	70	70	70	1	668	23	-	-	-	-	-	-
115	ALGERTSHAUSEN .....	-	-	-	-	-	-	-	-	-	-	-	-	-
116	ALSMOODS .....	-	-	-	-	1	168	4	-	-	-	-	-	-
117	ANWALTING .....	-	-	-	-	-	-	-	-	-	-	-	-	-
118	AULZHAUSEN .....	-	-	-	-	-	-	-	-	-	-	-	-	-
119	BAINDLKIRCH .....	-	-	-	-	-	-	-	-	-	-	-	-	-
120	BINNENBACH .....	-	-	-	-	-	-	-	-	-	-	-	-	-
121	BURGADELZHAUSEN .....	-	-	-	-	-	-	-	-	-	-	-	-	-
122	DASING .....	-	-	-	-	1	622	18	-	-	-	-	-	-
123	DERCHING .....	-	-	-	-	-	-	-	-	-	-	-	-	-
124	EBENRIED .....	-	-	-	-	-	-	-	-	-	-	-	-	-
125	ECHSHEIM .....	-	-	-	-	-	-	-	-	-	-	-	-	-
126	ECKNACH .....	-	-	-	-	1	347	10	-	-	-	-	-	-
127	EISMANNBERG .....	-	-	-	-	-	-	-	-	-	-	-	-	-
128	ERESRIED .....	-	-	-	-	-	-	-	-	-	-	-	-	-
129	EURASBURG .....	-	-	-	-	1	127	3	-	-	-	-	-	-
130	FRIEDBERG, ST. ....	1	125	125	125	2	1659	49	1	824	32	1	679	24
131	GALLENBACH .....	-	-	-	-	-	-	-	-	-	-	-	-	-
132	GEBENHOFEN .....	-	-	-	-	-	-	-	-	-	-	-	-	-
133	GRIESBECKERZELL .....	-	-	-	-	1	403	12	-	-	-	-	-	-
134	GUNDELSDORF .....	-	-	-	-	-	-	-	-	-	-	-	-	-
135	HARTHAUSEN .....	-	-	-	-	-	-	-	-	-	-	-	-	-
136	HASLANGKREIT .....	-	-	-	-	-	-	-	-	-	-	-	-	-
137	HAUSEN B. HOFHEGNERBERG .....	-	-	-	-	-	-	-	-	-	-	-	-	-
138	HOCHDORF .....	-	-	-	-	-	-	-	-	-	-	-	-	-
139	HOFHEGNERBERG .....	-	-	-	-	-	-	-	-	-	-	-	-	-
140	HOLLENBACH .....	-	-	-	-	1	478	14	-	-	-	-	-	-
141	INCHENHOFEN, M. ....	-	-	-	-	1	241	7	-	-	-	-	-	-
142	KISSING .....	-	-	-	-	2	940	31	-	-	-	-	-	-
143	KLINGEN .....	-	-	-	-	-	-	-	-	-	-	-	-	-
144	KUEHBACH, M. ....	-	-	-	-	1	614	19	-	-	-	-	-	-
145	MERCHING .....	-	-	-	-	1	496	17	-	-	-	-	-	-
146	MERING, M. ....	1	81	81	81	2	1025	29	-	-	-	-	-	-
147	MUEHLHAUSEN .....	-	-	-	-	1	295	10	-	-	-	-	-	-
148	OBERBERNBACH .....	-	-	-	-	-	-	-	-	-	-	-	-	-
149	OBERGRIESBACH .....	-	-	-	-	-	-	-	-	-	-	-	-	-
150	OBERMAUERBACH .....	-	-	-	-	-	-	-	-	-	-	-	-	-
151	OBERWITTELSBACH .....	-	-	-	-	-	-	-	-	-	-	-	-	-
152	OSTERZHAUSEN .....	-	-	-	-	-	-	-	-	-	-	-	-	-
153	OTTMARING .....	-	-	-	-	1	395	15	-	-	-	-	-	-
154	PAAR .....	-	-	-	-	-	-	-	-	-	-	-	-	-
155	PETERSDORF .....	-	-	-	-	-	-	-	-	-	-	-	-	-
156	POETTMES, M. ....	1	27	27	27	1	798	23	-	-	-	-	-	-
157	REDERZHAUSEN .....	-	-	-	-	-	-	-	-	-	-	-	-	-
158	REHLING .....	-	-	-	-	1	250	7	-	-	-	-	-	-
159	REICHERSTEIN .....	-	-	-	-	-	-	-	-	-	-	-	-	-
160	RIED .....	-	-	-	-	1	158	4	-	-	-	-	-	-
161	SAINBACH .....	-	-	-	-	-	-	-	-	-	-	-	-	-
162	SCHILTBERG .....	-	-	-	-	1	139	4	-	-	-	-	-	-
163	SCHMIECHEN .....	-	-	-	-	-	-	-	-	-	-	-	-	-
164	SCHOENLEITEN .....	-	-	-	-	-	-	-	-	-	-	-	-	-
165	SIELENBACH .....	-	-	-	-	1	317	12	-	-	-	-	-	-
166	STAETZLING .....	-	-	-	-	1	615	20	-	-	-	-	-	-
167	STEINACH B. MERING .....	-	-	-	-	-	-	-	-	-	-	-	-	-
168	STEINDORF .....	-	-	-	-	-	-	-	-	-	-	-	-	-
169	TODTENWEIS .....	-	-	-	-	-	-	-	-	-	-	-	-	-
170	TOEDTENRIED .....	-	-	-	-	1	281	7	-	-	-	-	-	-
171	UNTERBERGEN .....	-	-	-	-	-	-	-	-	-	-	-	-	-
172	UNTERBERNBACH .....	-	-	-	-	-	-	-	-	-	-	-	-	-
173	WIESENBACH .....	-	-	-	-	-	-	-	-	-	-	-	-	-
174	WILLPRECHTZZELL .....	-	-	-	-	1	152	4	-	-	-	-	-	-
175	WULFERTSHAUSEN .....	-	-	-	-	-	-	-	-	-	-	-	-	-
444	GEMEINDEFREIE GEBIETE INSGESAMT	6	454	429	427	29	12705	396	2	1412	58	1	679	24

772	LKR. AUGSBURG	-	-	-	-	-	-	-	-	-	-	-	-	-
111	ADELSRIED .....	-	-	-	-	1	170	5	-	-	-	-	-	-
112	AFFALTEN .....	-	-	-	-	-	-	-	-	-	-	-	-	-
113	AGAWANG .....	-	-	-	-	-	-	-	-	-	-	-	-	-
114	ALLMANNSHOFEN .....	-	-	-	-	-	-	-	-	-	-	-	-	-
115	ALTENMUENSTER .....	-	-	-	-	1	431	14	-	-	-	-	-	-
116	ANHAUSEN .....	-	-	-	-	-	-	-	-	-	-	-	-	-
117	AVSTETTEN .....	-	-	-	-	1	139	4	-	-	-	-	-	-
118	BAAR (SCHWABEN) .....	-	-	-	-	-	-	-	-	-	-	-	-	-
119	BATERSHOFEN .....	-	-	-	-	-	-	-	-	-	-	-	-	-
120	BATZENHOFEN .....	-	-	-	-	-	-	-	-	-	-	-	-	-
121	BIBERBACH, M. ....	-	-	-	-	1	244	8	-	-	-	-	-	-

Erwerbs- tätige ins- gesamt	Erwerbstätigkeit										Bevölkerung mit über- wiegendem Lebens- unterhalt durch eige- ne Rente und dgl.	Berufspendler		Ausbildungs- pendler		Schl. Nr.	
	davon im Wirtschaftsbereich					davon nach der Stellung im Beruf						Aus- pendler	Ein- pendler	Aus- pendler	Ein- pendler		
	Land- u. Forst- wirt- schaft	Produ- zierendes Gewerbe	Handel und Verkehr	Sonstiger Bereich (Dienst- leistungen)	Selb- ständige	Mithel- fende Familien- ange- hörige	Beamte	Ange- stellte (einschl. kaufm. Lehrlinge)	Arbeiter (einschl. gewerbl. Lehrlinge)	Aus- pendler							Ein- pendler
42	43	44	45	46	47	48	49	50	51	52	53	54	55	56			

REGIERUNGSBEZIRK SCHWABEN

KREISFREIE STÄDTE

121509	889	66231	24141	30248	8264	2839	8905	43466	58035	46662	6551	41562	1763	4736	761
19931	278	9887	3460	6306	1964	731	2420	6083	8733	8867	986	4710	85	943	762
25978	775	11220	6586	7397	2249	1025	2766	8992	10946	9837	1379	8089	60	1307	763
16360	379	8308	3146	4527	1556	695	1463	5372	7274	6151	1302	8392	78	1760	764
183778	2321	95646	37333	48478	14033	5290	15554	63913	84988	71577	10218	62753	1986	8746	

LANDKREISE

345	125	166	20	34	55	92	8	23	167	78	135	12	68	75	111
689	193	338	65	93	108	121	27	104	329	205	289	126	87	11	112
3965	334	1985	569	1077	412	303	371	10							





Schl. Nr.	Gemeinde	Industrie			Handwerk		Bauhauptgewerbe		Bautätigkeit und Wohnungswesen				Einzelhandel	
		Betriebe mit 10 u. mehr Beschäftigten	Beschäftigte	Geleistete Arbeitsstunden	Betriebe am 31. März 1968	Beschäftigte am 30. Sept. 1967	Betriebe	Beschäftigte	Fertiggestellte		Bestand an		Arbeitsstätten	Beschäftigte
									Wohngebäude	Wohnungen	Wohngebäude	Wohnungen		
		Monatsdurchschnitt 1972		1000			am 30. Juni 1972		1971		am 31. Dez. 1971		am 30. Sept. 1968	
85	86	87	88	89	90	91	92	93	94	95	96	97		

REGIERUNGSBEZIRK SCHWABEN

KREISFREIE STÄDTE

761	AUGSBURG	218	6C888	72429	2740	25145	171	9878	460	2782	26483	57745	2C81	12430
762	K AUFBEUREN	77	5157	7C57	615	5767	22	2197	192	562	5684	16C12	37C	2121
763	KEMPTEN (ALLGÄU)	52	7544	5501	605	4752	37	1835	94	566	6356	2C829	522	3739
764	MEMMINGEN	51	7420	5628	437	5873	26	2838	40	201	4836	12727	365	2352
	INSGESAMT	398	81C09	95C15	4397	41537	256	16748	786	4111	43359	147313	3342	20642

LANDKREISE

771	LKR. AICHACH-FRIEDBERG													
111	ADELZHAUSEN	-	-	-	11	30	2	8	11	145	166	3	4	
112	AFFING	1	-	-	29	167	4	73	10	17	302	420	11	16
113	AICHACH, ST.	13	1053	1589	129	1142	9	283	39	59	1552	2798	91	412
114	AINDLING, M.	2	-	-	48	177	7	90	31	51	638	85C	23	58
115	ALGERTSHAUSEN	2	-	-	4	24	-	-	3	5	161	156	4	23
116	ALSHOOS	-	-	-	3	5	1	-	1	3	81	1C6	1	-
117	ANWALTING	-	-	-	2	-	-	-	2	4	64	97	1	-
118	AULZHAUSEN	-	-	-	2	-	1	-	4	8	72	1C9	3	6
119	BAINCLKIPCH	-	-	-	7	19	-	-	3	4	71	79	1	-
120	BINNENBACH	2	-	-	-	-	-	-	1	1	31	33	2	-
121	BURGADELZHAUSEN	-	-	-	-	-	-	-	2	4	50	54	-	-
122	DASING	1	-	-	48	224	9	130	13	23	614	829	5	18
123	DERCHING	2	-	-	10	120	1	-	28	45	225	331	3	6
124	EBENRIED	-	-	-	2	-	1	-	1	2	47	53	2	-
125	ECHSHEIM	1	-	-	5	20	1	-	2	2	57	68	1	-
126	ECKNACH	4	533	771	8	42	2	-	8	14	169	248	3	5
127	EISMANNBERG	-	-	-	3	3	-	-	2	2	62	67	1	-
128	ERESRIED	-	-	-	-	-	-	-	-	-	21	21	-	-
129	EURASBURG	1	-	-	20	48	2	-	16	22	220	298	5	15
130	FRIECCBERG, ST.	16	2471	3884	190	1349	15	234	151	189	2586	4849	113	342
131	GALLENBACH	-	-	-	3	14	2	-	5	7	91	1C4	3	5
132	GEBENHOFEN	-	-	-	3	4	-	-	5	7	98	128	1	-
133	GRIESBECKERZELL	1	-	-	19	108	3	51	9	12	270	348	7	11
134	GUNCELSORF	-	-	-	11	49	1	-	2	6	111	131	2	-
135	HARTHAUSEN	-	-	-	5	35	1	-	-	-	1C2	143	2	-
136	HASLANGKREIT	-	-	-	5	13	1	-	5	6	136	162	1	-
137	HAUSEN B. HOFHEGENBERG	-	-	-	2	-	-	-	2	2	47	5C	1	-
138	HOCHDOORF	-	-	-	-	-	-	-	-	-	28	29	-	-
139	HOFHEGENBERG	-	-	-	4	6	-	-	-	-	67	1C2	1	-
140	HOLLENBACH	-	-	-	20	90	3	53	24	34	370	465	6	16
141	INCHENHOFEN, M.	-	-	-	25	83	6	54	10	16	311	375	12	29
142	KISSING	4	2212	2550	64	306	6	231	52	79	1357	2190	38	90
143	KLINGEN	-	-	-	11	85	3	72	5	8	161	198	2	-
144	KUEPBACH, M.	1	-	-	13	45	-	-	9	11	347	458	13	22
145	MERCING	2	-	-	20	107	2	-	9	16	312	472	19	33
146	MERING, M.	12	1C25	1539	108	545	7	159	69	92	1342	2364	74	230
147	MUEHLHAUSEN	-	-	-	4	15	1	-	3	8	138	236	4	14
148	OBERERNBACH	2	-	-	15	114	1	-	20	32	242	369	5	8
149	OBERGRIESBACH	-	-	-	8	65	2	-	9	12	245	326	5	8
150	OBERMAUERBACH	-	-	-	4	9	1	-	3	3	69	77	1	-
151	OBERWITTELSBACH	-	-	-	-	-	-	-	2	2	32	36	1	-
152	OSTERZHAUSEN	-	-	-	3	10	-	-	-	-	50	56	1	-
153	OTTMARING	1	-	-	29	79	4	33	12	20	434	617	9	15
154	PAAR	-	-	-	2	-	-	-	3	5	46	56	-	-
155	PETERSDORF	1	-	-	7	20	1	-	1	1	86	125	3	6
156	PCETTES, M.	3	276	374	85	385	6	89	17	25	946	1288	5C	100
157	REDERZHAUSEN	1	-	-	9	82	2	-	4	7	159	292	2	-
158	REHLING	2	-	-	15	55	2	-	12	24	293	427	5	7
159	REICHERSTEIN	-	-	-	2	-	-	-	2	3	34	38	1	-
160	RIED	-	-	-	13	24	-	-	13	18	245	303	4	5
161	SAINBACH	-	-	-	3	21	-	-	3	3	70	73	1	-
162	SCHILTBERG	1	-	-	24	100	2	-	13	15	353	402	1C	19
163	SCHMIECHEN	-	-	-	8	20	-	-	-	-	133	185	4	6
164	SCHOENLEITEN	-	-	-	2	-	-	-	2	3	57	60	1	-
165	STELLENBACH	-	-	-	18	90	2	-	13	21	177	227	4	9
166	STAETZLING	1	-	-	15	48	1	-	30	50	436	7C4	11	18
167	STEINACH B. MERING	-	-	-	2	-	-	-	-	-	46	52	-	-
168	STEINDORF	-	-	-	6	12	-	-	-	1	72	84	1	-
169	TOTTENWEIS	-	-	-	6	11	1	-	7	12	171	221	3	5
170	TOEDENRIED	-	-	-	3	4	-	-	-	-	51	6C	2	-
171	UNTERBERGEN	1	-	-	-	-	-	-	-	-	53	65	1	-
172	UNTERBERNBACH	1	-	-	3	5	-	-	5	5	135	164	3	4
173	WIESENBACH	-	-	-	-	-	-	-	2	3	49	56	1	-
174	WILLPRECHTSZELL	-	-	-	4	10	-	-	3	5	82	93	1	-
175	WULFERTSHAUSEN	-	-	-	1	-	-	-	11	18	163	232	2	-
444	GEMEINFREIE GEBIETE	-	-	-	-	-	-	-	-	-	-	-	-	-
	INSGESAMT	79	8528	12346	1127	6067	116	2097	721	1C58	17365	26259	595	1621

772	LKR. AUGSBURG													
111	ACELSDRIED	1	-	-	17	31	1	-	19	24	314	450	6	8
112	AFFALTERN	-	-	-	3	7	1	-	1	2	89	1C3	3	5
113	ACAWANG	-	-	-	11	28	-	-	6	8	146	178	4	6
114	ALLMANNSHOFEN	1	-	-	5	7	-	-	4	5	156	190	9	11
115	ALTENMUNSTER	1	-	-	25	172	3	113	3	7	211	288	1C	13
116	ANHAUSEN	-	-	-	5	13	-	-	9	16	241	349	5	10
117	AYSTETTEN	2	-	-	18	119	3	80	23	31	461	710	12	20
118	BAAR (SCHWABEN)	3	74	149	19	132	2	-	8	12	174	212	4	5
119	BAIERSHOFEN	-	-	-	6	42	2	-	-	-	81	86	5	6
120	BATZENHOFEN	1	-	-	7	20	1	-	3	5	134	159	6	16
121	BIBERBACH, M.	1	-	-	28	131	3	11	6	7	273	389	14	25

Schl. Nr.	Gemeinde	Fremdenverkehr			Baulandverkehr				Kommunale Finanzen							
		Gästebetten am 1. April 1972	Gästekünfte	Gästeübernachtungen	Baulandveräußerungen 1971				Gemeindesteueraufkommen 1972				Schlüsselzuweisungen für die Gemeinden 1973	Steuereinnahmekraft 1972		Realsteuereinnahmekraft 1972
					Fälle	Fläche	Kaufpreis		insgesamt	darunter				insgesamt	darunter Gemeindeanteil an der Einkommensteuer	
		insgesamt	je qm	Grundsteuer A			Grundsteuer B	Gewerbesteuer		DM je Einwohner						
98	99	100	101	102	103	104	105	106	107	108	109	110	111	112		

REGIERUNGSBEZIRK SCHWABEN

KREISFREIE STÄDTE

1845	138319	329371	121	398	36077	90,62	114657	210	18388	87863	2268	461	217	358	761
363	29211	50269	44	149	6276	42,21	15442	56	2918	11551	560	415	196	318	762
809	56286	92634	27	190	8642	45,44	20846	119	2636	16295	471	437	208	335	763
493	49929	76586	49	130	3970	30,55	15335	22	2238	12055	70	463	203	401	764
3510	273745	548860	241	867	54964	63,40	166279	407	26180	127764	3369	453	212	354	

LANDKREISE

-	-	-	5	6	70	12,61	93	41	14	38	85	155	76	96	111
-	-	-	1	0	-	-	278	34	27	218	101	233	114	183	112
208	12012	13996	37	50	1655	32,82	3426	76	384	2952	169	461	167	434	113
-	-	-	31	30	422	14,10	439	92	68	265	381	176	93	112	114
-	-	-	1	1	-	-	140	5	21	115	4	401	152	355	115
-	-	-	5	5	47	9,01	30	15	5	11	44	115	53	71	116
-	-	-	1	0	-	-	35	15	5	13	30	164			

Table with columns: Schl. Nr., Gemeinde, Gebietsstand, Wohnbevölkerung am 31. Dezember 1972, Bevölkerungszu- bzw. -abnahme (-) gegenüber, Bevölkerungsdichte (Einwohner je qkm), Konfessionszugehörigkeit am 27. Mai 1970 (Römisch-katholisch, Evangelisch).

772 NOCH LKR. AUGSBURG

Main data table for Schwaben, listing 122 municipalities with their respective statistics across various demographic and administrative categories.

Table with columns: noch: Bevölkerungsstand, Von der Wohnbevölkerung am 27. Mai 1970 waren Jahre alt, Privathaushalte am 27. Mai 1970, Bevölkerungsbewegung (Lebendgeborene, Gestorbene, Zugezogene, Fortgezogene).

Main data table for Schwaben, continuing the list of municipalities and their statistics, including population movement data.

Schl. Nr.	Gemeinde	Gesundheitswesen				Schulwesen								
		Kranken- häuser	Planmäßige Krankenbetten			Volksschulen			Realschulen			Gymnasien		
			ins- gesamt	und zwar in		Schu- len	Schüler	Lehrer	Schu- len	Schüler	Lehrer	Schu- len	Schüler	Lehrer
				Akut- kranken- häuser	öffentlichen Kranken- häuser									
am 31. Dezember 1972				am 1. Oktober 1972										
		29	30	31	32	33	34	35	36	37	38	39	40	41

772 NOCH LKR. AUGSBURG

122	BIBURG	-	-	-	-	-	-	-	-	-	-	-	-	-
123	BIRKACH	-	-	-	-	-	-	-	-	-	-	-	-	-
124	BLANKENBURG	-	-	-	-	-	-	-	-	-	-	-	-	-
125	BOBINGEN, ST.	1	164	164	164	3	1988	62	1	429	19	-	-	-
126	BONSTETTEN	-	-	-	-	-	-	-	-	-	-	-	-	-
127	BREITENBRONN	-	-	-	-	-	-	-	-	-	-	-	-	-
128	DEUBACH	-	-	-	-	-	-	-	-	-	-	-	-	-
129	DEURINGEN	1	32	32	-	-	-	-	-	-	-	-	-	-
130	DIEDORF	-	-	-	-	1	792	28	-	-	-	-	-	-
131	DINKELSCHERBEN, M.	-	-	-	-	1	804	26	-	-	-	-	-	-
132	DOEPSHOFEN	-	-	-	-	-	-	-	-	-	-	-	-	-
133	EDENBERGEN	-	-	-	-	-	-	-	-	-	-	-	-	-
134	EHINGEN	-	-	-	-	-	-	-	-	-	-	-	-	-
135	EISENBRECHTSHOFEN	-	-	-	-	-	-	-	-	-	-	-	-	-
136	ELLGAU	-	-	-	-	-	-	-	-	-	-	-	-	-
137	EMERSACKER	-	-	-	-	1	305	10	-	-	-	-	-	-
138	EPPISHOFEN	-	-	-	-	-	-	-	-	-	-	-	-	-
139	ETTELRIED	-	-	-	-	-	-	-	-	-	-	-	-	-
140	FEIGENHOFEN	-	-	-	-	-	-	-	-	-	-	-	-	-
141	FISCHACH, M.	-	-	-	-	1	833	28	-	-	-	-	-	-
142	FLEINHAUSEN	-	-	-	-	-	-	-	-	-	-	-	-	-
143	GABELBACH	-	-	-	-	-	-	-	-	-	-	-	-	-
144	GABELBACHERGREUT	-	-	-	-	-	-	-	-	-	-	-	-	-
145	GABLINGEN	-	-	-	-	1	358	11	-	-	-	-	-	-
146	GENNACH	-	-	-	-	-	-	-	-	-	-	-	-	-
147	GERSTHOFEN, ST.	-	-	-	-	4	2060	71	-	-	1	258	8	-
148	GESSERTSHAUSEN	-	-	-	-	1	289	9	-	-	-	-	-	-
149	GRABEN	-	-	-	-	-	-	-	-	-	-	-	-	-
150	GRIMOLDSRIED	-	-	-	-	-	-	-	-	-	-	-	-	-
151	GROSSAITINGEN	-	-	-	-	1	330	10	-	-	-	-	-	-
152	GRUENENBAINDT	-	-	-	-	-	-	-	-	-	-	-	-	-
153	HAEDER	-	-	-	-	-	-	-	-	-	-	-	-	-
154	HEGNENBACH	-	-	-	-	-	-	-	-	-	-	-	-	-
155	HEIMERSDORF	-	-	-	-	-	-	-	-	-	-	-	-	-
156	HERETSRIED	-	-	-	-	-	-	-	-	-	-	-	-	-
157	HILTENFINGEN	-	-	-	-	1	176	4	-	-	-	-	-	-
158	HIRBLINGEN	-	-	-	-	-	-	-	-	-	-	-	-	-
159	HORGAU	-	-	-	-	1	165	5	-	-	-	-	-	-
160	KLEINAITINGEN	-	-	-	-	-	-	-	-	-	-	-	-	-
161	KLIMMACH	-	-	-	-	-	-	-	-	-	-	-	-	-
162	KLOSTERLECHFELD	-	-	-	-	1	148	4	-	-	-	-	-	-
163	KOENIGSBRUNN, ST.	-	-	-	-	3	1853	58	1	642	27	1	809	31
164	KONRADSHOFEN	-	-	-	-	-	-	-	-	-	-	-	-	-
165	KREUZANGER	-	-	-	-	-	-	-	-	-	-	-	-	-
166	KUEHENTHAL	-	-	-	-	-	-	-	-	-	-	-	-	-
167	KUTZENHAUSEN	-	-	-	-	1	138	4	-	-	-	-	-	-
168	LANGENNEUFNACH	-	-	-	-	-	-	-	-	-	-	-	-	-
169	LANGENREICHEN	-	-	-	-	-	-	-	-	-	-	-	-	-
170	LANGERRINGEN	-	-	-	-	1	231	7	-	-	-	-	-	-
171	LANGWEID A. LECH	-	-	-	-	1	586	16	-	-	-	-	-	-
172	LAUTERBRUNN	-	-	-	-	-	-	-	-	-	-	-	-	-
173	LEITERSHOFEN	-	-	-	-	1	211	6	-	-	-	-	-	-
174	LINDACH	-	-	-	-	-	-	-	-	-	-	-	-	-
175	LUETZELBURG	-	-	-	-	-	-	-	-	-	-	-	-	-
176	MARKT	-	-	-	-	-	-	-	-	-	-	-	-	-
177	MEITINGEN	-	-	-	-	3	1348	42	1	543	24	-	-	-
178	MICKHAUSEN	-	-	-	-	-	-	-	-	-	-	-	-	-
179	MITTELNEUFNACH	-	-	-	-	-	-	-	-	-	-	-	-	-
180	MITTELSTETTEN	-	-	-	-	-	-	-	-	-	-	-	-	-
181	MUENSTER	-	-	-	-	-	-	-	-	-	-	-	-	-
182	NEUKIRCHEN	-	-	-	-	-	-	-	-	-	-	-	-	-
183	NEUMUENSTER	-	-	-	-	-	-	-	-	-	-	-	-	-
184	NEUSAESS	-	-	-	-	3	1616	55	-	-	1	1134	53	-
185	NORDENDORF	-	-	-	-	1	484	14	-	-	-	-	-	-
186	OBERTTAMARSHAUSEN	-	-	-	-	-	-	-	-	-	-	-	-	-
187	OBERSCHOENEBOURG	-	-	-	-	-	-	-	-	-	-	-	-	-
188	ORTLFINGEN	-	-	-	-	-	-	-	-	-	-	-	-	-
189	OTTMARSHAUSEN	-	-	-	-	-	-	-	-	-	-	-	-	-
190	REICHERTSHOFEN	-	-	-	-	-	-	-	-	-	-	-	-	-
191	REINHARTSHOFEN	-	-	-	-	-	-	-	-	-	-	-	-	-
192	REITENBUCH	-	-	-	-	-	-	-	-	-	-	-	-	-
193	RETTENBERGEN	-	-	-	-	-	-	-	-	-	-	-	-	-
194	REUTERN	-	-	-	-	-	-	-	-	-	-	-	-	-
195	RIED	-	-	-	-	-	-	-	-	-	-	-	-	-
196	ROMMELSRIED	-	-	-	-	-	-	-	-	-	-	-	-	-
197	SCHERSTETTEN	-	-	-	-	-	-	-	-	-	-	-	-	-
198	SCHWABEGG	-	-	-	-	-	-	-	-	-	-	-	-	-
199	SCHWABMUEHLHAUSEN	-	-	-	-	-	-	-	-	-	-	-	-	-
200	SCHWABMUEHLEN, ST.	1	212	212	212	2	1269	45	1	396	18	-	-	-
201	SIEGERTSHOFEN	-	-	-	-	-	-	-	-	-	-	-	-	-
202	STADTBERGEN	-	-	-	-	1	876	29	-	-	-	-	-	-
203	STEINEKIRCH	-	-	-	-	-	-	-	-	-	-	-	-	-
204	STEPPACH B. AUGSBURG	-	-	-	-	1	386	13	-	-	-	-	-	-
205	STREITHEIM	-	-	-	-	-	-	-	-	-	-	-	-	-
206	TAEFERTINGEN	-	-	-	-	1	226	6	-	-	-	-	-	-
207	THIERHAUPTEN, M.	-	-	-	-	2	595	20	-	-	-	-	-	-
208	TRAUNRIED	-	-	-	-	-	-	-	-	-	-	-	-	-
209	UNTERMEITINGEN	-	-	-	-	1	460	15	-	-	-	-	-	-
210	UNTERSCHOENEBOURG	-	-	-	-	-	-	-	-	-	-	-	-	-
211	USTERSBACH	-	-	-	-	1	117	3	-	-	-	-	-	-
212	VALLRIED	-	-	-	-	-	-	-	-	-	-	-	-	-
213	WALDBERG	-	-	-	-	-	-	-	-	-	-	-	-	-
214	WALKERTSHOFEN	-	-	-	-	1	137	4	-	-	-	-	-	-

Erwerbs- tätige ins- gesamt	Erwerbstätigkeit										Bevölkerung mit über- wiegendem Lebens- unterhalt durch eigen- e Rente und dgl.	Berufspendler		Ausbildungs- pendler		Schl. Nr.	
	davon im Wirtschaftsbereich					davon nach der Stellung im Beruf						Aus- pendler	Ein- pendler	Aus- pendler	Ein- pendler		
	Land- u. Forst- wirt- schaft	Produ- zierendes Gewerbe	Handel und Verkehr	Sonstiger Bereich (Dienst- leistungen)	Selb- ständige	Mittel- fende Familien- ange- hörige	Beamte	Ange- stellte (einschl. kaufm. Lehrlinge)	Arbeiter (einschl. gewerbl. Lehrlinge)	Aus- pendler							Ein- pendler
42	43	44	45	46	47	48	49	50	51	52	53	54	55	56			

433	69	221	66	77	61	53	23	84	212	121	263	60	155	-	122
76	41	26	4	5	6	30	1	6	33	18	37	-	4	-	123
112	60	37	8	7	18	34	3	5	52	30	46	1	35	12	124
5686	293	3998	537	858	362	264	238	1298	3524	1459	1409	2431	214	491	125
286	68	141	43	34	35	53	12	48	138	70	154	19	83	56	126
145	80	46	10	9	38	48	4	9	46	36	52	1	40	27	127
234	51	123	28	32	25	39	20	42	108	66	126	20	73	23	128
365	6	233	45	81	28	12	14	90	221	111	299	25	96	-	129
1115	68	582	215	250	107	75	90	331	512	359	795	108	142	262	130
1337	142	767	231	197	136	136	88	296	681	510	582	314	153	159	131
146	69	45	10	22	30	44	2	13	57	53	53	3	38	-	132
143	32	70	19	22	23	13	10	29	68	38	87	26	40	-	133
245	93	109	16	27	56	62	10	26	91	99	110	26	52	32	134
234	55	146	18	15	28	38	2	29	137	52	162	4	66	-	135
380	165	161	31	23	74	93	6	37	170	102	158	11	65	39	136
410	51	238	56	65	56	33	21	50	250	161	278	12	32	170	137
112	20	78	3	11	8	5	1	15	83	41	80	4	54	-	138
177	94	64	10	9	33	55	2	14	73	57	73	3	45	-	139
94	51	32	8	3	18	32	2	3	39	20	39	-	25	16	140
1183	222	628	160	173	206	186	51	192	548	415	450	170	70	139	141
140	72	40	20												

Schl. Nr.	Gemeinde	Land- und Forstwirtschaft													Schl. Nr.
		Land- und forstwirtschaftliche Betriebe 1972							Bodennutzung 1972						
		insgesamt	Zu- bzw. Abnahme (-) gegenüber 1971 in %	darunter landwirtschaftliche Betriebe					Gesamtwirtschaftsfläche	Landwirtschaftlich genutzte Fläche	darunter		Waldflächen		
				davon haben eine landwirtschaftlich genutzte Fläche von ... ha				20 und mehr							
				0,01	2	5	10				Ackerland	Dauergrünland			
bis unter				ha											
57	58	59	60	61	62	63	64	65	66	67	68	69			

772 NOCH LKR. AUGSBURG

122	BIBURG	46	-	43	11	8	13	5	6	4112	352	160	182	3585
123	BIRKACH	26	13,0	24	6	3	8	7	-	232	179	34	139	32
124	BLANKENBURG	32	-	30	3	4	13	8	2	322	278	174	96	25
125	BOHINGEN, ST.	190	1,0-	183	40	29	50	36	28	2945	2039	1157	778	434
126	BONSTETTEN	57	1,8	52	15	14	16	7	-	533	275	116	154	202
127	BREITENBRUNN	35	-	34	3	2	18	5	6	589	376	161	215	185
128	DEUBACH	33	-	32	6	6	10	7	3	360	293	126	162	21
129	DEURINGEN	6	-	5	3	1	-	1	-	338	39	3	7	254
130	DIEDORF	36	7,7-	31	5	4	9	10	3	524	357	138	192	64
131	DINKELSCHERBEN, M.	110	-	94	25	16	21	21	11	1392	867	363	484	288
132	DÖPESHOFEN	55	3,5-	43	11	11	12	9	-	454	260	92	163	149
133	EDENBERGEN	16	-	15	-	1	7	5	2	283	178	81	89	59
134	EHINGEN	61	-	54	3	8	24	16	3	644	499	303	188	98
135	EISENBRECHTSHOFEN	30	-	28	8	2	8	9	1	402	239	117	115	109
136	ELLGAU	75	-	72	11	6	10	37	8	1408	1094	898	190	143
137	EMERSACKER	53	1,9-	43	13	14	11	4	1	367	230	106	114	57
138	EPPISHOFEN	29	-	28	9	7	9	3	-	178	127	47	78	32
139	ETTELRIED	47	-	44	4	8	18	11	3	1068	422	189	230	609
140	FEIGENHOFEN	28	3,7	26	5	1	8	9	3	377	268	134	128	94
141	FISCHACH, M.	168	2,3-	147	30	38	50	25	4	1948	983	275	664	767
142	FLEINHÄUSEN	36	2,7-	32	2	7	13	9	1	366	264	105	154	64
143	GABELBACH	42	6,7-	39	4	6	16	13	-	528	323	122	192	141
144	GABELBACHERGREUT	23	-	22	2	5	9	6	-	340	169	73	91	130
145	GABLINGEN	107	0,9	87	16	9	14	34	14	1710	1078	679	381	459
146	GENNACH	51	2,0	50	1	4	10	27	8	809	705	240	462	29
147	GERSTHOFEN, ST.	50	5,7-	45	5	6	9	11	14	1564	914	594	265	70
148	GESSERTSHAUSEN	114	3,4-	104	27	22	22	19	14	4556	1082	409	625	3232
149	GRABEN	45	2,2-	43	4	1	4	9	25	1500	948	679	262	7
150	GRIMOLDSRIED	43	-	41	5	1	22	13	-	403	352	97	250	13
151	GROSSAITINGEN	124	4,6-	121	21	11	23	40	26	2039	1672	957	616	194
152	GRUENENBANDT	52	2,0	49	10	9	20	10	-	528	317	125	187	191
153	HAECER	65	1,5-	55	6	7	21	11	10	803	612	269	340	119
154	HEGNEBACH	46	-	43	10	7	16	7	3	451	315	153	158	70
155	HEIMPERSDORF	18	-	17	-	1	5	9	2	421	295	224	70	100
156	HERETSRIED	54	3,6-	38	5	10	9	10	4	868	353	183	160	479
157	HILTENFINGEN	99	-	98	10	10	23	46	9	1435	1172	539	610	95
158	HIRBLINGEN	33	2,9-	33	5	7	8	5	8	530	460	334	124	18
159	HORGAU	151	1,3-	133	31	25	35	24	18	1741	1184	582	592	366
160	KLEINAITINGEN	44	-	43	1	1	5	22	14	1651	1185	865	314	16
161	KLIMMACH	41	8,9-	29	3	3	11	10	2	760	392	162	221	318
162	KLOSTERLECHFELD	2	-	-	-	-	-	-	-	54	19	-	0	3
163	KÖNIGSBRUNN, ST.	204	3,3-	203	51	29	31	66	26	2543	2107	1254	753	1
164	KONRADSHOFEN	43	-	42	2	8	23	7	2	364	317	49	261	1
165	KREUZENTHAL	32	-	31	3	3	14	11	-	320	263	93	167	37
166	KUEHLENTHAL	35	2,8-	34	5	4	7	11	7	590	463	321	126	85
167	KUTZENHAUSEN	70	2,8-	57	7	4	18	16	12	1022	747	360	379	163
168	LANGENNEUFNACH	143	3,4-	131	39	22	44	26	-	1043	786	163	602	166
169	LANGENREICHEN	67	1,5	61	13	5	13	25	5	822	610	327	273	154
170	LANGERRINGEN	137	2,1-	131	10	8	18	59	36	2518	2092	949	1058	117
171	LANGWEID A. LECH	123	0,8	103	9	16	22	37	19	2243	1289	785	492	572
172	LAUTERBRUNN	50	4,2	43	12	11	9	9	2	452	291	134	151	136
173	LEITERSHOFEN	19	-	18	5	4	2	4	3	375	285	105	177	1
174	LINCACH	27	-	22	-	5	10	4	3	314	241	129	110	61
175	LUETZELBURG	58	-	43	11	6	16	10	-	488	285	141	128	146
176	MARKT	51	4,1	40	12	5	10	7	6	1158	425	277	136	683
177	MEITINGEN	148	2,8	138	26	18	31	39	24	2215	1502	1056	400	200
178	MICKHAUSEN	35	-	33	5	7	15	4	2	1137	270	50	210	795
179	MITTELNEUFNACH	82	1,2-	78	10	11	32	24	1	757	625	175	449	59
180	MITTELSTETTEN	30	-	29	-	2	6	14	7	599	499	291	199	41
181	MUENSTER	37	-	33	6	7	14	5	1	293	229	60	168	39
182	NEUKIRCHEN	54	3,6-	52	2	7	15	21	7	691	574	359	203	98
183	NEUMUENSTER	55	1,8-	52	9	19	22	1	1	384	277	112	164	84
184	NEUSAESS	63	3,1-	58	14	6	7	17	14	1281	795	367	334	89
185	NGRDENDORF	41	2,5	39	10	8	9	6	6	460	344	250	80	35
186	OBERTOTMARSHAUSEN	44	-	43	3	3	5	10	22	1017	853	578	266	49
187	OBERSCHOENEBERG	72	2,7-	64	8	5	18	21	12	984	826	272	546	69
188	ORTLFINGEN	27	3,8	25	-	7	11	6	1	270	211	134	71	23
189	OTTMARSHAUSEN	21	-	20	5	2	8	3	2	219	176	47	122	5
190	REICHERTSHOFEN	31	3,1-	29	2	7	9	11	-	305	247	74	171	35
191	REINHARTSHOFEN	38	5,0-	34	8	12	8	5	1	1411	282	127	148	1048
192	REITENBUCH	48	-	44	5	11	12	9	7	662	518	234	275	83
193	RETTENBERGEN	27	-	23	8	2	10	3	-	170	129	44	75	27
194	REUTERN	65	1,6	56	11	13	23	9	-	585	340	87	248	187
195	RIED	44	-	41	7	11	13	5	5	476	360	137	219	102
196	RGMELSRIED	38	-	35	2	17	13	2	1	269	206	88	114	39
197	SCHERSTETTEN	90	-	78	10	19	29	14	6	710	615	119	490	46
198	SCHWABEGG	72	1,4-	71	18	20	17	4	4	644	560	165	390	20
199	SCHWABMUEHLHAUSEN	53	-	49	4	1	12	18	14	915	832	446	381	32
200	SCHWABMUENCHEN, ST.	179	2,7-	127	23	8	16	45	35	3224	2099	1193	840	713
201	SIEGERTSHOFEN	39	-	36	2	14	16	3	1	309	245	85	157	33
202	STADTBERGEN	19	5,0-	15	4	2	5	2	2	625	304	111	53	13
203	STEINEKIRCH	56	3,4-	52	12	6	16	16	2	729	410	183	225	269
204	STIEPPACH B. AUGSBURG	19	-	19	13	1	1	3	1	307	235	116	59	-
205	STREITHEIM	32	-	28	3	8	11	4	2	267	215	84	124	6
206	TAEFFTINGEN	28	3,7	26	8	3	-	8	7	506	402	262	109	14
207	TRIERHAUPTEN, M.	143	0,7-	136	31	19	37	34	15	3931	1385	915	454	2129
208	TRAUNRIED	43	7,5	37	1	1	6	22	7	718	572	198	369	97
209	UNTERMEITINGEN	60	4,8-	58	3	4	8	18	25	1819	1188	832	349	15
210	UNTERSCHONEBERG	47	2,2	38	2	10	22	3	1	401	281	126	152	92
211	USTERSBACH	81	2,4-	70	19	10	15	18	8	937	644	243	373	204
212	VALLRIED	24	-	22	1	-	12	9	-	381	215	84	126	133
213	WALDBERG	30	-	30	5	12	10	3	-	191	169	48	119	7
214	WALKERTSHOFEN	95	1,1	89	12	25	34	16	2	825	617	153	452	119

noch: Land- und Forstwirtschaft			Nichtlandwirtschaftliche Arbeitsstätten												Schl. Nr.
Viehbestand am 4. Dez. 1972			Arbeitsstätten	Beschäftigte		Gliederung nach ausgewählten Wirtschaftsbereichen						Auf 100 Einwohner kamen Beschäftigte		Ausgezählte Löhne und Gehälter 1969	
Rindvieh		Schweine		insgesamt	weiblich	Produzierendes Gewerbe		Handel		Verkehr, Dienstleistungen		in nichtlandw. Arbeitsstätten	im Produzierenden Gewerbe		
insgesamt	darunter Milchkühe		Arbeitsstätten			Beschäftigte	Arbeitsstätten	Beschäftigte	Arbeitsstätten	Beschäftigte	Arbeitsstätten			Beschäftigte	
am 27. Mai 1970															
70	71	72	73	74	75	76	77	78	79	80	81	82	83	84	

560	263	497	44	185	61	19	66	9	15	10	16	20	7	1454	122
294	189	11	3	3	2	-	-	1	1	2	2	2	-	13	123
353	173	1052	4	5	4	1	2	1	2	2	5				

Schl. Nr.	Gemeinde	Industrie			Handwerk		Bauhauptgewerbe		Bautätigkeit und Wohnungswesen				Einzelhandel	
		Betriebe mit 10 u. mehr Beschäftigten	Beschäftigte	Geleistete Arbeitsstunden 1972	Betriebe am 31. März 1968	Beschäftigte am 30. Sept. 1967	Betriebe	Beschäftigte	Fertiggestellte		Bestand an		Arbeitsstätten	Beschäftigte
									Wohngebäude	Wohnungen	Wohngebäude	Wohnungen		
		Monatsdurchschnitt 1972		1000			am 30. Juni 1972	1971	am 31. Dez. 1971	am 30. Sept. 1968				
85	86	87	88	89	90	91	92	93	94	95	96	97		

772 NGCH LKR. AUGSBURG

122	BIBURG	1	.	.	11	36	-	-	8	11	220	258	4	6
123	BIRKACH	-	-	-	-	-	-	-	2	2	39	45	1	.
124	BLANKENBURG	-	-	-	3	4	-	-	1	1	49	56	1	.
125	BOBINGEN, ST.	6	4144	5990	113	642	9	278	89	235	1971	4103	80	240
126	BONSTETTEN	-	-	-	5	39	-	-	6	9	156	214	2	.
127	BREITENBRONN	-	-	-	3	7	-	-	-	-	65	77	1	.
128	CEUBACH	1	-	-	9	57	2	-	5	11	131	181	1	.
129	DEURINGEN	-	-	-	7	21	-	-	2	2	185	281	7	11
130	DIEDORF	3	73	117	31	116	2	-	33	46	608	531	5	28
131	DINKELSCHEBEN, M.	4	214	279	54	427	6	377	18	29	649	578	18	55
132	DOEPSHOFEN	-	-	-	4	8	-	-	5	9	106	127	1	.
133	ECKENBERGEN	-	-	-	3	6	1	-	4	4	64	53	1	.
134	EMINGEN	-	-	-	12	60	2	-	3	4	142	174	3	4
135	EISENBRECHTSOFEN	-	-	-	1	.	2	-	9	10	108	147	5	8
136	ELLGAU	-	-	-	12	27	1	-	-	-	168	200	4	11
137	EMERSACKER	-	-	-	17	38	-	-	1	2	209	300	6	9
138	EPPISHOFEN	-	-	-	4	14	-	-	2	3	64	76	2	.
139	ETTELRIED	-	-	-	5	8	-	-	1	2	85	113	5	8
140	FEIGENHOFEN	-	-	-	1	.	-	-	1	2	35	45	1	.
141	FISCHACH, M.	5	131	196	61	299	4	35	11	18	603	921	32	62
142	FLEINHAUSEN	1	-	-	5	7	-	-	2	3	61	64	2	.
143	GABELBACH	-	-	-	9	12	-	-	1	1	53	104	6	11
144	GABELBACHERGRUT	-	-	-	-	-	-	-	2	4	50	62	1	.
145	GABLINGEN	-	-	-	24	89	3	15	18	32	554	896	16	31
146	GENNACH	-	-	-	4	25	-	-	3	5	100	121	2	.
147	GERSTHOFEN, ST.	13	2623	3381	139	884	15	696	40	154	2148	5378	94	327
148	GESSERTSHAUSEN	2	-	-	36	156	4	21	12	20	493	734	16	38
149	GRABEN	1	-	-	11	88	-	-	6	7	298	420	7	15
150	GRIMMELSDRIED	-	-	-	3	6	1	-	-	-	66	72	2	.
151	GROSSAITINGEN	2	-	-	36	102	2	-	12	18	656	899	22	39
152	GRUENENBAINDT	-	-	-	4	8	-	-	1	1	66	75	3	5
153	HAEDER	-	-	-	10	17	1	-	1	1	123	139	1	.
154	HEGNENBACH	-	-	-	5	7	-	-	-	-	95	108	4	5
155	HEIMERSDORF	-	-	-	7	10	-	-	6	7	74	97	1	.
156	HERETSRIED	-	-	-	15	35	1	-	3	5	269	347	10	28
157	HILTENINGEN	-	-	-	9	41	2	-	5	7	132	195	4	6
158	HIRBLINGEN	-	-	-	23	63	3	23	8	13	413	518	8	10
159	HORGAU	-	-	-	4	4	-	-	3	7	114	164	5	5
160	KLEINAITINGEN	-	-	-	5	7	-	-	1	1	56	62	1	.
161	KLIMMACH	4	185	275	26	216	-	-	21	40	378	557	23	50
162	KLOSTERLECHFELD	15	719	577	105	818	13	433	40	129	2033	4260	81	254
163	KOENIGSBRUNN, ST.	-	-	-	8	27	1	-	-	-	95	107	3	5
164	KONRADSOFEN	-	-	-	3	5	1	-	-	-	80	89	1	.
165	KREUZANGER	-	-	-	3	6	-	-	9	13	94	105	3	6
166	KUEHLENTHAL	2	-	-	11	124	1	-	4	4	173	213	5	5
167	KUTZENHAUSEN	3	56	81	32	141	4	105	6	11	377	481	12	23
168	LANGENNEUFNACH	-	-	-	7	15	-	-	3	4	59	119	3	5
169	LANGENREICHEN	1	-	-	32	83	3	8	11	16	482	647	11	18
170	LANGERRINGEN	6	2151	3815	44	243	3	24	27	119	800	1652	24	53
171	LANGWEID A. LECH	-	-	-	6	11	2	-	2	3	81	106	3	9
172	LAUTERBRUNN	2	-	-	19	126	2	-	67	92	653	1015	16	42
173	LEITERSHOFEN	-	-	-	2	.	-	-	39	43	39	43	1	.
174	LINDACH	1	-	-	9	22	2	-	8	14	206	282	3	5
175	LUETZELBURG	-	-	-	6	11	-	-	5	8	87	108	2	.
176	MARKT	5	1801	2292	81	374	5	130	32	98	1430	2454	60	158
177	MEITINGEN	2	-	-	9	53	-	-	2	3	144	192	3	9
178	MICKHAUSEN	1	-	-	15	48	-	-	3	7	179	232	7	10
179	MITTELNEUFNACH	-	-	-	2	7	-	-	4	5	99	116	1	.
180	MITTELSTETTEN	-	-	-	4	7	-	-	1	1	68	75	3	4
181	MUENSTER	-	-	-	3	25	1	-	1	1	80	87	2	.
182	NEUKIRCHEN	-	-	-	7	45	-	-	3	4	101	106	6	8
183	NEUMUENSTER	19	1123	1492	86	487	3	112	86	200	2350	4074	71	169
184	NEUSAESS	3	57	89	20	90	1	-	1	2	317	478	14	25
185	NORDENDORF	-	-	-	5	8	-	-	12	17	175	252	3	5
186	OBEROTTMARSHAUSEN	1	-	-	8	33	1	-	5	8	149	188	2	.
187	OBERSCHOENEBERG	-	-	-	2	.	-	-	2	3	50	55	1	.
188	ORTLFINGEN	2	-	-	10	65	1	-	10	19	246	377	6	7
189	OTTMARSHAUSEN	-	-	-	4	4	-	-	-	1	58	78	2	.
190	REICHERTSOFEN	-	-	-	1	.	-	-	2	2	79	96	1	.
191	REINHARTSOFEN	-	-	-	3	8	-	-	3	6	160	123	2	.
192	REITENBUCH	-	-	-	6	22	1	-	1	2	128	172	5	10
193	RETTENBERGEN	-	-	-	13	23	-	-	1	1	83	98	-	-
194	REUTERN	-	-	-	4	15	-	-	2	3	85	106	2	.
195	RIED	-	-	-	9	22	2	-	2	2	145	162	3	4
196	ROEMMELSDRIED	-	-	-	14	21	-	-	-	-	194	218	6	8
197	SCHERSTETTEN	-	-	-	9	34	1	-	3	3	99	112	4	9
198	SCHWABEGG	-	-	-	9	34	1	-	3	3	99	112	4	9
199	SCHWABMUEHLHAUSEN	9	1008	1470	128	784	9	196	77	116	1542	2765	85	382
200	SCHWABMUEHLEN, ST.	-	-	-	5	21	1	-	2	5	81	100	1	.
201	SIEGERTSHOFEN	4	528	516	66	472	4	107	11	100	1142	2606	42	103
202	STACTBERGEN	-	-	-	10	15	-	-	3	3	112	130	4	7
203	STEINEKIRCH	3	107	139	34	279	2	-	37	44	634	1072	14	83
204	STEPPACH B. AUGSBURG	-	-	-	2	.	-	-	2	2	89	109	1	.
205	STREITHEIM	3	113	173	15	75	4	46	18	30	311	487	5	14
206	TAEFERTINGEN	3	57	81	25	74	3	25	16	27	418	580	13	42
207	THIERHAUSEN, M.	-	-	-	3	5	-	-	3	6	73	85	-	-
208	TRAUNRIED	2	-	-	22	94	2	-	35	41	545	882	17	29
209	UNTERMEITINGEN	-	-	-	4	10	2	-	1	1	88	95	1	.
210	UNTERSCHOENEBERG	-	-	-	15	26	-	-	9	13	215	290	5	16
211	USTERSBACH	-	-	-	1	.	-	-	-	-	36	43	-	-
212	VALLRIED	-	-	-	4	35	1	-	5	8	94	105	1	.
213	WALDBERG	4	-	-	13	47	2	-	3	5	211	251	4	8
214	WALKEPERSHOFEN	1	-	-	.	.	-	-	.	.	.	.	.	.

Schl. Nr.	Fremdenverkehr			Baulandverkehr				Kommunale Finanzen						
	Gästebetten am 1. April 1972	Gästekünfte	Gästeübernachtungen	Baulandveräußerungen 1971		Gemeindesteueraufkommen 1972			Schlüsselzuweisungen für die Gemeinden 1973	Steuereinnahmekraft 1972		Realsteuerbringungskraft 1972		
				Fälle	Fläche	insgesamt	darunter	insgesamt		darunter				
	im Fremdenverkehrsjahr 1971/72	Anzahl	1000 qm	1000 DM	DM	insgesamt	Grundsteuer A	Grundsteuer B	Gewerbesteuer	insgesamt	darunter Gemeindeanteil an der Einkommensteuer			
98	99	100	101	102	103	104	105	106	107	108	109	110	111	112

-	-	-	13	9	214	24,43	176	37	16	122	69	250	114	186	122
-	-	-	-	-	-	-	11	9	2	0	16	109	53	56	123
-	-	-	-	-	-	-	20	15	5	2	28	98	44	56	124
-	-	-	2	1	.	.	6108	82	483	5529	95	535	175	531	125
-	-	-	32	43	961	22,51	128	25	12	92	40	231	83	201	126
-	-	-	-	-	-	-	34	17	4	13	28	150	64	101	127
-	-	-	2	2	.	.	89	17	8	64	26	256	112	199	128
-	-	-	7	5	266	51,62	71	46	1	23	25	268	193	85	129
-	-	-	15	41	1838	45,21	444	15	125	303	127	267	162	143	130
-	-	-	21	16	360	21,85	639	48	160	428	172	261	118	194	131
-	-	-	3	3	60	21,56	51	34	10	6	18	201	88	122	132
-	-	-	-	-	-	-	47	9	9	29	35	159	76		



Schl. Nr.	Gemeinde	Gesundheitswesen				Schulwesen								
		Kranken- häuser	Planmäßige Krankenbetten			Volksschulen			Realschulen			Gymnasien		
			ins- gesamt	und zwar in		Schu- len	Schüler	Lehrer	Schu- len	Schüler	Lehrer	Schu- len	Schüler	Lehrer
				Akut- kranken- häuserm	öffentlichen Kranken- häuserm									
am 31. Dezember 1972				am 1. Oktober 1972										
29	30	31	32	33	34	35	36	37	38	39	40	41		

772 NOCH LKR. AUGSBURG

215	WEHRINGEN	-	-	-	1	199	6	-	-	-	-	-	-	
216	WELDEN, M.	-	-	-	1	638	21	-	-	-	-	-	-	
217	WESTENDORF	-	-	-	1	233	7	-	-	-	-	-	-	
218	WILLISHAUSEN	-	-	-	-	-	-	-	-	-	-	-	-	
219	WOERLESCHWANG	-	-	-	-	-	-	-	-	-	-	-	-	
220	WOLLBACH	-	-	-	-	-	-	-	-	-	-	-	-	
222	ZUSAMZELL	-	-	-	-	-	-	-	-	-	-	-	-	
223	ZUSMARSHAUSEN, M.	2	238	86	238	1	919	28	-	-	-	-	-	
444	GEMEINDEFREIE GEBIETE	-	-	-	-	-	-	-	-	-	-	-	-	
	INSGESAMT	5	646	494	614	49	21754	698	4	2010	88	3	2201	92

773 LKR. DILLINGEN A. D. DONAU

111	AISLINGEN, M.	-	-	-	-	-	-	-	-	-	-	-	-	-
112	BACHHAGEL	-	-	-	-	-	-	-	-	-	-	-	-	-
113	BAECHINGEN A.D.BREIZ	-	-	-	-	-	-	-	-	-	-	-	-	-
114	BAUMGARTEN	-	-	-	-	-	-	-	-	-	-	-	-	-
115	BERGHEIM	-	-	-	-	-	-	-	-	-	-	-	-	-
116	BINSWANGEN	-	-	-	-	-	-	-	-	-	-	-	-	-
117	BISSINGEN, M.	-	-	-	1	482	15	-	-	-	-	-	-	-
118	BLIENSCHACH	-	-	-	-	-	-	-	-	-	-	-	-	-
119	BLINDHEIM	-	-	-	-	-	-	-	-	-	-	-	-	-
120	BOCKSBURG	-	-	-	-	-	-	-	-	-	-	-	-	-
121	BURGHAGEL	-	-	-	-	-	-	-	-	-	-	-	-	-
122	BUTTENWIESEN	-	-	-	-	-	-	-	-	-	-	-	-	-
123	DATTENHAUSEN	-	-	-	-	-	-	-	-	-	-	-	-	-
124	DEISENHOFEN	-	-	-	-	-	-	-	-	-	-	-	-	-
125	DILLINGEN A.D.D., GKST.	1	210	210	4	2083	62	1	458	18	2	1343	74	-
126	DONAUALTHEIM	-	-	-	-	-	-	-	-	-	-	-	-	-
127	ECHENBRUNN	-	-	-	-	-	-	-	-	-	-	-	-	-
128	ELLERBACH	-	-	-	-	-	-	-	-	-	-	-	-	-
129	EPPISBURG	-	-	-	-	-	-	-	-	-	-	-	-	-
130	FRAUENRIEDHAUSEN	-	-	-	-	-	-	-	-	-	-	-	-	-
131	FRAUENSTETTEN	-	-	-	-	-	-	-	-	-	-	-	-	-
132	FRISTINGEN	-	-	-	-	-	-	-	-	-	-	-	-	-
133	GLOETT	-	-	-	-	-	-	-	-	-	-	-	-	-
134	GOTTMANNSHOFEN	-	-	-	1	269	7	-	-	-	-	-	-	-
135	GREMHEIM	-	-	-	-	-	-	-	-	-	-	-	-	-
136	GUNDELFINGEN A.D.DD., ST	1	60	60	60	2	1361	42	-	-	-	-	-	-
137	HAUNSHEIM	-	-	-	1	141	4	-	-	-	-	-	-	-
138	HETTLINGEN	-	-	-	-	-	-	-	-	-	-	-	-	-
139	HOECHSTAEDT A.D.DD., ST	1	90	90	90	1	1135	34	-	-	-	-	-	-
140	HOLZHEIM	-	-	-	-	-	-	-	-	-	-	-	-	-
141	KICKLINGEN	-	-	-	-	-	-	-	-	-	-	-	-	-
142	LANOSHAUSEN	-	-	-	-	-	-	-	-	-	-	-	-	-
143	LAUGNA	-	-	-	-	-	-	-	-	-	-	-	-	-
144	LAUNINGEN (DONAU), ST.	1	140	140	140	2	1124	33	1	457	19	1	452	30
145	LAUTERBACH	-	-	-	-	-	-	-	-	-	-	-	-	-
146	LUTZINGEN	-	-	-	-	-	-	-	-	-	-	-	-	-
147	MOEDINGEN	-	-	-	-	1	212	15	-	-	-	-	-	-
148	MOERSLINGEN	-	-	-	-	-	-	-	-	-	-	-	-	-
149	OBBERBECHINGEN	-	-	-	-	-	-	-	-	-	-	-	-	-
150	OBBERFINNINGEN	-	-	-	-	-	-	-	-	-	-	-	-	-
151	OBBERGLAUHEIM	-	-	-	-	-	-	-	-	-	-	-	-	-
152	OBBERLIEZHEIM	-	-	-	-	-	-	-	-	-	-	-	-	-
153	OBBERMEDLINGEN	-	-	-	-	-	-	-	-	-	-	-	-	-
154	OBERTHURHEIM	-	-	-	-	-	-	-	-	-	-	-	-	-
155	OSTERBUCH	-	-	-	-	-	-	-	-	-	-	-	-	-
156	PETERSWOERTH	-	-	-	-	-	-	-	-	-	-	-	-	-
157	PFÄFFENHOFEN A.D.ZUSAM	-	-	-	1	647	20	-	-	-	-	-	-	-
158	REISTINGEN	-	-	-	-	-	-	-	-	-	-	-	-	-
159	RIEDSEND	-	-	-	-	-	-	-	-	-	-	-	-	-
160	ROGGDEN	-	-	-	-	-	-	-	-	-	-	-	-	-
161	SCHABRINGEN	-	-	-	-	-	-	-	-	-	-	-	-	-
162	SCHRETZHEIM	-	-	-	-	-	-	-	-	-	-	-	-	-
163	SCHWENNENBACH	-	-	-	-	-	-	-	-	-	-	-	-	-
164	SCHWENNINGEN	-	-	-	1	347	10	-	-	-	-	-	-	-
165	SONDERHEIM	-	-	-	-	-	-	-	-	-	-	-	-	-
166	SONTHEIM	-	-	-	-	-	-	-	-	-	-	-	-	-
167	STAUFEN	-	-	-	-	-	-	-	-	-	-	-	-	-
168	STEINHEIM	-	-	-	-	-	-	-	-	-	-	-	-	-
169	STILLNAU	-	-	-	-	-	-	-	-	-	-	-	-	-
170	SYRGENSTEIN	-	-	-	1	561	16	-	-	-	-	-	-	-
171	UNTERBECHINGEN	-	-	-	-	-	-	-	-	-	-	-	-	-
172	UNTERFINNINGEN	-	-	-	-	-	-	-	-	-	-	-	-	-
173	UNTERGLAUHEIM	-	-	-	-	-	-	-	-	-	-	-	-	-
174	UNTERLIEZHEIM	-	-	-	-	-	-	-	-	-	-	-	-	-
175	UNTERMEDLINGEN	-	-	-	-	-	-	-	-	-	-	-	-	-
176	UNTERRINGEN	-	-	-	-	-	-	-	-	-	-	-	-	-
177	UNTERTHURHEIM	-	-	-	-	-	-	-	-	-	-	-	-	-
178	VEITRIEDHAUSEN	-	-	-	-	-	-	-	-	-	-	-	-	-
179	VILLENBACH	-	-	-	-	-	-	-	-	-	-	-	-	-
180	WEISINGEN	-	-	-	1	785	23	-	-	-	-	-	-	-
181	WENGEN	-	-	-	-	-	-	-	-	-	-	-	-	-
182	WERTINGEN, ST.	1	191	191	191	1	808	27	1	407	17	1	325	8
183	WITTLINGEN, M.	-	-	-	1	649	22	-	-	-	-	-	-	-
184	WOLPERTSTETTEN	-	-	-	-	-	-	-	-	-	-	-	-	-
185	WORTELSTETTEN	-	-	-	-	-	-	-	-	-	-	-	-	-
186	ZIERTHEIM	-	-	-	-	-	-	-	-	-	-	-	-	-
187	ZOESCHINGEN	-	-	-	-	-	-	-	-	-	-	-	-	-
188	ZUSAMALTHEIM	-	-	-	1	279	9	-	-	-	-	-	-	-
444	GEMEINDEFREIE GEBIETE	-	-	-	-	-	-	-	-	-	-	-	-	-
	INSGESAMT	5	691	691	481	19	10671	324	4	1534	69	4	2120	112

Erwerbs- tätige ins- gesamt	Erwerbstätigkeit										Schl. Nr.					
	davon im Wirtschaftsbereich					davon nach der Stellung im Beruf						Bevölkerung mit über- wiegendem Lebens- unterhalt durch eige- ne Rente und dgl.	Berufspendler		Ausbildungs- pendler	
	Land- u. Forst- wirt- schaft	Produ- zierendes Gewerbe	Handel und Verkehr	Sonstiger Bereich (Dienst- leistungen)	Selb- ständige	Mithel- fende Familien- ange- hörige	Beamte	Ange- stellte (einschl. kaufm. Lehrlinge)	Arbeiter (einschl. gewerb- l. Lehrlinge)	Aus- pendler			Ein- pendler	Aus- pendler	Ein- pendler	
																Aus- pendler
am 27. Mai 1970																
42	43	44	45	46	47	48	49	50	51	52	53	54	55	56		

934	161	590	94	89	103	124	24	164	519	276	598	48	116	-	215
1012	67	570	203	172	110	75	85	192	550	314	536	165	77	90	216
485	91	262	67	65	61	62	28	108	226	142	285	61	55	67	217
341	59	175	47	60	32	46	14	71	178	67	227	19	118	27	218
290	79	137	39	35	46	62	9	42	131	103	131	17	96	23	219
196	60	106	12	18	34	22	10	12	118	47	70	112	61	15	220
190	55	91	20	24	40	31	9	23	87	72	84	23	61	25	222
935	98	396	144	297	156	102	59	222	396	348	230	319	72	135	223
-	-	-	-	-	-	-	-	-	-	-	-	-	-	-	444
76307	10773	40463	10403	14668	8744	7713	4911	18350	36589	22999	39101	17046	8773	6055	-

565	244	245	28	48	120	166	14	35	230	185	168	56	31	14	111
351	77	213	24	37	47	43	9	52	200	98	219	32	42	2	112
467	114	292	34	27	64	50	10	67	276	141	270	42	30	2	113
88	48	32	3	5	15	29	5	7	32	30	32	2	25	-	114
321	152	120	13	36	73	91	11	43	103	103	133	3	56	-	115
445	172	199	26	48	101	82	19	41	202	153	192	20	51	2	116
1226	473	522	94	137	240	276	37	148	525	398	305	156	74	37	117
127	70	34	5	18	26	47	5	12	37	87	40	9	50	29	118
425	179	178	32	36	129	72	12	51	161	164	195	28	48	34	119
208	89	88	10	21	35	41	5	15	112	56	105	-	48	24	120
238	52	151	16	19	24	27	2	35	150	79	159	2	23	4	121
470	70	254	76	70	82	57	22	73	236	203	25				







Schl. Nr.	Gemeinde	Gebietsstand Fläche am 1. Januar 1973 qkm	Bevölkerungsstand											
			Wohnbevölkerung am 31. Dezember 1972						Bevölkerungsdichte (Einwohner je qkm)		Konfessionszugehörigkeit am 27. Mai 1970			
			insgesamt	männlich	weiblich	Bevölkerungszu- bzw. -abnahme (-) gegenüber			1950	1972	Römisch-katholisch		Evangelisch	
						1939	1950	1961			Anzahl	%	Anzahl	%
						%								
1	2	3	4	5	6	7	8	9	10	11	12	13		

779 LKR. DONAU-RIES

111	ALERHEIM	13,49	993	486	507	9,2	19,2-	0,7	91	74	123	12,6	819	83,7
112	AMERDINGEN	10,96	469	227	242	8,6	33,4-	6,8-	64	43	456	93,6	21	4,3
113	AMMERFELD	11,97	261	137	124	1,9-	40,5-	3,7-	37	22	264	99,2	-	-
114	APPETSHOFEN	8,82	479	240	239	3,8-	35,6-	12,4-	84	54	8	1,6	472	96,5
115	ASBACH-BAEUMENHEIM	11,89	3976	1922	2054	84,8	16,7	10,8	287	334	3143	82,9	380	10,0
116	AUFHAUSEN	10,18	287	150	137	0,7	26,8-	4,7-	38	28	33	10,9	269	89,1
117	AUHAUSEN	9,11	597	273	324	10,6	27,7-	8,9-	91	66	47	8,0	530	90,8
118	BAIERFELD	3,66	121	65	56	8,3-	30,5-	5,5-	48	33	118	96,7	3	2,5
119	BALDINGEN	5,57	671	320	351	74,3	18,1	20,9	102	120	152	24,5	456	73,5
120	BALGHEIM	7,38	597	289	308	53,5	7,2	18,2	75	81	119	21,1	439	78,0
121	BAYERDILLING	10,36	597	296	301	18,9	7,9-	11,2	63	58	553	94,7	11	1,9
122	BELZHEIM	7,03	360	168	192	-	21,7-	0,3-	65	51	365	99,7	1	0,3
123	BERG	9,84	882	390	492	98,2	12,5	8,4	80	90	696	79,0	169	19,2
124	BERGGENDORF	2,55	100	52	48	12,3-	36,3-	21,9-	62	39	97	92,4	1	1,0
125	BOLLSTADT	8,14	318	147	171	3,9-	32,1-	5,6-	58	39	330	97,9	2	0,6
126	BUCHLOF	13,14	1187	585	602	34,0	6,6-	7,2	97	90	1120	95,9	21	1,8
127	BUEHL I. RIES	4,77	239	119	120	4,8	26,9-	4,4	69	50	28	12,8	189	86,7
128	CHRISTGARTEN	2,73	32	16	16	33,3-	42,9-	15,8-	20	12	5	14,3	28	80,0
129	DAITING	14,10	419	201	218	9,7	20,3-	2,8-	37	30	426	99,3	2	0,5
130	DEININGEN	15,30	1358	655	703	49,7	11,9-	7,2	101	89	661	50,2	617	46,8
131	DONAUWOERTH, ST.	47,48	15641	7744	7897	98,8	35,5	16,0	243	329	11781	76,7	2953	19,2
132	DCRNSTADT	3,26	356	171	185	10,9	25,1-	3,8	146	109	196	55,7	156	44,3
133	DRUISHEIM	6,40	392	205	187	9,8	17,3-	6,2	74	61	389	97,5	10	2,5
134	DUERRENZIMMERN	5,24	343	162	181	27,0	33,0-	1,8	98	65	43	12,9	277	83,2
135	EBERMERGEN	10,37	942	459	483	34,0	14,4-	2,4	106	91	149	15,9	766	81,8
136	EDERHEIM	9,27	614	301	313	37,1	1,0-	4,1	67	66	94	14,8	523	82,2
137	EGGELSTETTEN	4,75	581	282	299	72,4	15,0	10,0	106	122	537	93,7	32	5,6
138	EHINGEN A. RIES	8,59	531	267	264	7,9	21,6-	0,2	79	62	310	59,2	177	33,8
139	EMSKEIM	4,09	141	76	65	8,5	25,8-	8,5	46	34	139	100,0	-	-
140	ENKINGEN	3,28	236	109	127	34,1	14,8-	9,2-	84	72	62	25,6	173	71,5
141	ENSFELD	9,47	146	72	74	11,5-	40,7-	13,1-	26	15	156	95,1	-	-
142	ETTING	5,32	173	94	79	25,4-	34,5-	10,8-	50	33	186	100,0	-	-
143	FELDHEIM	10,95	601	300	301	38,8	12,5	18,8	49	55	553	94,2	23	3,9
144	FESSENHEIM	6,18	395	175	220	32,1	6,0-	2,0-	68	64	70	17,2	330	80,9
145	FLOTZHEIM	9,63	412	209	203	8,7	23,1-	3,7-	56	43	393	97,0	6	1,5
146	FORHEIM	13,07	340	166	174	9,7	24,4-	15,6	34	26	14	4,3	308	95,7
147	FREMENDINGEN	19,75	964	456	508	44,1	2,0-	8,6	50	49	907	94,1	43	4,5
148	FUENFSTETTEN	19,48	1121	529	592	17,0	12,8-	4,2	66	58	1062	95,3	37	3,3
149	GENDERKINGEN	11,68	1026	529	497	48,7	6,9-	6,7	94	88	961	94,6	36	3,5
150	GOSHEIM	11,67	611	311	300	37,3	7,1-	9,3	56	52	557	92,2	37	6,1
151	GROSSELFINGEN	6,28	421	207	214	17,3	25,9-	6,7-	90	67	59	13,7	371	86,3
152	GROSSSORHEIM	9,64	498	240	258	22,7	18,0-	3,3	63	52	70	14,3	413	84,6
153	HAGAU	5,68	102	50	52	12,1	37,0-	18,6	29	18	103	100,0	-	-
154	HAINSFARTH	12,29	1292	594	698	55,7	3,5	17,9	102	105	822	65,0	410	32,4
155	HARBURG (SCHWABEN), ST.	31,06	3010	1459	1551	29,7	18,9-	8,7-	120	97	1577	50,3	1456	46,5
156	HAUSEN	5,62	270	131	139	2,2-	21,7-	5,6-	61	48	275	95,8	8	2,8
157	HERBLINGEN	4,94	238	112	126	11,5-	34,1-	9,8-	73	48	249	100,0	-	-
158	HEROLDINGEN	7,34	506	266	240	30,1	7,2-	18,5	74	69	68	14,0	402	82,7
159	HEUBERG	6,46	288	144	144	13,8	56,1-	26,5-	102	45	15	5,2	273	94,5
160	HOCHALTINGEN	3,64	337	132	205	6,6	19,4-	3,7-	115	92	327	97,0	9	2,7
161	HOCHFELD	7,90	167	93	74	23,0-	36,7-	21,6-	33	21	180	98,9	2	1,1
162	HOHENALTHEIM	9,30	415	202	213	16,9	26,0-	4,2-	60	45	63	15,3	327	79,6
163	HOLZHEIM	5,58	371	183	188	13,8	13,5-	5,4	77	67	345	95,6	9	2,5
164	HOLZKIRCHEN	6,52	320	159	161	1,2-	32,8-	11,6-	73	49	34	10,3	288	87,0
165	HOPPINGEN	2,07	314	147	167	92,6	17,6	34,2	129	152	238	76,8	68	21,9
166	HUERNHEIM	4,56	274	147	127	20,7	14,6-	4,2	70	60	24	8,8	244	89,7
167	HUISHEIM	11,09	769	371	398	19,8	2,3-	7,6	71	69	731	98,3	5	0,7
168	ITZING	5,78	272	147	125	16,7	18,1-	15,7	57	47	242	97,6	6	2,4
169	KAISHEIM, M.	41,61	3054	1733	1321	33,9	11,1-	0,8-	83	73	2334	87,8	259	9,7
170	KLEINSORHEIM	6,30	293	155	138	6,7-	34,6-	6,1-	71	47	13	4,5	270	93,4
171	KOELBURG	4,24	135	72	63	14,6-	21,1-	5,6-	40	32	136	97,8	2	1,4
172	LAUB	8,09	461	222	239	2,7	21,9-	1,7-	73	57	443	98,4	4	0,9
173	LEHMINGEN	3,99	240	118	122	0,8-	27,7-	5,1-	83	60	2	0,8	241	98,4
174	LOCHENBACH	2,77	72	32	40	23,4-	45,0-	10,0-	47	26	-	-	73	96,1
176	MAIHINGEN	8,51	773	348	425	49,8	6,2-	1,4	97	91	713	95,6	28	3,8
177	MARKTOFFINGEN	9,68	812	408	404	39,3	9,1-	5,3	92	84	776	96,2	27	3,3
178	MARXHEIM	34,73	1734	848	886	15,4	16,2-	4,0	60	50	1673	97,8	17	1,0
179	MAUREN	12,64	490	244	246	11,4	22,5-	0,2	50	39	19	3,8	479	95,0
180	MEGESHEIM	12,51	776	370	406	12,1	2,5-	13,3	64	62	635	82,7	101	13,2
181	MERTINGEN	32,01	2298	1153	1145	47,7	0,2	7,1	72	72	2014	89,4	170	7,5
182	MINDEROFFINGEN	3,93	277	140	137	24,8	21,5-	3,4	90	71	277	99,6	1	0,4
183	MITTELSTETTEN	8,05	151	75	76	2,6-	29,1-	11,0	26	19	146	92,4	9	5,7
184	MOENCHSDEGGINGEN	21,70	1238	585	653	27,8	19,7-	5,8	71	57	249	20,5	923	76,0
185	MOETTINGEN	6,05	651	302	349	10,7	28,7-	4,1-	151	108	99	14,7	566	84,2
186	MONHEIM, ST.	13,28	2313	1075	1238	85,3	21,2	21,7	144	174	2034	90,8	140	6,3
187	MUENSTER	17,63	836	429	407	10,6	24,6-	6,4-	63	47	800	93,0	35	4,1
188	MUNNINGEN	7,43	551	289	262	11,8	19,4-	4,7-	92	74	308	53,9	235	41,2
189	NATTERHOLZ	3,48	122	58	64	1,7	10,9-	4,3	39	35	114	98,3	2	1,7
190	NEUHAUSEN	4,66	163	82	81	14,0	22,4-	6,9-	45	35	174	100,0	-	-
191	NIEDERALTHEIM	8,55	211	106	105	0,9-	33,0-	21,0-	37	25	23	10,0	204	88,7
192	NIEDERSCHOENENFELD	3,46	603	418	185	11,3	19,7-	11,6-	217	174	508	83,7	86	14,2
193	NITTINGEN	5,07	127	67	60	5,2-	21,6-	3,1-	32	25	92	73,6	31	24,8
194	NOERDLINGEN, GKST.	40,06	16863	7706	9157	61,0	6,0	1,4	397	421	8044	47,2	8343	48,9
195	NUSSBUHL	7,24	175	93	82	2,8-	39,7-	7,4-	40	24	154	87,5	13	7,4
196	OBERNDOERF A. LECH	14,60	1329	655	674	79,6	14,6	18,2	79	91	1183	92,6	63	4,9
197	OTTINGEN I. BAY., ST.	18,65	4037	1826	2211	33,3	5,8-	1,8-	230	217	2086	52,4	1761	44,2
198	OTTINGEN	13,41	705	347	358	20,1	15,1-	6,5	62	53	665	93,8	30	4,2
199	PESSENBURGHEIM	6,09	228	109	119	8,1-	31,7-	6,9-	55	37	234	99,2	2	0,8
200	PFAEFFLINGEN	5,80	404	192	212	4,1	27,3-	3,6	96	70	45	11,2	348	86,6
201	RAIN, ST.	35,88	5036	2361	2675	82,9	22,0	16,7	115	140	4224	85,3	552	11,1
202	REHAU	4,49	247	130	117	24,7	8,2-	14,8-	60	55				

Schl. Nr.	Gemeinde	Gesundheitswesen				Schulwesen								
		Kranken- häuser	Planmäßige Krankenbetten			Volksschulen			Realschulen			Gymnasien		
			ins- gesamt	und zwar in		Schu- len	Schüler	Lehrer	Schu- len	Schüler	Lehrer	Schu- len	Schüler	Lehrer
				Akut- kranken- häusern	öffentlichen Kranken- häusern									
am 31. Dezember 1972				am 1. Oktober 1972										
29	30	31	32	33	34	35	36	37	38	39	40	41		

779	LKR. DONAU-RIES													
111	ALERHEIM	-	-	-	1	300	8	-	-	-	-	-	-	
112	AMERDINGEN	-	-	-	1	257	7	-	-	-	-	-	-	
113	AMMERFELD	-	-	-	-	-	-	-	-	-	-	-	-	
114	APPETSHOFEN	-	-	-	-	-	-	-	-	-	-	-	-	
115	ASBACH-BAUMENHEIM	-	-	-	1	778	24	-	-	-	-	-	-	
116	AUFHAUSEN	-	-	-	-	-	-	-	-	-	-	-	-	
117	AUHAUSEN	-	-	-	-	-	-	-	-	-	-	-	-	
118	BAIERFELD	-	-	-	-	-	-	-	-	-	-	-	-	
119	BALDINGEN	-	-	-	-	-	-	-	-	-	-	-	-	
120	BALGHEIM	-	-	-	-	-	-	-	-	-	-	-	-	
121	BAYERDILLING	-	-	-	-	-	-	-	-	-	-	-	-	
122	BELZHEIM	-	-	-	-	-	-	-	-	-	-	-	-	
123	BERG	-	-	-	-	-	-	-	-	-	-	-	-	
124	BERGENDORF	-	-	-	-	-	-	-	-	-	-	-	-	
125	BOLLSTADT	-	-	-	-	-	-	-	-	-	-	-	-	
126	BUCHDORF	-	-	-	-	-	-	-	-	-	-	-	-	
127	BUEHL I. RIES	-	-	-	-	-	-	-	-	-	-	-	-	
128	CHRISTGARTEN	-	-	-	-	-	-	-	-	-	-	-	-	
129	DAITING	-	-	-	-	-	-	-	-	-	-	-	-	
130	DEININGEN	-	-	-	1	718	25	-	-	-	-	-	-	
131	DONAUWOERTH, ST.	1	191	191	191	3	1964	59	2	1014	38	1	1125	47
132	DORNSTADT	-	-	-	-	-	-	-	-	-	-	-	-	-
133	DRUISHEIM	-	-	-	-	-	-	-	-	-	-	-	-	-
134	DUERRENZIMMERN	-	-	-	-	-	-	-	-	-	-	-	-	-
135	EBERMERGEN	-	-	-	-	-	-	-	-	-	-	-	-	-
136	EDERHEIM	-	-	-	-	-	-	-	-	-	-	-	-	-
137	EGGELSTETTEN	-	-	-	-	-	-	-	-	-	-	-	-	-
138	EHINGEN A. RIES	-	-	-	-	-	-	-	-	-	-	-	-	-
139	EMSKEIM	-	-	-	-	-	-	-	-	-	-	-	-	-
140	ENKINGEN	-	-	-	-	-	-	-	-	-	-	-	-	-
141	ENSFELD	-	-	-	-	-	-	-	-	-	-	-	-	-
142	ETTING	-	-	-	-	-	-	-	-	-	-	-	-	-
143	FELDHEIM	-	-	-	-	-	-	-	-	-	-	-	-	-
144	FESSENHEIM	-	-	-	-	-	-	-	-	-	-	-	-	-
145	FLOTZHEIM	-	-	-	-	-	-	-	-	-	-	-	-	-
146	FORHEIM	-	-	-	-	-	-	-	-	-	-	-	-	-
147	FREMDINGEN	-	-	-	1	477	15	-	-	-	-	-	-	-
148	FUENFSTETTEN	-	-	-	1	111	3	-	-	-	-	-	-	-
149	GENDERKINGEN	-	-	-	1	101	2	-	-	-	-	-	-	-
150	GOSHEIM	-	-	-	1	143	4	-	-	-	-	-	-	-
151	GROSSELFINGEN	-	-	-	-	-	-	-	-	-	-	-	-	-
152	GROSSORHEIM	-	-	-	-	-	-	-	-	-	-	-	-	-
153	HAGAU	-	-	-	-	-	-	-	-	-	-	-	-	-
154	HAINSFARTH	-	-	-	1	135	4	-	-	-	-	-	-	-
155	HARBURG (SCHWABEN), ST.	-	-	-	1	532	16	-	-	-	-	-	-	-
156	HAUSEN	-	-	-	-	-	-	-	-	-	-	-	-	-
157	HERBLINGEN	-	-	-	-	-	-	-	-	-	-	-	-	-
158	HEROLDINGEN	-	-	-	-	-	-	-	-	-	-	-	-	-
159	HEUBERG	-	-	-	-	-	-	-	-	-	-	-	-	-
160	HOCHALTINGEN	-	-	-	-	-	-	-	-	-	-	-	-	-
161	HOCHFELD	-	-	-	-	-	-	-	-	-	-	-	-	-
162	HOHENALTHEIM	-	-	-	-	-	-	-	-	-	-	-	-	-
163	HOLZHEIM	-	-	-	1	263	6	-	-	-	-	-	-	-
164	HOLZKIRCHEN	-	-	-	-	-	-	-	-	-	-	-	-	-
165	HOPPINGEN	-	-	-	-	-	-	-	-	-	-	-	-	-
166	HUERNHEIM	-	-	-	-	-	-	-	-	-	-	-	-	-
167	HUISHEIM	-	-	-	-	-	-	-	-	-	-	-	-	-
168	ITZING	-	-	-	-	-	-	-	-	-	-	-	-	-
169	KAISHEIM, M.	1	42	-	42	1	469	14	-	-	-	-	-	-
170	KLEINSORHEIM	-	-	-	-	-	-	-	-	-	-	-	-	-
171	KOELBURG	-	-	-	-	-	-	-	-	-	-	-	-	-
172	LAUB	-	-	-	-	-	-	-	-	-	-	-	-	-
173	LEHMINGEN	-	-	-	-	-	-	-	-	-	-	-	-	-
174	LOCHENBACH	-	-	-	-	-	-	-	-	-	-	-	-	-
176	MAIHINGEN	-	-	-	-	-	-	-	-	-	-	-	-	-
177	MARKTOFFINGEN	-	-	-	1	145	4	-	-	-	-	-	-	-
178	MARXHEIM	-	-	-	1	348	10	-	-	-	-	-	-	-
179	MAUREN	-	-	-	-	-	-	-	-	-	-	-	-	-
180	MEGESHEIM	-	-	-	1	233	6	-	-	-	-	-	-	-
181	MERTINGEN	-	-	-	1	332	8	-	-	-	-	-	-	-
182	MINDEROFFINGEN	-	-	-	-	-	-	-	-	-	-	-	-	-
183	MITTELSTETTEN	-	-	-	-	-	-	-	-	-	-	-	-	-
184	MOENCHSDEGGINGEN	-	-	-	1	749	25	-	-	-	-	-	-	-
185	MOETTINGEN	-	-	-	-	-	-	-	-	-	-	-	-	-
186	MONHEIM, ST.	1	60	60	60	1	1148	36	-	-	-	-	-	-
187	MUNSTER	-	-	-	-	-	-	-	-	-	-	-	-	-
188	MUNNINGEN	-	-	-	-	-	-	-	-	-	-	-	-	-
189	NATTERHOLZ	-	-	-	-	-	-	-	-	-	-	-	-	-
190	NEUHAUSEN	-	-	-	-	-	-	-	-	-	-	-	-	-
191	NIEDERALTHEIM	-	-	-	-	-	-	-	-	-	-	-	-	-
192	NIEDERSCHOENENFELD	1	20	-	20	-	-	-	-	-	-	-	-	-
193	NITTINGEN	-	-	-	-	-	-	-	-	-	-	-	-	-
194	NOERDLINGEN, GKST.	2	214	214	6	2166	68	1	280	12	1	1106	52	-
195	NUSSBUHL	-	-	-	-	-	-	-	-	-	-	-	-	-
196	OBERNDORF A. LECH	-	-	-	1	177	4	-	-	-	-	-	-	-
197	OETTINGEN I. BAY., ST.	1	138	138	138	1	1019	31	-	-	1	353	15	-
198	OTTING	-	-	-	-	-	-	-	-	-	-	-	-	-
199	PESSENBURGHEIM	-	-	-	-	-	-	-	-	-	-	-	-	-
200	PFAEFFLINGEN	-	-	-	-	-	-	-	-	-	-	-	-	-
201	RAIN, ST.	1	113	113	113	2	1240	38	1	292	10	-	-	-
202	REHAU	-	-	-	-	-	-	-	-	-	-	-	-	-
203	REIMLINGEN	-	-	-	1	123	3	-	-	-	1	66	7	-

Erwerbs- tätige ins- gesamt	Erwerbstätigkeit										Bevölkerung mit über- wiegendem Lebens- unterhalt durch eige- ne Rente und dgl.	Berufspendler		Ausbildungs- pendler		Schl. Nr.	
	davon im Wirtschaftsbereich					davon nach der Stellung im Beruf						Aus- pendler	Ein- pendler	Aus- pendler	Ein- pendler		
	Land- u. Forst- wirt- schaft	Produ- zierendes Gewerbe	Handel und Verkehr	Sonstiger Bereich (Dienst- leistungen)	Selb- ständige	Mittel- fende Familien- ange- hörige	Beamte	Ange- stellte (einschl. kaufm. Lehrlinge)	Arbeiter (einschl. gewerb- l. Lehrlinge)	Selb- ständige							Mittel- fende Familien- ange- hörige
am 27. Mai 1970																	
42	43	44	45	46	47	48	49	50	51	52	53	54	55	56			

485	247	184	17	37	125	145	12	49	154	171	130	36	61	80	111
215	115	71	8	21	64	61	6	10	74	79	58	23	32	49	112
164	108	39	10	7	44	74	4	2	40	61	33	1	22	19	113
250	161	49	27	13	77	87	11	19	56	95	61	-	47	-	114
1862	147	1331	206	178	150	127	60	401	1124	585	473	1110	147	89	115
164	103	39	11	11	43	71	4	5	41	41	42	10	37	17	116
320	169	103	30	18	62	123	11	16	108	110	77	34	68	42	117
61	44	5	4	8	19	26	1	4	11	21	11	2	16	29	118
273	80	112	51	30	46	36	11	58	122	86	173	15	61	-	119
268	153	78	18	19	57	101	6	17	87	85	90	3	83	37	120
297	134	101	33	29	66	76	5	25	125	87	109	14	10	8	121
194	139	36	6	13	54	98	5	4	33	71	37	4	62	-	122
352	68	134	59	91	58	47	33	84	130	202	168	172	72	-	123
59	39	15	2	3	11	30	1	1	16	10	14	11	22	-	124
187	122	43	9	13	42	61	7	10	67	48	66	3	23	19	125
539	172	188	80	99	102	128	37	67	205	196	226	52	45	-	126
129	82	29	11	7	24	61	4	4	36	44	36	1	32	9	127
18	12	4	1	1	1	3	-	2	12	7	13	-	2	-	128
280	157	73	18	32	83	110	14	12	61	39	87	8	48	24	129
624	233	283	55	53	94	147	14	60	309	196	265	49	20	148	130
6937	455	2786	1299	2397	693	436	1267	1994	2547	2108	911	4542	49	1450	131
153	78	56	7	12	21	42	7	15	68	64	69	8	48	25	

Schl. Nr.	Gemeinde	Land- und Forstwirtschaft												
		Land- und forstwirtschaftliche Betriebe 1972								Bodennutzung 1972				
		insgesamt	Zu- bzw. Abnahme (-) gegenüber 1971 in %	darunter landwirtschaftliche Betriebe						Gesamtwirtschaftsfläche	Landwirtschaftlich genutzte Fläche	darunter		Waldflächen
				insgesamt	davon haben eine landwirtschaftlich genutzte Fläche von ha				Ackerland			Dauergrünland		
					0,01	2	5	10					20 und mehr	
				bis unter				ha						
57	58	59	60	61	62	63	64	65	66	67	68	69		

779 LKR. DONAU-RIES

111	ALERHEIM	127	2,3-	123	23	14	33	47	6	1271	1122	733	369	33
112	AMERDINGEN	57	1,8	55	5	6	18	23	3	1116	658	440	211	368
113	AMMERFELD	44	-	43	3	6	11	14	9	793	584	349	224	162
114	APPETSPOFEN	75	2,6-	72	8	10	10	38	6	882	781	567	211	14
115	ASBACH-BAEUMENHEIM	74	-	72	10	3	23	26	10	1210	968	686	241	16
116	AUFHAUSEN	44	-	42	3	-	18	16	5	618	488	337	145	62
117	AUHAUSEN	86	6,2	83	8	22	25	18	10	1014	774	432	330	120
118	BAIERFELD	22	-	21	3	1	2	13	2	345	244	119	122	66
119	BALCINGEN	39	7,1-	39	3	2	8	26	-	526	481	382	97	-
120	BALGHEIM	61	1,6-	60	5	3	17	32	3	739	674	511	163	6
121	BAYERDILLING	77	10,0	68	8	9	21	24	6	1090	809	622	180	161
122	BELZHEIM	58	-	56	-	2	28	23	3	746	617	429	181	36
123	BERG	32	-	31	1	5	9	11	5	619	479	293	170	40
124	BERGENDORF	18	-	17	3	2	7	3	2	301	198	136	60	73
125	BOLLSTADT	51	-	50	-	4	39	7	-	570	372	258	107	145
126	BUCHDORF	95	1,1	91	12	13	30	34	2	973	822	488	313	42
127	BUEHL I.RIES	41	2,4-	40	4	11	12	10	3	467	360	251	108	47
128	CHRISTGARTEN	4	-	4	1	2	1	-	-	19	16	9	6	-
129	DAITING	71	1,4-	67	5	4	33	24	1	1051	600	276	320	263
130	DEILINGEN	115	3,4-	114	21	22	22	42	7	1392	1256	962	282	16
131	DONAUMOERTH, ST.	234	1,7-	221	35	27	67	65	27	4693	2492	1549	850	1273
132	DCRNSTADT	46	4,2-	45	6	14	14	8	3	380	320	186	130	30
133	DRUISHEIM	42	2,3-	36	4	2	10	18	2	520	389	243	137	54
134	DUERRENZIMMERN	48	2,1	47	5	3	9	30	-	578	515	364	145	3
135	EBERMERGEN	93	-	88	13	17	40	15	3	977	646	349	286	175
136	EDERHEIM	59	-	59	14	15	20	10	5	423	394	263	120	-
137	EGGELSTETTEN	44	-	43	5	1	4	28	5	634	566	409	146	3
138	EHINGEN A.RIES	80	-	77	6	3	36	29	3	1017	846	606	234	83
139	EMSKEIM	20	-	19	2	3	6	4	4	414	213	129	79	171
140	ENKINGEN	26	-	25	4	1	3	13	4	333	295	214	78	1
141	ENSFELD	24	-	22	1	1	2	10	8	884	411	259	150	389
142	ETTING	37	-	33	3	4	10	10	6	537	414	272	138	79
143	FELDFHEIM	60	-	59	7	13	22	11	6	890	560	387	172	112
144	FESSENHEIM	44	-	43	2	5	13	20	3	640	542	410	129	37
145	FLOTZHEIM	66	1,5	63	6	11	12	20	14	1011	799	426	362	160
146	FORHEIM	48	-	46	3	4	24	12	3	652	474	338	126	142
147	FREMINGEN	100	-	94	14	18	20	35	7	2806	959	626	314	1643
148	FUENFSTETTEN	123	3,1-	120	11	12	42	48	7	1918	1276	848	408	414
149	GENDERKINGEN	79	2,5-	72	9	5	22	26	10	1241	977	748	227	108
150	GOSHEIM	83	1,2	75	10	9	27	21	8	1112	788	466	307	247
151	GROSSELFINGEN	60	1,7	60	4	5	17	31	3	724	667	468	195	-
152	GROSSORHEIM	65	-	64	9	4	27	21	3	740	600	457	138	23
153	HAGAU	20	-	15	-	-	-	8	7	551	287	200	85	234
154	HAINSFARTH	93	2,2	89	16	13	18	33	9	1159	880	598	262	108
155	HARBURG (SCHWABEN), ST.	161	1,3	152	19	8	33	73	19	6075	2059	121,8	784	3426
156	HAUSEN	54	3,6-	46	5	9	21	11	-	471	352	207	144	87
157	HERBLINGEN	44	2,3	43	2	7	13	20	1	500	444	308	127	22
158	HEROLDINGEN	63	1,6-	61	8	12	24	16	1	677	512	359	148	73
159	HEUBERG	44	-	43	1	-	23	13	6	571	512	316	193	4
160	HOCHALTINGEN	37	5,7	36	3	5	15	11	2	342	323	233	84	3
161	HOCHFELD	36	-	35	-	-	5	24	6	771	534	254	271	202
162	HOHENALTHEIM	41	-	39	7	4	10	16	2	3470	401	298	95	2935
163	HOLZHEIM	36	2,9	33	6	1	8	13	5	506	375	286	80	69
164	HOLZKIRCHEN	56	1,8	50	11	4	16	15	4	566	465	342	118	51
165	HOPPINGEN	16	-	15	5	2	4	2	2	186	131	79	52	14
166	HUERNHEIM	44	2,2-	43	4	8	20	11	-	354	318	220	90	7
167	HUISHEIM	91	1,1	87	24	9	18	29	7	1081	794	489	292	183
168	ITZING	36	2,7-	35	2	4	8	16	5	583	404	200	198	146
169	KAISHEIM, M.	163	1,2-	157	13	14	64	62	4	5093	1821	1018	765	2861
170	KLEINSORHEIM	44	2,2-	43	5	4	14	17	3	538	438	333	101	56
171	KOELBURG	27	-	26	3	-	11	7	5	414	298	160	136	104
172	LAUB	77	1,3-	75	10	6	42	13	4	827	632	387	236	131
173	LEHMINGEN	41	2,5	38	3	5	10	16	4	486	408	259	145	56
174	LOCHENBACH	17	6,3	14	1	-	4	8	1	221	180	109	69	22
176	MAIHINGEN	81	3,6-	80	3	10	28	38	1	906	811	577	223	8
177	MARKTOFFINGEN	80	1,2-	79	4	20	24	28	3	980	804	534	268	3
178	MARXHEIM	231	1,3-	224	26	30	92	68	8	2746	1975	994	941	506
179	MAUREN	75	-	73	5	8	40	20	-	837	607	408	187	158
180	MEGESHEIM	91	1,1	87	4	16	30	33	4	1294	808	537	258	392
181	MERTINGEN	198	1,5-	144	21	10	33	66	14	2602	1802	1096	672	451
182	MINDEROFFINGEN	40	2,6	38	1	8	18	11	-	394	331	224	98	18
183	MITTELSTETTEN	20	-	19	-	1	2	5	11	483	408	276	132	11
184	MOENCHSDEGGINGEN	127	1,6-	120	15	19	43	40	3	1274	1049	800	231	56
185	MOETTINGEN	73	1,4-	72	12	14	25	20	1	641	568	394	159	5
186	MONHEIM, ST.	75	10,7-	69	23	14	16	14	2	2928	441	203	233	2258
187	MUENSTER	101	2,0	99	5	14	38	36	6	1794	1289	974	303	273
188	MUNNINGEN	80	1,2-	80	7	15	36	19	3	798	693	450	238	17
189	NATTERHOLZ	23	4,2-	22	4	4	3	9	2	291	222	99	122	39
190	NEUHAUSEN	31	-	29	2	-	20	6	1	350	269	158	97	48
191	NIEDERALTHEIM	38	-	37	2	6	15	12	2	526	445	321	120	34
192	NIEDERSCHOENENFELD	21	4,5-	21	2	1	8	6	4	442	381	229	143	19
193	NITTINGEN	19	-	19	-	-	-	11	8	443	419	263	155	1
194	NOERDLINGEN, GKST.	261	2,6-	257	28	32	73	90	34	5398	2960	2143	724	1399
195	NUSSBUEHL	31	3,3	29	3	-	5	11	10	764	627	415	205	107
196	OBERNDRUF A.LECH	87	1,1-	80	17	4	20	32	7	1480	837	567	243	495
197	OETTINGEN I.BAY., ST.	108	2,7-	102	21	8	25	36	12	5096	1142	638	455	3605
198	OTTING	79	1,3-	62	9	10	15	20	8	1177	688	370	300	346
199	PESSENBURGHEIM	41	-	39	1	2	17	15	4	607	483	341	139	87
200	PFAEFFLINGEN	56	1,8-	56	6	4	16	27	3	670	619	436	178	3
201	RAIN, ST.	194	1,0-	185	25	12	22	84	42	3958	2779	2155	557	472
202	REHAU	39	2,5-	37	1	10	14	11	1	481	330	167	156	115
203	REIMLINGEN	69	1,4-	68	6	12	19	21	10	909	784	593	165	24

noch: Land- und Forstwirtschaft			Nichtlandwirtschaftliche Arbeitsstätten											
Viehbestand am 4.Dez.1972			Arbeitsstätten	Beschäftigte		Gliederung nach ausgewählten Wirtschaftsbereichen						Auf 100 Einwohner kamen Beschäftigte		Ausgezählte Löhne und Gehälter 1969
insgesamt	darunter Milchkuhe	Schweine		insgesamt	weiblich	Produzierendes Gewerbe		Handel		Verkehr, Dienstleistungen		in nichtlandw. Arbeitsstätten	im Produzierenden Gewerbe	
						Arbeitsstätten	Beschäftigte	Arbeitsstätten	Beschäftigte	Arbeitsstätten	Beschäftigte			
am 27.Mai 1970														
70	71	72	73	74	75	76	77	78	79	80	81	82	83	84

1805	557	3484	31	172	49	15	117	4	8	6	17	18	12	1108	111
668	269	1747	24	87	28	10	45	6	8	6	18	18	9	391	112
903	318	462	14	27	10	6	13	3	6	4	6	10	5	49	113
1249	384	2626	18	33	10	3	6	7							



Schl. Nr.	Gemeinde	Gebietsstand Fläche am 1. Januar 1973 qkm	Bevölkerungsstand										Konfessionszugehörigkeit am 27. Mai 1970	Schl. Nr.			
			Wohnbevölkerung am 31. Dezember 1972							Bevölkerungsdichte (Einwohner je qkm)		Römisch-katholisch			Evangelisch		
			insgesamt	männlich	weiblich	Bevölkerungszu- bzw. -abnahme (-) gegenüber			1950	1972	Anzahl	%			Anzahl	%	
						1939	1950	1961									1939
1	2	3	4	5	6	7	8	9	10	11	12	13					

779 NOCH LKR. DONAU-RIES

204	RIED	1,15	39	19	20	48,0-	60,2-	38,1-	85	34	56	98,2	1	1,8
205	RIEDHEIM	3,44	181	89	92	-	9,0-	15,3	58	53	166	99,4	-	-
206	ROEGLING	10,71	700	367	333	26,1	8,3-	2,6	71	65	700	98,0	9	1,3
207	ROHRBACH	5,45	154	78	76	12,5-	36,9-	7,8-	45	28	19	12,1	137	87,3
208	RUEDELSTETTEN	5,14	250	116	134	7,1-	34,6-	13,2-	74	49	18	7,0	216	83,7
209	SCHAEFSTALL	4,84	172	91	81	35,4	8,0-	1,8	39	36	155	93,9	6	3,6
210	SCHMAEHINGEN	5,19	280	144	136	4,9	34,3-	5,3	82	54	22	7,9	254	90,7
211	SCHOPFLOHE	10,44	304	151	153	21,6	20,8-	5,0-	37	29	198	61,1	124	38,3
212	SCHWEINSPOINT	7,13	659	432	227	9,7	15,4-	7,6-	109	92	642	95,3	23	3,4
213	SCHWOERSHEIM	7,27	532	273	259	13,4	14,6-	0,2	86	73	246	48,4	258	50,8
214	STAELE	5,97	132	65	67	15,9-	33,0-	0,8-	33	22	124	93,2	6	4,5
215	STAELE	1,97	142	63	79	29,1	6,0-	39,2	77	72	133	93,0	6	4,2
216	STEINHART	5,26	199	107	92	5,7-	38,2-	10,4-	61	38	7	3,5	194	96,5
217	TAGMERSHEIM	15,98	935	447	488	6,7	32,3-	4,4-	86	58	944	98,3	13	1,4
218	TAPFHEIM	44,46	3323	1583	1740	41,3	9,9-	3,2	83	75	2596	77,1	706	21,0
219	UNTERMAGERBEIN	4,92	214	104	110	5,9	21,3-	6,5	55	44	18	8,6	191	91,4
220	UNTERPEICHING	5,54	101	46	55	1,0	10,6-	8,6	20	18	99	97,1	-	-
221	UTZMINGEN	5,66	288	141	147	2,0-	35,0-	6,2-	78	51	279	92,1	-	-
222	WAECHTERING	6,30	139	64	75	18,2-	32,9-	15,2-	33	22	147	98,7	-	-
223	WALLERDORF	5,66	253	124	129	4,9-	29,9-	5,2-	64	45	254	99,6	-	-
224	WALLERSTEIN, M.	19,46	2994	1357	1637	50,1	7,1-	4,8	166	154	2180	74,3	717	24,4
225	WARCHING	8,50	196	91	105	27,3	13,7-	3,0-	27	23	198	99,0	1	0,5
226	WECHINGEN	11,29	709	333	376	13,1	15,2-	2,0	74	63	97	13,4	625	86,2
227	WEILHEIM	7,73	282	141	141	7,6	25,8-	14,5-	49	36	286	94,4	10	3,3
228	WEMDING, ST.	31,70	5352	2423	2929	80,7	9,9	14,4	154	169	4523	84,6	599	11,2
229	WITTESHEIM	14,51	315	155	160	6,8	28,9-	1,3-	31	22	317	99,7	1	0,3
230	WOERNITZSTEIN	14,70	697	339	358	21,4	26,9-	5,9-	65	47	599	84,7	94	13,3
231	WOLFERSTADT	14,76	727	357	370	19,6	21,8-	0,7-	63	49	730	97,5	16	2,1
232	ZWERCHESTRASS	11,58	110	63	47	20,9-	35,3-	12,7-	15	10	76	65,5	39	33,6
444	GEMEINDEFREIE GEBIETE	23,74	-	-	-	-	-	-	-	-	-	-	-	-
	INSGESAMT	1303,25	118281	57244	61037	42,7	3,9-	5,0	94	91	80037	68,2	33970	28,9

774 LKR. GÜNZBURG

111	ALETSHAUSEN	7,70	646	310	336	19,9	33,7-	8,5-	127	84	643	93,9	9	1,3
112	ANHOFEN	6,44	400	198	202	21,6	26,7-	14,6	85	62	351	87,5	16	4,0
113	ATTENHAUSEN	4,39	323	155	168	50,2	11,0-	26,2	83	74	281	98,9	1	0,4
114	AUTENRIED	8,04	512	276	236	59,5	11,9-	3,6-	72	64	484	91,0	35	6,6
115	BALZHAUSEN	14,65	955	473	482	26,8	19,3-	6,0	81	65	889	95,6	28	3,0
116	BAYERSRIED-URSBERG	18,61	3014	1284	1730	5,7	17,5-	6,7-	196	162	2952	97,0	64	2,1
117	BREITENTHAL	8,43	592	288	304	17,0	23,1-	0,5-	91	70	596	97,2	11	1,8
118	BUBESHEIM	7,76	970	471	499	97,6	19,0	36,2	105	125	746	91,1	48	5,9
119	BUEHL	1,88	1106	521	585	32,9	5,0-	-	621	590	990	90,6	75	6,9
120	BURG	8,49	317	170	147	3,9-	37,4-	6,8-	60	37	311	96,0	8	2,5
121	BURGAU, ST.	10,64	6148	2888	3260	143,5	47,4	12,2	392	578	5103	85,8	626	10,5
122	BURTENBACH, M.	17,87	1853	958	895	56,6	4,4-	19,2	104	56	561	33,0	1042	61,4
123	DEFFINGEN	5,64	499	252	247	61,0	2,3	9,0	87	89	460	91,6	30	6,0
124	DEISENHAUSEN	8,14	681	342	339	33,8	12,2-	2,4	95	84	660	96,1	22	3,2
125	DENZINGEN	1,73	758	371	385	126,3	67,3	26,0	261	436	598	79,7	125	16,7
126	DEUBACH	4,13	254	131	123	1,2	35,5-	1,2	95	62	213	93,4	15	6,6
127	DUERRLAUINGEN	6,08	1021	685	336	90,8	3,2	26,5	163	168	925	91,4	24	2,4
128	EBERSBACH	3,83	206	98	108	13,2	32,0-	1,0-	79	54	197	95,6	8	3,9
129	EBERSHAUSEN	5,28	401	195	206	17,9	26,4-	5,4-	103	76	395	96,6	7	1,7
130	ECHLISHAUSEN	4,70	661	315	346	102,8	19,3	14,8	118	141	551	86,2	82	12,8
131	EDELSTETTEN	15,53	574	279	295	10,0	36,0-	18,0-	58	37	567	97,6	7	1,2
133	ELLZEE	4,70	576	283	293	72,5	5,3	39,1	116	123	460	92,6	22	4,4
134	FREIHALDEN	5,23	627	309	318	68,1	1,8	11,4	118	120	564	95,3	20	3,4
135	GUENZBURG, GKST.	24,37	13583	6452	7131	91,0	30,5	13,3	427	557	10501	77,8	2251	16,7
136	GUNDEMMINGEN	10,84	1015	508	507	57,6	4,8-	31,6	98	94	857	85,6	99	9,9
137	HAFENHOFEN	7,67	456	217	239	19,4	23,5-	0,4-	78	59	445	96,1	18	3,9
138	HAGENRIED	2,25	101	54	47	3,8-	36,1-	5,6-	70	45	100	100,0	-	-
139	HAIRENBACH	3,65	115	58	57	4,2-	27,2-	8,0-	43	31	117	95,1	5	4,1
140	HALDENWANG	6,47	577	291	286	30,0	15,0-	7,5-	105	89	575	96,2	17	2,8
141	HAUPELTSHOFEN	1,95	110	63	47	12,0-	47,1-	15,4-	107	56	106	88,3	11	9,2
142	HAUSEN	5,54	220	112	108	19,6	22,3-	3,3	51	40	196	97,0	2	1,0
143	ICHENHAUSEN, ST.	16,56	5674	2704	2970	86,2	13,0	10,4	303	343	4957	87,6	465	8,2
144	JETTINGEN-SCHLEPPACH, M.	41,33	4907	2378	2529	79,2	8,3	8,4	110	119	4281	88,0	304	6,3
145	KAMMELTAL	37,43	3142	1369	1773	49,6	10,0-	1,9-	93	84	2907	94,7	108	3,5
146	KEMMAT	7,34	539	275	264	10,9	29,2-	0,2	104	73	530	95,8	9	1,6
147	KISSENDORF	4,69	759	371	388	102,9	21,6	22,6	133	162	682	90,5	50	6,6
148	KOETZ	16,71	2416	1198	1218	94,7	28,1	22,8	113	145	2007	90,9	123	5,6
149	KONZENBERG	3,83	582	287	295	46,6	3,2-	5,4	157	152	524	92,7	26	4,6
150	KRUMBACH (SCHWABEN), ST.	30,46	10783	4996	5787	126,4	35,9	19,1	261	354	8919	85,2	1053	10,1
151	LANDENSBERG	6,69	526	276	250	20,9	19,3-	3,3	97	79	475	90,3	24	4,6
152	LANGENHASLACH	8,64	598	283	315	17,7	26,4-	3,2-	94	69	580	97,3	10	1,7
153	LAUTERBACH	4,22	148	86	62	5,0	22,9-	6,3-	46	35	150	98,7	-	-
154	LEINHEIM	3,74	449	211	238	108,8	11,7	26,5	108	120	398	93,6	20	4,7
155	LEIPHEIM, ST.	32,15	5334	2655	2679	83,6	10,3	23,6	150	166	2034	40,2	2726	53,9
156	LIMBACH	4,90	256	129	127	9,9	27,5-	8,6-	72	52	272	97,5	6	2,2
157	HEMMENHAUSEN	6,74	372	179	193	9,7	29,1-	6,8-	78	55	349	93,1	5	1,3
158	MINDELALTHEIM	2,91	440	194	246	78,9	4,1-	9,5	158	151	386	90,6	19	4,5
159	MOENSTETTEN	3,32	327	163	164	26,7	17,8-	2,4-	120	98	317	98,4	5	1,6
160	MUENSTERHAUSEN, M.	15,28	1528	765	763	32,9	9,9-	10,9	111	100	1383	92,2	39	2,6
161	NATTENHAUSEN	4,84	378	179	199	28,6	28,5-	8,0	109	78	373	97,6	5	1,3
162	NEUBURG A.D. KAMMEL, M.	6,45	1111	513	598	97,3	5,3	12,7	164	172	967	92,1	78	7,4
163	NIEDERRAUNAU	9,78	1204	573	631	87,8	6,4	22,5	116	123	1124	92,8	69	5,7
164	OBERBLEICHEN	1,54	199	105	94	34,5	15,7-	21,3	153	129	184	90,2	17	8,3
165	OBBEREGG	3,97	203	104	99	9,7	32,6-	4,2-	76	51	198	99,0	1	0,5
166	OBBERGESSERTSHAUSEN	10,85	756	368	388	10,5	27,7-	4,9	96	70	731	97,3	17	2,3
167	OBBERKNOERINGEN	2,09	658	292	366	78,8	17,3	30,8	269	315	585	87,6	60	9,0
168	OBERROHR	5,33	401	188	213	31,9	16,1-	0,2-	90	75	367	95,8	4	1,0
169	OBERWALDBACH	13,87	516	262	254	14,4	41,8-	6,9-	64	37	495	92,4	33	6,2

noch: Bevölkerungsstand														Bevölkerungsbewegung			
-------------------------	--	--	--	--	--	--	--	--	--	--	--	--	--	----------------------	--	--	--

Schl. Nr.	Gemeinde	Gesundheitswesen				Schulwesen								
		Kranken- häuser	Planmäßige Krankenbetten			Volksschulen			Realschulen			Gymnasien		
			ins- gesamt	Akut- kranken- häusern	öffentlichen Kranken- häusern	Schu- len	Schüler	Lehrer	Schu- len	Schüler	Lehrer	Schu- len	Schüler	Lehrer
am 31. Dezember 1972				am 1. Oktober 1972										
		29	30	31	32	33	34	35	36	37	38	39	40	41

779 NOCH LKR. DONAU-RIES

204	RIED	-	-	-	-	-	-	-	-	-	-	-	-	-
205	RIEDHEIM	-	-	-	-	-	-	-	-	-	-	-	-	-
206	ROEGLING	-	-	-	-	-	-	-	-	-	-	-	-	-
207	ROHRBACH	-	-	-	-	-	-	-	-	-	-	-	-	-
208	RUDELSTETTEN	-	-	-	-	-	-	-	-	-	-	-	-	-
209	SCHAEFSTALL	-	-	-	-	-	-	-	-	-	-	-	-	-
210	SCHMAEHINGEN	-	-	-	-	-	-	-	-	-	-	-	-	-
211	SCHOPFLOHE	-	-	-	-	-	-	-	-	-	-	-	-	-
212	SCHWEINSPUNT	-	-	-	-	-	-	-	-	-	-	-	-	-
213	SCHWOERSHEIM	-	-	-	-	-	-	-	-	-	-	-	-	-
214	SEGLOHE	-	-	-	-	-	-	-	-	-	-	-	-	-
215	STADEL	-	-	-	-	-	-	-	-	-	-	-	-	-
216	STEINHART	-	-	-	-	-	-	-	-	-	-	-	-	-
217	TAGMERSHEIM	-	-	-	-	1	95	3	-	-	-	-	-	-
218	TAPFHEIM	-	-	-	-	1	371	10	-	-	-	-	-	-
219	UNTERMAGERBEIN	-	-	-	-	-	-	-	-	-	-	-	-	-
220	UNTERPEICHING	-	-	-	-	-	-	-	-	-	-	-	-	-
221	UTZWINGEN	-	-	-	-	-	-	-	-	-	-	-	-	-
222	WAECHTERING	-	-	-	-	-	-	-	-	-	-	-	-	-
223	WALLERDORF	-	-	-	-	-	-	-	-	-	-	-	-	-
224	WALLERSTEIN, M.	1	52	52	1	557	17	1	159	8	-	-	-	-
225	WARCHING	-	-	-	-	-	-	-	-	-	-	-	-	-
226	WECHINGEN	-	-	-	-	-	-	-	-	-	-	-	-	-
227	WEILHEIM	-	-	-	-	-	-	-	-	-	-	-	-	-
228	WEMDING, ST.	1	34	34	1	1096	33	1	550	24	-	-	-	-
229	WITTESHEIM	-	-	-	-	-	-	-	-	-	-	-	-	-
230	WOERNITZSTEIN	-	-	-	-	-	-	-	-	-	-	-	-	-
231	WOLFERSTADT	-	-	-	-	1	176	5	-	-	-	-	-	-
232	ZWERCHSTRASS	-	-	-	-	-	-	-	-	-	-	-	-	-
444	GEMEINFREIE GEBIETE	-	-	-	-	-	-	-	-	-	-	-	-	-
	INSGESAMT	10	864	802	564	37	16218	488	6	2295	92	4	2650	121

774 LKR. GÜNZBURG

111	ALETSHAUSEN	-	-	-	-	-	-	-	-	-	-	-	-	-
112	ANHOFEN	-	-	-	-	-	-	-	-	-	-	-	-	-
113	ATTENHAUSEN	-	-	-	-	-	-	-	-	-	-	-	-	-
114	AUTENRIED	-	-	-	-	-	-	-	-	-	-	-	-	-
115	BALZHAUSEN	-	-	-	-	1	168	4	-	-	-	-	-	-
116	BAYERSRIED-URSBERG	1	120	120	1	144	4	1	71	5	1	152	9	-
117	BREITENTHAL	-	-	-	-	-	-	-	-	-	-	-	-	-
118	BUBESHEIM	-	-	-	-	-	-	-	-	-	-	-	-	-
119	BUEHL	-	-	-	-	1	131	4	-	-	-	-	-	-
120	BURG	-	-	-	-	-	-	-	-	-	-	-	-	-
121	BURGAU, ST.	1	76	76	76	2	1398	40	1	580	23	-	-	-
122	BURTENBACH, M.	-	-	-	-	1	259	8	-	-	-	-	-	-
123	DEFFINGEN	-	-	-	-	-	-	-	-	-	-	-	-	-
124	DEISENHAUSEN	-	-	-	-	1	258	7	-	-	-	-	-	-
125	DENZINGEN	-	-	-	-	-	-	-	-	-	-	-	-	-
126	DEUBACH	-	-	-	-	-	-	-	-	-	-	-	-	-
127	DUERRLAUINGEN	-	-	-	-	1	137	5	-	-	-	-	-	-
128	EBERSBACH	-	-	-	-	-	-	-	-	-	-	-	-	-
129	EBERSHAUSEN	-	-	-	-	-	-	-	-	-	-	-	-	-
130	ECHLISHAUSEN	-	-	-	-	-	-	-	-	-	-	-	-	-
131	EDELSTETTEN	-	-	-	-	-	-	-	-	-	-	-	-	-
133	ELLZEE	-	-	-	-	-	-	-	-	-	-	-	-	-
134	FREIHALDEN	-	-	-	-	-	-	-	-	-	-	-	-	-
135	GÜENZBURG, GKST.	3	1299	139	1269	3	1516	48	2	459	21	2	1194	56
136	GUNDRERINGEN	-	-	-	-	1	120	3	-	-	-	-	-	-
137	HAFENHOFEN	-	-	-	-	-	-	-	-	-	-	-	-	-
138	HAGENRIED	-	-	-	-	-	-	-	-	-	-	-	-	-
139	HAIENBUCH	-	-	-	-	-	-	-	-	-	-	-	-	-
140	HALDENWANG	-	-	-	-	-	-	-	-	-	-	-	-	-
141	HAUPELTSHOFEN	-	-	-	-	-	-	-	-	-	-	-	-	-
142	HAUSEN	-	-	-	-	-	-	-	-	-	-	-	-	-
143	ICHENHAUSEN, ST.	1	60	60	60	2	1214	37	-	-	-	-	-	-
144	JETTINGEN-SCHEPPACH, M.	1	31	31	31	2	950	28	-	-	-	-	-	-
145	KAMMELTAL	-	-	-	-	1	336	9	-	-	1	228	17	-
146	KEMNAT	-	-	-	-	-	-	-	-	-	-	-	-	-
147	KISSENDORF	-	-	-	-	1	133	3	-	-	-	-	-	-
148	KOETZ	-	-	-	-	1	293	9	-	-	-	-	-	-
149	KONZENBERG	-	-	-	-	-	-	-	-	-	-	-	-	-
150	KRUMBACH (SCHWABEN), ST.	2	328	228	228	2	1751	54	1	688	27	1	737	34
151	LANDENSBERG	-	-	-	-	-	-	-	-	-	-	-	-	-
152	LANGENHASLACH	-	-	-	-	-	-	-	-	-	-	-	-	-
153	LAUTERBACH	-	-	-	-	-	-	-	-	-	-	-	-	-
154	LEINHEIM	-	-	-	-	-	-	-	-	-	-	-	-	-
155	LEIPHEIM, ST.	-	-	-	-	1	781	24	-	-	-	-	-	-
156	LIMBACH	-	-	-	-	-	-	-	-	-	-	-	-	-
157	MEMMENHAUSEN	-	-	-	-	-	-	-	-	-	-	-	-	-
158	MINDLALTHEIM	-	-	-	-	-	-	-	-	-	-	-	-	-
159	MOENSTETTEN	-	-	-	-	-	-	-	-	-	-	-	-	-
160	MUENSTERHAUSEN, M.	-	-	-	-	1	137	4	-	-	-	-	-	-
161	NATTENHAUSEN	-	-	-	-	-	-	-	-	-	-	-	-	-
162	NEUBURG A.D. KAMMEL, M.	-	-	-	-	1	199	6	-	-	-	-	-	-
163	NIEDERRAUNAU	-	-	-	-	1	376	10	-	-	-	-	-	-
164	OBEBL EICHEN	-	-	-	-	-	-	-	-	-	-	-	-	-
165	OBBEREGG	-	-	-	-	-	-	-	-	-	-	-	-	-
166	OBBERESSERTSHAUSEN	-	-	-	-	-	-	-	-	-	-	-	-	-
167	OBBERKNOER INGEN	-	-	-	-	-	-	-	-	-	-	-	-	-
168	OBERRORHR	-	-	-	-	-	-	-	-	-	-	-	-	-
169	OBBERWALDBACH	-	-	-	-	-	-	-	-	-	-	-	-	-

Erwerbs- tätige ins- gesamt	Erwerbstätigkeit										Bevölkerung mit über- wiegendem Lebens- unterhalt durch eigen- te Rente und dgl.	Berufspendler		Ausbildungs- pendler		Schl. Nr.
	davon im Wirtschaftsbereich					davon nach der Stellung im Beruf						Aus- pendler	Ein- pendler	Aus- pendler	Ein- pendler	
	Land- u. Forst- wirt- schaft	Produ- zierendes Gewerbe	Handel und Verkehr	Sonstiger Bereich (Dienst- leistungen)	Selb- ständige	Mittel- fende Familien- ange- hörige	Beamte	Ange- stellte (einschl. kaufm. Lehrlinge)	Arbeiter (einschl. gewerbl. Lehrlinge)							
am 27. Mai 1970																
42	43	44	45	46	47	48	49	50	51	52	53	54	55	56		

30	22	8	-	-	7	6	-	2	15	9	6	1	2	-	204
82	47	24	5	6	42	9	1	5	25	16	25	3	29	-	205
339	89	209	18	23	25	61	8	14	231	120	181	14	33	-	206
76	46	23	5	2	15	32	1	3	25	28	29	-	30	-	207
147	97	32	6	12	37	60	3	7	40	44	44	-	12	12	208
94	59	20	10	5	22	35	6	4	27	25	33	8	1	-	209
159	102	40	10	7	35	68	1	6	49	50	49	-	35	22	210
173	97	55	9	12	35	62	7	6	63	49	67	4	47	9	211
235	91	68	14	62	30	82	11	27	85	306	65	4	77	-	212
293	175	52	40	26	67	126	10	25	65	85	79	7	102	29	213
95	74	14	4	3	27	48	2	1	17	25	19	-	14	-	214
79	50	21	2	6	18	41	2	2	16	23	17	1	-	-	215
128	92	27	4	5	34	61	5	2	26	24	26	5	31	25	216
454	188	201	33	32	90	125	13	21	205	155	183	27	46	-	217
1629	531	641	228	229	261	361	94	199	714	504	775	51	138	2	218
110	67	28	10	5	27	41	3	4	35	35	33	13	28	-	219
49	33	7	1	8	21	16	1	4	7	15	11	1	19	-	220
151	101	33	9	8	50	52	6	4	39	51	39	2	41	-	221
79	56	10	8	5	39	19	-	6	15	24	19	1	21	-	222
115	54	35	10	16	31	18	6	17	43	30	50	1	35	-	223
1329	409	577	140	203	225	285	59	187	573	470	409	162	52	65	224
102	61	23	10	8	22	40	4	8	28	30	35	-	9	-	225
358	192	100	25	41	92	112	13	37	104	129	87	10	22	-	226
154	54	69	16	15	27	36	9	14	68	44	67	30	67	-	227
2228	251	1294	309</												



Schl. Nr.	Gemeinde	Land- und Forstwirtschaft											
		Land- und forstwirtschaftliche Betriebe 1972							Bodennutzung 1972				
		insgesamt	Zu- bzw. Abnahme (-) gegenüber 1971 in %	darunter landwirtschaftliche Betriebe					Gesamtwirtschaftsfläche	Landwirtschaftlich genutzte Fläche	darunter		Waldflächen
				insgesamt	davon haben eine landwirtschaftlich genutzte Fläche von ..... ha						Ackerland	Dauergrünland	
					0,01	2	5	10					
bis unter					ha								
57	58	59	60	61	62	63	64	65	66	67	68	69	

779	NOCH LKR. DCNAU-RIES													
204	RIED	13	-	12	2	-	3	7	-	167	109	51	57	52
205	RIEDHEIM	23	4,2-	22	3	3	5	7	4	349	273	224	47	35
206	ROEGLING	47	14,5-	45	5	8	9	20	3	858	450	236	206	330
207	RCHRBACH	23	-	23	1	2	12	8	-	263	213	144	67	14
208	RUDELSTETTEN	49	14,0	45	6	7	11	18	3	579	489	322	163	48
209	SCHAEFSTALL	20	-	18	-	-	3	8	7	502	326	174	136	48
210	SCHMAEHINGEN	43	-	42	2	4	18	17	1	508	487	316	165	5
211	SCHOPFLOHE	48	-	45	3	5	22	13	2	505	407	258	137	44
212	SCHWEINSPOINT	57	-	56	14	6	23	12	1	646	451	235	196	153
213	SCHWERSHEIM	86	1,1-	80	12	9	37	19	3	810	626	393	228	125
214	SEGLOHE	34	-	29	1	5	17	5	1	412	265	133	128	127
215	STADEL	17	-	17	2	3	7	4	1	169	138	92	41	11
216	STEINHART	45	2,3	43	6	4	20	10	3	462	374	219	149	61
217	TAGERSHEIM	111	0,9-	108	24	16	29	33	6	1945	1108	683	411	724
218	TAPFHEIM	302	0,3	285	54	59	81	65	26	3671	2588	1727	798	473
219	UNTERMAGERBEIN	28	-	27	-	5	13	9	-	317	229	159	70	37
220	UNTERPEICHING	21	-	20	2	-	6	9	3	361	248	202	43	52
221	UTZWINGEN	50	2,0-	49	2	2	23	22	-	566	474	337	137	41
222	WAECHTERING	27	3,6-	25	4	1	4	9	7	573	406	273	132	129
223	WALLERDORF	43	2,4	41	2	11	10	13	5	602	506	352	148	76
224	WALLERSTEIN, M.	175	-	172	14	23	53	71	11	2009	1755	1333	410	16
225	WARHING	24	-	23	1	2	6	11	3	503	306	156	149	168
226	WECHINGEN	95	-	92	7	10	41	31	3	1005	868	615	251	47
227	WEILHEIM	39	8,3	29	4	2	9	12	2	499	320	154	163	105
228	WEMDING, ST.	202	3,1	191	72	22	33	50	14	2933	1553	856	653	1115
229	WITTESHEIM	57	-	51	3	2	11	31	4	1314	700	266	429	576
230	WERNITZSTEIN	73	5,8	69	9	8	26	19	7	1097	787	493	279	188
231	WOLFERSTADT	54	1,1-	80	8	6	28	28	10	1448	924	558	358	402
232	ZWERCHSTRASS	22	4,8	20	2	-	2	-	7	533	389	229	158	120
444	GEMEINFREIE GEBIETE	-	-	-	-	-	-	-	-	-	-	-	-	-
	INSGESAMT	8150	0,4-	7720	965	942	2454	2709	650	130180	82356	53722	27197	33880

774	LKR. GÜNZBURG													
111	ALETSHAUSEN	91	1,1	67	11	8	38	10	-	728	469	141	326	190
112	ANHEFEN	48	2,0-	44	4	2	17	16	5	604	520	339	173	40
113	ATTENHAUSEN	31	3,1-	30	2	3	15	10	-	340	244	80	162	81
114	AUTENRIED	30	6,3-	28	1	1	8	15	3	481	368	214	145	64
115	BALZSHAUSEN	104	1,0-	100	3	13	44	31	9	1399	1100	411	681	170
116	BAYERSRIED-URSBERG	131	0,8	116	27	9	39	36	5	1586	1129	407	687	254
117	BREITENTHAL	50	2,0	48	3	3	10	30	2	3274	578	236	328	2585
118	BUBESHEIM	46	6,1-	42	10	5	8	10	9	768	494	312	170	105
119	BUHL	29	-	27	8	11	5	3	-	199	136	53	71	7
120	BURG	47	2,1-	42	3	3	17	11	8	751	545	231	304	139
121	BURGAU, ST.	68	-	61	27	5	13	13	3	930	512	144	291	130
122	BURTENBACH, M.	102	1,0-	96	24	10	18	38	6	1812	939	474	443	745
123	DEFFINGEN	34	-	31	8	4	2	17	-	390	293	143	142	36
124	DEISENHAUSEN	60	1,7	55	1	10	13	23	8	766	656	276	372	31
125	DENZINGEN	15	11,8-	15	3	2	2	6	2	221	177	77	91	4
126	DEUBACH	32	-	30	3	-	11	13	3	439	360	199	157	56
127	DUERRLAUINGEN	49	2,0-	45	7	2	20	13	3	538	435	245	180	42
128	EBERSBACH	25	-	23	3	3	8	7	2	315	244	145	95	43
129	EBERSHAUSEN	59	1,7	43	4	3	20	13	3	510	396	138	254	60
130	ECHLISHAUSEN	29	-	29	6	1	9	9	4	423	326	172	145	31
131	EDELSTETTEN	59	1,0-	70	10	11	20	25	4	1435	688	270	409	677
133	ELLZEE	40	-	37	4	1	14	18	-	487	366	155	192	34
134	FREIHOLDEN	49	16,7	46	9	8	23	6	-	520	283	110	162	149
135	GÜNZBURG, GAST.	52	3,4	79	23	9	12	22	13	5230	1097	503	525	2986
136	GÜNDREMMINGEN	63	3,3	73	7	8	26	28	4	1186	710	406	292	299
137	HAFENHOFEN	48	2,0-	40	5	7	12	16	-	448	352	138	211	45
138	HAGENRIED	19	9,5-	17	-	2	8	7	-	265	186	54	130	61
139	HAIRENBACH	24	-	19	1	-	8	9	1	269	203	55	147	41
140	HALDENWANG	32	-	29	4	1	10	11	3	1699	480	323	152	1136
141	HAUPELTSHOFEN	21	5,0	20	3	6	6	5	-	174	134	41	92	22
142	HAUSEN	29	-	27	1	1	8	13	4	481	382	212	165	62
143	ICHENHAUSEN, ST.	123	0,8	109	32	13	24	29	11	1407	968	495	435	135
144	JETTINGEN-SCHLEPPACH, M.	268	0,7-	256	66	34	84	64	8	3620	2062	785	1230	1111
145	KAMMELTAL	276	1,1-	237	45	52	68	56	16	2767	2123	1023	1056	382
146	KEMNAT	104	1,9-	80	12	17	40	9	2	746	514	210	292	155
147	KISSENDORF	43	-	43	9	7	7	13	7	525	439	255	167	41
148	KOETZ	124	3,1-	113	25	9	24	39	16	1627	1200	679	487	239
149	KONZENBERG	47	-	44	3	10	13	17	1	468	385	130	242	50
150	KRUMBACH (SCHWABEN), ST.	251	1,2-	191	69	35	50	29	8	5429	1306	491	730	3438
151	LANDENSBERG	60	1,6-	55	11	8	23	10	3	567	408	197	233	115
152	LANGENHASLACH	77	1,3	64	11	18	20	15	-	605	425	125	282	134
153	LAUTERBACH	28	3,7	25	1	-	16	6	2	396	261	80	181	113
154	LEINHEIM	24	7,7-	21	-	3	13	3	2	246	187	105	78	21
155	LEIPHEIM, ST.	124	1,6-	119	22	4	16	44	33	2757	1850	1029	738	216
156	LIMBACH	31	6,1-	30	1	2	12	12	5	484	368	192	166	67
157	MEMMENHAUSEN	53	1,9	49	4	7	23	11	4	665	460	149	308	144
158	MINDELALTHEIM	35	-	27	10	-	10	6	1	395	187	79	98	46
159	MOENSTETTEN	39	-	36	9	5	12	10	-	327	260	115	135	38
160	MUENSTERHAUSEN, M.	143	2,1-	136	17	37	52	30	-	1413	988	427	543	279
161	NATTENHAUSEN	44	7,3	43	12	4	15	10	2	481	335	124	203	95
162	NEUBURG A.O. KAMMEL, M.	46	2,2	38	7	3	14	4	5	841	380	157	198	380
163	NIEDERRAUNAU	66	6,5	53	7	8	21	15	2	832	500	199	286	231
164	OBERBLEICHEN	19	5,0-	16	-	5	6	5	-	174	132	60	71	14
165	OBEREGG	23	4,2-	23	-	1	9	9	4	385	284	109	172	27
166	OBERGESSERTSHAUSEN	105	-	97	19	25	35	15	3	890	656	203	444	153
167	OBERKNOERINGEN	26	3,7-	26	6	1	10	8	1	283	251	130	111	1
168	OBERROHR	44	-	42	4	4	23	11	-	510	343	124	213	119
169	OBERWALDBACH	65	-	64	2	9	35	14	4	1170	588	231	351	513

noch Land- und Forstwirtschaft			Nichtlandwirtschaftliche Arbeitsstätten												Schl. Nr.
Viehbestand am 4. Dez 1972			Arbeitsstätten	Beschäftigte		Gliederung nach ausgewählten Wirtschaftsbereichen						Auf 100 Einwohner kamen Beschäftigte		Ausgezählte Löhne und Gehälter 1969	
Rindvieh		Schweine		insgesamt	weiblich	Produzierendes Gewerbe		Handel		Verkehr, Dienstleistungen		in nichtlandw. Arbeitsstätten	im Produzierenden Gewerbe		
insgesamt	darunter Milchkuhe		Arbeitsstätten			Beschäftigte	Arbeitsstätten	Beschäftigte	Arbeitsstätten	Beschäftigte	Arbeitsstätten			Beschäftigte	
70	71	72	73	74	75	76	77	78	79	80	81	82	83	84	

178	62	81	2	4	1	-	-	-	-</					

Schl. Nr.	Gemeinde	Industrie			Handwerk		Bauhauptgewerbe		Bautätigkeit und Wohnungswesen				Einzelhandel	
		Betriebe mit 10 u. mehr Beschäftigten	Beschäftigte	Geleistete Arbeiterstunden 1972	Betriebe am 31. März 1968	Beschäftigte am 30. Sept. 1967	Betriebe	Beschäftigte	Fertiggestellte		Bestand an		Arbeitsstätten	Beschäftigte
									Wohngebäude	Wohnungen	Wohngebäude	Wohnungen		
		Monatsdurchschnitt 1972					am 30. Juni 1972		1971		am 31. Dez. 1971		am 30. Sept. 1968	
85	86	87	88	89	90	91	92	93	94	95	96	97		

779 NOCH LKR. DONAU-RIES

204	RIED	-	-	-	-	-	-	-	13	13	-	-
205	RIECHHEIM	-	-	-	3	3	-	-	39	45	1	-
206	ROGLING	-	-	-	10	41	1	1	160	196	5	12
207	ROPEACH	-	-	-	1	1	-	-	38	40	1	-
208	RUELSTETTEN	-	-	-	2	1	-	-	67	67	2	-
209	SCHAEFSTALL	1	-	-	-	-	-	-	36	44	-	-
210	SCHMAEHINGEN	-	-	-	1	1	-	-	76	92	5	5
211	SCHOPFLOE	-	-	-	5	6	-	-	67	83	4	5
212	SCHWEINSPUNT	-	-	-	5	7	-	-	89	116	3	4
213	SCHWOERSHEIM	-	-	-	7	11	1	1	119	131	7	11
214	SEGLOE	-	-	-	-	-	-	-	32	37	1	-
215	STADEL	-	-	-	4	12	-	-	33	40	-	-
216	STEINHART	-	-	-	2	1	-	-	54	57	1	-
217	TAGMERSHEIM	1	-	-	15	37	-	-	234	250	11	20
218	TAPFHEIM	1	-	-	64	195	57	12	783	1065	21	36
219	UNTERMAGERBEIN	-	-	-	1	1	-	-	53	62	2	-
220	UNTERPEICHING	-	-	-	1	1	-	-	23	25	1	-
221	UTZWINGEN	-	-	-	2	2	-	-	70	81	1	-
222	WAECHTERING	-	-	-	-	-	-	-	37	40	1	-
223	WALLERDORF	-	-	-	3	4	-	-	55	61	4	5
224	WALLERSTEIN, M.	3	192	304	42	176	4	40	627	619	30	52
225	WARCHING	-	-	-	1	1	-	-	42	46	-	-
226	WECHINGEN	-	-	-	18	50	2	9	167	217	6	14
227	WEILHEIM	1	-	-	3	3	1	-	74	94	6	29
228	WEMDING, ST.	6	1157	1718	98	607	5	37	13	21	1055	1782
229	WITTESHEIM	-	-	-	2	2	-	-	58	62	2	-
230	WOERNITZSTEIN	1	-	-	12	15	2	-	163	204	4	4
231	WOLFERSTADT	-	-	-	18	28	2	-	168	215	5	10
232	ZWERCHSTRASS	-	-	-	-	-	-	-	29	30	-	-
444	GEMEINDEFREIE GEBIETE	-	-	-	-	-	-	-	-	-	-	-
	INSGESAMT	110	13551	20232	1740	9547	148	3205	542	932	23977	36370
											1110	3758

774 LKR. GÜNZBURG

111	ALETSHAUSEN	-	-	-	14	27	1	1	2	5	199	248	9	17
112	ANPOFEN	-	-	-	7	11	-	-	3	3	100	125	2	-
113	ATTENHAUSEN	-	-	-	1	1	-	-	3	4	80	55	4	4
114	AUTENRIED	1	-	-	7	50	-	-	3	4	109	162	3	4
115	BALZHAUSEN	-	-	-	21	89	-	-	4	5	250	296	7	12
116	BAYERSRIECH-URSBERG	1	-	-	11	23	1	-	6	7	289	375	12	18
117	BREITENTHAL	-	-	-	10	37	1	-	1	1	144	165	4	10
118	BUBESHEIM	-	-	-	7	16	-	-	5	9	210	283	8	16
119	BUHEL	-	-	-	22	71	2	-	8	12	260	358	15	28
120	BURG	-	-	-	4	10	-	-	2	4	88	96	1	-
121	BURGAU, ST.	13	1032	1456	121	875	8	233	18	32	1259	2104	57	266
122	BURTENBACH, M.	3	188	303	32	153	3	88	30	41	386	565	25	49
123	DEFFINGEN	-	-	-	8	18	-	-	3	3	134	175	2	-
124	DEISENHAUSEN	-	-	-	5	8	-	-	3	6	175	220	7	19
125	DENZINGEN	-	-	-	5	28	1	-	2	5	184	249	5	8
126	DEUBACH	-	-	-	1	1	-	-	2	2	67	72	-	-
127	DUERRLAUINGEN	-	-	-	3	8	-	-	3	5	133	172	5	5
128	EBERSBACH	-	-	-	2	1	-	-	2	2	56	73	-	-
129	EBERSHAUSEN	1	-	-	9	22	-	-	3	3	117	141	3	5
130	ECHLISHAUSEN	-	-	-	6	29	2	-	2	4	138	194	4	5
131	EDELSTETTEN	-	-	-	12	21	-	-	1	3	172	201	9	13
133	ELLZEE	-	-	-	6	52	-	-	4	7	137	166	4	4
134	FREIHALDEN	-	-	-	5	6	-	-	6	8	141	188	3	5
135	GÜENZBURG, GK ST.	26	2806	4050	181	1824	8	456	49	89	2095	4182	134	620
136	GÜNDREMMINGEN	-	-	-	13	53	1	-	6	8	207	293	7	13
137	HAFENHOFEN	-	-	-	7	16	-	-	2	3	114	146	4	11
138	HAGENRIED	-	-	-	-	-	-	-	1	1	28	29	1	-
139	HAIENBUCH	-	-	-	-	-	-	-	1	1	30	33	1	-
140	HALDENWANG	-	-	-	4	24	2	-	6	8	131	195	5	9
141	HAUPELTSHOFEN	-	-	-	1	1	-	-	1	1	38	38	1	-
142	HAUSEN	-	-	-	-	-	-	-	1	2	52	57	3	4
143	ICHENHAUSEN, ST.	13	740	1097	113	864	6	394	28	55	1156	2010	67	181
144	JETTINGEN-SCHEPPACH, M.	7	886	1530	91	463	4	89	23	39	1093	1646	44	109
145	KAMMELTAL	1	-	-	50	109	2	-	18	24	696	501	26	47
146	KEMNAT	-	-	-	14	17	-	-	3	3	145	170	5	8
147	KISSENDORF	1	-	-	6	22	1	-	2	5	168	226	3	4
148	KOETZ	1	-	-	31	301	-	-	22	33	548	748	18	35
149	KONZENBERG	-	-	-	7	14	-	-	5	5	135	161	3	5
150	KRUMBACH (SCHWABEN), ST	17	2456	3719	188	1883	9	379	68	173	2115	3706	132	423
151	LANDENSBERG	-	-	-	6	16	-	-	1	1	124	146	7	10
152	LANGENHASLACH	1	-	-	17	29	-	-	1	1	170	201	8	13
153	LAUTERBACH	-	-	-	1	1	-	-	-	-	33	34	1	-
154	LEINFHEIM	-	-	-	3	9	1	-	2	3	111	141	2	-
155	LEIPHEIM, ST.	2	-	-	71	716	6	77	32	111	970	1752	43	118
156	LIMBACH	-	-	-	3	3	-	-	-	-	70	83	2	-
157	MEHMENHAUSEN	-	-	-	11	14	-	-	2	5	96	113	6	7
158	MINDELALTHEIM	-	-	-	3	7	-	-	3	5	98	138	6	13
159	MENSTETTEN	-	-	-	5	30	1	-	1	3	76	93	4	6
160	MÜNSTERHAUSEN, M.	2	-	-	33	212	3	37	5	8	363	483	16	23
161	NATTENHAUSEN	-	-	-	8	22	-	-	2	3	104	120	3	4
162	NEUBURG A.D.KAMMEL, M.	1	-	-	30	139	4	65	6	10	266	356	22	35
163	NIEDERRAUNAU	1	-	-	25	113	2	-	3	3	285	369	10	21
164	OBERLEICHEN	-	-	-	-	-	-	-	-	-	56	66	-	-
165	OBERECC	-	-	-	3	16	-	-	-	-	50	56	2	-
166	OBERGESSERTSHAUSEN	-	-	-	18	35	1	-	1	3	193	221	8	10
167	OBERRÖHRINGEN	-	-	-	6	22	-	-	12	19	163	235	7	11
168	OBERRÖHR	-	-	-	6	14	-	-	3	4	104	128	3	4
169	OBERWALDBACH	-	-	-	9	11	-	-	3	3	131	154	4	8

Schl. Nr.	Gemeinde	Fremdenverkehr			Baulandverkehr				Kommunale Finanzen							
		Gästebetten am 1. April 1972	Gästeankünfte	Gästepernachtungen	Baulandveräußerungen 1971				Gemeindesteuererwerb 1972				Schlüsselzuweisungen für die Gemeinden 1973	Steuereinnahmekraft 1972		Realsteuereinnahmekraft 1972
					Fälle	Fläche	Kaufpreis		insgesamt	darunter				insgesamt	darunter Gemeindeanteil an der Einkommensteuer	
		insgesamt	je qm	Grundsteuer A			Grundsteuer B	Gewerbesteuer		insgesamt	DM je Einwohner					
98	99	100	101	102	103	104	105	106	107	108	109	110	111	112		

-	-	-	-	-	-	-	3	3	0	0	6	96	29	67	204
-	-	-	-	-	-	-	12	8	3	2	24	79	31	48	205
-	-	-	-	-	-	-	22	15	2	4	17	120	41	90	206
-	-	-	-	-	-	-	21	6,62	68	14	74	151	77	97	207
-	-	-	-	-	-	-	6	2,84	21	14	32	99	37	68	208
-	-	-	-	-	-	-	3	2	7	2	139	654	60	910	209
-	-	-	-	-	-	-	31	21	4	5	34	112	49	71	210
-	-	-	-	-	-	-	54	40	8	3	37	129	64	69	211
-	-	-	-	-	-	-	18	9	3	4	91	60	40	23	212
-	-	-	-	-	-	-	67	27	5	35	54	140	56	110	213
-	-	-	-	-	-	-	23	22	0	0	16	119	55	64	214
-	-	-	-	-	-	-	10	5	2	3	16	123	65	65	215
-	-	-	-	-	-	-	20	18	2	-	28	76	34	46	216
-	-	-	-	-	-	-	108	28	18	62	114	157	69	115	217
-	-	-	-	-	-	-	267	98	81	85	580	146	87	70	218
-	-	-	-	-	-	-	67	14	7	45	13	273	72	287	219
-	-	-	-	-	-	-	19	6	3	10	8	163	24	161	220
-	-	-	-	-	-	-	29	23	2	3	40	86	29	62	221
-	-	-	-	-	-	-	34	30	1	0	14	156	51	105	222
-	-	-	-	-	-	-	37	30	3						

Schl. Nr.	Gemeinde	Gebietsstand Fläche am 1. Januar 1973 qkm	Bevölkerungsstand							Konfessionszugehörigkeit am 27. Mai 1970			
			Wohnbevölkerung am 31. Dezember 1972				Bevölkerungsdichte (Einwohner je qkm)		Römisch-katholisch		Evangelisch		
			insgesamt	männlich	weiblich	Bevölkerungszu- bzw. -abnahme (-) gegenüber	1950	1972	Anzahl		%		
									1939	1950	1961	%	
			1	2	3	4	5	6	7	8	9	10	11

774 NOCH LKR. GUENZBURG														
170	ÖBERWIESENACH	1,91	260	123	137	3,6	31,9-	6,8-	200	136	264	98,1	4	1,5
171	OFFINGEN, M.	11,15	2847	1362	1485	86,7	11,2	1,4	230	255	2505	88,9	216	7,7
172	PREMACH	1,46	75	39	36	11,8-	35,9-	13,8-	80	51	76	98,7	1	1,3
173	REISENSBURG	11,89	1638	790	848	104,5	43,2	25,1	96	138	1343	88,9	97	6,4
174	REITENBACH	12,75	1196	586	610	27,6	14,8-	3,5	110	94	1115	94,5	42	3,6
175	RIED	3,87	244	125	119	41,0	22,5-	27,7	81	63	210	93,3	9	4,0
176	RIEDEN A.O.KÖETZ	5,49	596	293	303	36,4	10,8-	8,6	122	108	567	94,8	22	3,7
177	RIEDHAUSEN B.GUENZBURG	6,77	376	180	196	61,4	7,7	1,1	52	56	296	80,0	71	19,2
178	ROEFINGEN	6,63	1126	571	555	42,9	15,5-	1,2	201	170	1092	96,2	36	3,2
179	SCELLENBACH	7,15	199	95	104	5,3	28,2-	3,1	39	28	187	91,2	4	2,0
180	SCHNECKENHOFEN	2,30	217	103	114	88,7	2,4	18,6	92	94	173	88,7	16	8,2
181	SCHNUTTENBACH	3,76	609	302	307	298,0	2,5	15,8	158	162	537	90,3	50	8,4
182	SCHÖNEBACH	3,34	191	91	100	23,2	22,0-	2,1	73	57	197	95,2	6	2,9
183	SEIFERTSHOFEN	3,84	185	99	86	1,1-	34,6-	1,1	74	48	185	95,4	3	1,5
184	STOFFENRIED	4,51	335	153	182	12,8	27,3-	1,2	102	74	328	92,4	12	3,4
185	THANNHAUSEN, ST.	11,51	4387	2031	2356	106,1	33,8	18,1	285	381	3600	82,9	473	10,9
186	UNTERBLEICHEN	1,97	233	116	117	23,9	19,1-	2,1-	146	118	247	99,2	2	0,8
187	UNTERKNOERINGEN	8,26	969	459	510	86,3	15,8	8,4	101	117	899	94,3	40	4,2
188	UNTERROHR	4,29	135	59	76	1,5-	43,8-	12,3-	56	31	136	96,5	2	1,4
189	UNTERWIESENACH	5,58	379	182	197	3,8	30,7-	-	98	68	354	95,2	6	1,6
190	UTTENHOFEN	5,27	223	116	107	7,2	26,2-	0,4-	57	42	213	92,2	6	2,6
191	WALDSTETTEN, M.	11,11	993	495	498	45,4	17,4-	0,3-	108	89	892	92,9	50	5,2
192	WALTENHAUSEN	7,43	417	190	227	15,5	21,6-	4,0	72	56	410	99,0	1	0,2
193	WASSERBURG	1,24	821	375	446	57,3	29,7	30,7	512	664	629	83,1	62	8,2
194	WATTENWEILER	8,18	533	252	281	7,0	32,8-	6,2-	97	65	530	97,8	6	1,1
195	WEILER	2,40	112	56	56	6,7	28,7-	3,7	66	47	102	100,0	-	-
196	WINTERBACH	14,83	724	348	376	1,4	30,1-	10,4-	70	49	755	97,0	16	2,1
197	WINZER	8,00	321	146	175	4,5-	39,2-	8,3-	66	40	335	98,2	3	0,9
198	ZIEMETSHAUSEN, M.	22,98	2014	967	1047	61,6	3,9-	20,1	91	88	1683	89,0	137	7,2
444	GEMEINDEFREIE GEBIETE	3,26	-	-	-	-	-	-	-	-	-	-	-	-
	INSGESAMT	751,40	105830	50814	55016	66,5	4,8	10,6	134	141	88429	85,2	11397	11,0

776 LKR. LINDAU (BODENSEE)														
111	BODOLZ	3,03	1648	731	917	129,2	67,8	37,4	324	544	1054	68,0	409	26,4
112	GESTRATZ	15,33	1049	538	511	12,2	2,9-	0,7-	70	68	981	94,1	60	5,8
113	GRUENENBACH	25,11	1136	536	600	0,1	13,1-	3,0-	52	45	1061	93,1	68	6,0
114	HEIMENKIRCH, M.	21,25	2926	1381	1545	27,3	8,1	7,1	127	138	2586	90,9	216	7,6
115	HERGENSWEILER	12,07	1094	524	570	37,1	7,5	13,5	84	91	876	79,8	163	14,8
116	LINDAU (BODENSEE), GKST	17,28	25395	12006	13389	61,4	25,3	5,0	1173	1469	14581	57,8	8382	33,2
117	LINDENBURG I. ALLG., ST.	11,80	10145	4499	5646	87,5	50,7	23,1	570	860	7660	77,5	1832	18,5
118	MAIERHOFEN	17,94	1280	616	664	15,6	1,3-	14,4	72	71	1002	88,4	102	9,0
119	MARIA-THANN	7,84	804	373	431	54,3	19,5	10,3	86	103	726	86,0	100	11,8
120	NONNENHORN	1,96	1366	645	721	74,7	22,1	22,0	572	698	860	67,7	355	28,0
121	ÖBERREUTE	13,49	1085	539	546	34,3	10,8	7,4	73	80	950	91,3	75	7,2
122	OPFENBACH	16,79	1951	943	1008	39,6	13,9	15,7	102	116	1680	89,4	160	8,5
123	REITNAU	15,73	1658	796	862	26,3	2,6	10,8	103	105	1299	84,5	179	11,6
124	ROETHENBACH (ALLGAEU)	14,96	1577	774	803	20,5	2,0-	7,6	108	105	1340	89,9	126	8,5
125	SCHLEIDEGG, M.	27,42	3734	1722	2012	38,2	10,8	5,7	123	136	3088	82,7	238	14,4
126	SCHLACHTERS	15,98	1986	993	993	30,4	0,5-	4,0	125	124	1620	85,0	538	12,5
127	STIEFENHOFEN	28,97	1530	789	741	1,2	16,8-	3,7-	63	53	1473	94,6	68	4,4
128	WASSERBURG (BODENSEE)	6,34	2506	1164	1342	80,8	33,5	24,3	296	395	1610	72,9	499	22,6
129	WEILER-SIMMERBERG, M.	31,30	4853	2322	2531	17,6	4,7-	2,5-	163	155	4190	86,2	557	11,5
130	WEISSENSBERG	7,81	1597	783	814	82,7	50,5	28,1	136	204	1120	74,4	226	15,0
131	WÖHMBRECHTS	10,97	1019	516	503	37,5	5,2	2,8	88	93	895	86,2	112	10,8
	INSGESAMT	323,37	70339	33190	37149	49,2	18,6	9,2	183	218	50652	73,6	14465	21,0

775 LKR. NEU-ULM														
111	ALTENSTADT, M.	20,73	3433	1634	1799	79,3	5,7	13,2	157	166	2823	87,1	329	10,2
112	AU	4,07	1753	962	791	176,1	44,8	24,1	297	430	1502	88,2	143	8,4
113	AUFHEIM	3,04	1140	575	565	254,0	134,6	160,3	160	374	680	68,2	275	27,6
114	BEBENHAUSEN	6,87	350	181	169	17,8	28,7-	2,2-	71	51	344	98,3	6	1,7
115	BELLENBERG	4,92	3442	1644	1798	338,5	169,5	78,6	260	700	2704	80,4	454	13,5
116	BERGENSTETTEN	3,35	114	58	56	5,6	30,1-	3,6	49	34	103	97,2	2	1,9
117	BEUREN	4,46	504	257	247	66,3	0,6-	19,4	114	113	451	91,9	17	3,5
118	BUCH, M.	14,07	1221	598	623	59,4	1,8-	17,6	88	87	1084	94,7	37	3,2
119	CHRISTERTSHOFEN	1,97	207	105	102	18,3	28,6-	12,7-	148	105	213	99,1	-	-
120	ETTLISHOFEN	3,25	250	131	119	9,2	27,1-	6,4	105	77	224	94,5	8	3,4
121	FILZINGEN	2,52	356	176	180	46,5	3,8	21,5	136	141	319	93,5	11	3,2
122	FINNINGEN	7,11	912	435	477	153,3	59,2	26,8	81	128	683	79,7	111	13,0
123	GANNERTSHOFEN	3,66	399	207	192	51,7	2,9-	9,9	112	109	385	98,0	4	1,0
124	HAUSEN	4,71	480	250	230	79,8	15,8-	7,1	121	102	149	34,3	265	60,9
125	HEGELHOFEN	2,76	319	144	175	39,9	12,4-	2,1-	132	116	268	85,9	40	12,8
126	HOLZHEIM	7,62	1283	628	655	97,1	18,6	23,8	142	168	1069	89,4	86	7,2
127	HOLZSCHWANG	8,15	712	338	374	65,2	20,4-	3,3	110	87	259	35,9	431	59,7
128	ILLERBERG	13,50	1835	912	923	102,3	15,6	31,8	118	136	1488	86,7	144	8,4
129	ILLERTISSEN, ST.	17,39	8234	3824	4410	154,8	53,0	21,1	310	474	6410	79,4	1130	14,0
130	JEDESHEIM	9,35	1143	552	591	54,5	8,0-	11,0	133	122	1077	95,2	35	3,1
131	KADELTSHOFEN	8,38	575	266	309	70,6	1,1	17,8	68	69	519	90,4	45	7,8
132	KALLMÜNZEN A.O.ILLER, M.	8,52	1144	540	604	69,2	20,4	8,6	111	134	1073	93,1	55	4,8
133	KETTERSCHAUSEN	19,87	1336	646	690	10,2	29,9-	2,2-	96	67	1293	96,1	31	2,3
134	NERSINGEN	8,91	3134	1581	1553	255,3	102,3	61,5	174	352	1923	79,5	351	14,5
135	NEU-ULM, GKST.	29,00	29947	14297	15650	98,4	90,8	17,3	541	1033	17103	57,3	9952	33,3
136	NIEDERHAUSEN	3,22	176	85	91	11,4	26,7-	0,6	75	55	162	92,0	9	5,1
137	NORDHOLZ	5,76	211	104	107	1,4-	33,4-	1,9-	55	37	216	98,2	3	1,4
138	OBERHAUSEN	7,74	701	345	356	27,5	27,6-	4,0	125	91	666	97,8	13	1,9
139	OBERELCHINGEN	7,31	2440	1185	1255	236,1	116,3	46,6	154	334	1645	78,1	393	18,7
140	OBERFAHLHEIM	3,72	747	378	369	236,5	89,1	60,0	106	201	598	84,8	80	11,3
141	OBERROTH	10,91	729	330	399	29,5	20,8-	0,8-	84	67	718	99,6	3	0,4
142	OSTERBERG	9,89	622	299	323	16,0	27,5-	1,5	87	63	541	92,8	22	3,8

noch: Bevölkerungsstand													Bevölkerungsbewegung			
Von der Wohnbevölkerung am 27. Mai 1970 waren ..... Jahre alt								Privathaushalte am 27. Mai 1970					Lebend-geborene	Gestor-bene	Zuge-zogene	Fortge-zogene
unter 1	1 bis unter 6	6 bis unter 15	15 bis unter 18	18 bis unter 21	21 bis unter 45	45 bis unter 65	65 und mehr	insgesamt	davon							
14																

Schl. Nr.	Gemeinde	Gesundheitswesen				Schulwesen								
		Kranken- häuser	Planmäßige Krankenbetten			Volksschulen			Realschulen			Gymnasien		
			ins- gesamt	und zwar in		Schu- len	Schüler	Lehrer	Schu- len	Schüler	Lehrer	Schu- len	Schüler	Lehrer
				Akut- kranken- häuser	öffentlichen Kranken- häuser									
am 31. Dezember 1972				am 1. Oktober 1972										
		29	30	31	32	33	34	35	36	37	38	39	40	41

774 NOCH LKR. GUENZBURG

170	OBERWIESENACH	-	-	-	-	-	-	-	-	-	-	-	-	-
171	OFFINGEN, M.	-	-	-	1	599	16	-	-	-	-	-	-	-
172	PREMACH	-	-	-	-	-	-	-	-	-	-	-	-	-
173	REISENSBURG	-	-	-	1	234	6	-	-	-	-	-	-	-
174	RETTENBACH	-	-	-	1	73	2	-	-	-	-	-	-	-
175	RIED	-	-	-	-	-	-	-	-	-	-	-	-	-
176	RIEDEN A.O.KOETZ	-	-	-	-	-	-	-	-	-	-	-	-	-
177	RIEDHAUSEN B.GUENZBURG	-	-	-	-	-	-	-	-	-	-	-	-	-
178	ROEFINGEN	-	-	-	1	201	6	-	-	-	-	-	-	-
179	SHELLENBACH	-	-	-	-	-	-	-	-	-	-	-	-	-
180	SCHNECKENHOFEN	-	-	-	-	-	-	-	-	-	-	-	-	-
181	SCHNUTTENBACH	-	-	-	-	-	-	-	-	-	-	-	-	-
182	SCHOENBACH	-	-	-	-	-	-	-	-	-	-	-	-	-
183	SEIFERTSHOFEN	-	-	-	-	-	-	-	-	-	-	-	-	-
184	STOFFENRIED	-	-	-	-	-	-	-	-	-	-	-	-	-
185	THANNHAUSEN, ST.	1	30	30	30	1	929	30	1	529	19	-	-	-
186	UNTERBLEICHEN	-	-	-	-	-	-	-	-	-	-	-	-	-
187	UNTERKNOERINGEN	-	-	-	1	121	3	-	-	-	-	-	-	-
188	UNTERROHR	-	-	-	-	-	-	-	-	-	-	-	-	-
189	UNTERWIESENACH	-	-	-	-	-	-	-	-	-	-	-	-	-
190	UTTENHOFEN	-	-	-	-	-	-	-	-	-	-	-	-	-
191	WALDSTETTEN, M.	-	-	-	1	184	6	-	-	-	-	-	-	-
192	WALTENHAUSEN	-	-	-	-	-	-	-	-	-	-	-	-	-
193	WASSERBURG	-	-	-	1	628	17	-	-	-	-	-	-	-
194	WATTENWEILER	-	-	-	-	-	-	-	-	-	-	-	-	-
195	WEILER	-	-	-	-	-	-	-	-	-	-	-	-	-
196	WINTERBACH	-	-	-	1	50	2	-	-	-	-	-	-	-
197	WINZER	-	-	-	-	-	-	-	-	-	-	-	-	-
198	ZIEMETSHAUSEN, M.	-	-	-	1	296	8	-	-	-	-	-	-	-
444	GEMEINDEFREIE GEBIETE	-	-	-	-	-	-	-	-	-	-	-	-	-
	INSGESAMT	10	1944	684	1694	35	13526	403	6	2327	95	5	2311	116

776 LKR. LINDAU (BODENSEE)

111	BODOLZ	-	-	-	-	-	-	-	-	-	-	-	-	-
112	GESTRAZ	-	-	-	1	147	4	-	-	-	-	-	-	-
113	GRUENENBACH	-	-	-	1	111	4	-	-	-	-	-	-	-
114	HEIMENIRCH, M.	1	57	57	57	1	366	13	-	-	-	-	-	-
115	HERGENSWEILER	-	-	-	1	144	4	-	-	-	-	-	-	-
116	LINDAU (BODENSEE), GKST	2	212	212	174	7	2957	95	2	775	29	2	1523	78
117	LINDENBERG I. ALLG., ST.	2	357	190	167	2	1651	52	1	549	22	1	636	30
118	MAIERHOEFEN	-	-	-	1	110	3	-	-	-	-	-	-	-
119	MARIA-THANN	-	-	-	-	-	-	-	-	-	-	-	-	-
120	NONNENHORN	1	5	5	1	149	4	-	-	-	-	-	-	-
121	OBERRUTE	-	-	-	1	105	3	-	-	-	-	-	-	-
122	OPFENBACH	-	-	-	1	153	4	-	-	-	-	-	-	-
123	REITNAU	-	-	-	1	152	4	-	-	-	-	-	-	-
124	ROETHENBACH (ALLGAEU)	-	-	-	1	148	4	-	-	-	-	-	-	-
125	SCHIEDGEG, M.	3	370	-	1	450	14	-	-	-	-	-	-	-
126	SCHLACHTERS	-	-	-	-	-	-	-	-	-	-	-	-	-
127	STIEFENHOFEN	-	-	-	1	152	4	-	-	-	-	-	-	-
128	WASSERBURG (BODENSEE)	1	83	-	1	147	4	-	-	-	-	-	-	-
129	WEILER-SIMMERBERG, M.	2	85	60	60	2	995	33	-	-	-	-	-	-
130	WEISSENSBERG	-	-	-	2	601	19	-	-	-	-	-	-	-
131	WOHNBRECHTS	-	-	-	1	186	5	-	-	-	-	-	-	-
	INSGESAMT	12	1169	524	458	27	8724	273	3	1324	51	3	2159	108

775 LKR. NEU-ULM

111	ALTENSTADT, M.	-	-	-	1	473	16	-	-	-	-	-	-	-
112	AU	-	-	-	1	199	5	-	-	-	-	-	-	-
113	AUFHEIM	-	-	-	-	-	-	-	-	-	-	-	-	-
114	BEBENHAUSEN	-	-	-	-	-	-	-	-	-	-	-	-	-
115	BELLENBERG	-	-	-	1	451	15	-	-	-	-	-	-	-
116	BERGENSTETTEN	-	-	-	-	-	-	-	-	-	-	-	-	-
117	BEUREN	-	-	-	-	-	-	-	-	-	-	-	-	-
118	BUCH, M.	-	-	-	1	622	20	-	-	-	-	-	-	-
119	CHRISTERTSHOFEN	-	-	-	-	-	-	-	-	-	-	-	-	-
120	ETTLISHOFEN	-	-	-	-	-	-	-	-	-	-	-	-	-
121	FILZINGEN	-	-	-	-	-	-	-	-	-	-	-	-	-
122	FINNINGEN	-	-	-	-	-	-	-	-	-	-	-	-	-
123	GANNERTSHOFEN	-	-	-	-	-	-	-	-	-	-	-	-	-
124	HAUSEN	-	-	-	-	-	-	-	-	-	-	-	-	-
125	HEGELHOFEN	-	-	-	-	-	-	-	-	-	-	-	-	-
126	HOLZHEIM	-	-	-	1	582	19	-	-	-	-	-	-	-
127	HOLZSCHWANG	-	-	-	-	-	-	-	-	-	-	-	-	-
128	ILLERBERG	-	-	-	1	225	6	-	-	-	-	-	-	-
129	ILLERTISSEN, ST.	1	180	180	180	2	1229	38	1	661	19	1	896	32
130	JEDESHEIM	-	-	-	1	124	3	-	-	-	-	-	-	-
131	KADELTSHOFEN	-	-	-	-	-	-	-	-	-	-	-	-	-
132	KELLMENZ A.D.ILLER, M.	-	-	-	1	70	2	-	-	-	-	-	-	-
133	KETTERSCHAUSEN	-	-	-	1	391	14	-	-	-	-	-	-	-
134	NERSINGEN	-	-	-	1	232	6	-	-	-	-	-	-	-
135	NEU-ULM, GKST.	1	149	149	149	7	2802	89	1	761	31	1	1193	53
136	NIEDERHAUSEN	-	-	-	-	-	-	-	-	-	-	-	-	-
137	NORDHOLZ	-	-	-	-	-	-	-	-	-	-	-	-	-
138	OENHAUSEN	-	-	-	-	-	-	-	-	-	-	-	-	-
139	OBERELCHINGEN	-	-	-	2	451	14	-	-	-	-	-	-	-
140	OBERFAHLHEIM	-	-	-	1	143	3	-	-	-	-	-	-	-
141	OBERROTH	-	-	-	-	-	-	-	-	-	-	-	-	-
142	OSTERBERG	-	-	-	-	-	-	-	-	-	-	-	-	-

Erwerbs- tätige ins- gesamt	Erwerbstätigkeit										Bevölkerung mit über- wiegendem Lebens- unterhalt durch eige- ne Rente und dgl.	Berufspendler		Ausbildungs- pendler		Schl. Nr.	
	davon im Wirtschaftsbereich					davon nach der Stellung im Beruf						Aus- pendler	Ein- pendler	Aus- pendler	Ein- pendler		
	Land- u. Forst- wirt- schaft	Produ- zierendes Gewerbe	Handel und Verkehr	Sonstiger Bereich (Dienst- leistungen)	Selb- ständige	Mittel- fende Familien- ange- hörige	Beamte	Ange- stellte (einschl. kaufm. Lehrlinge)	Arbeiter (einschl. gewerb- l. Lehr- linge)	Aus- pendler							Ein- pendler
42	43	44	45	46	47	48	49	50	51	52	53	54	55	56			

136	56	57	11	12	24	26	8	4	74	39	67	1	15	50	170
1360	91	877	199	193	148	97	79	296	740	436	477	420	100	49	171
34	21	12	-	1	9	11	-	1	13	12	13	-	16	-	172
694	87	345	72	190	69	54	65	146	360	198	508	33	73	36	173
578	167	294	38	79	88	100	21	79	290	144	297	61	84	-	174
124	44	60	9	11	25	28	6	13	52	22	61	6	23	11	175
264	83	133	19	29	34	52	7	50	121	87	158	3	20	-	176
187	69	83	8	27	31	46	4	19	87	58	104	1	19	-	177
540	114	288	71	67	68	74	28	79	291	165	317	34	116	46	178
94	43	38	8	5	23	22	3	3	43	34	42	-	12	12	179
94	37	42	9	6	17	21	2	22	32	24	53	2	35	23	180
290	36	198	25	31	23	24	19	42	182	81	227	11	64	49	181
109	54	38	10	7	25	32	1	14	37	31	30	8	22	30	182
87	51	26	3	7	24	28	1	4	30	26	29	-	38	-	183
154	91	43	5	15	49	50	5	15	35	57	42	1	44	11	184
1936	75	1232	306	323	231	87	111	442	1065	772	517	668	103	479	185
125	42	60	6	17	29	28	5	14	49	36	65	2	7	10	186
421	103	242	27	49	38	54	11	60	258	143	249	13	88	33	187
72	31	32	6	3	15	20	-	8	29	34	28	-	13	-	188
209	118	63	16	12	72	51	5	24	57	74	47	28	35	23	189
111	61	40	8	2	29	34	-	6	42	31	40	-	46	-	190
469	159	229	37	44	85	99	15	48	222	145	218	17	30	-	191
189	102	52	22	13	66	35	4	21	63	75	73	3	4	37	192
352	17	238	41	56	20	18	20	79	215	104	223	193	24	211	19

Schl. Nr.	Gemeinde	Land- und Forstwirtschaft											Schl. Nr.	
		Land- und forstwirtschaftliche Betriebe 1972								Bodennutzung 1972				
		insgesamt	Zu- bzw. Abnahme (-) gegenüber 1971 in %	darunter landwirtschaftliche Betriebe					Gesamtwirtschaftsfläche	Landwirtschaftlich genutzte Fläche	darunter			Waldflächen
				davon haben eine landwirtschaftlich genutzte Fläche von ha				20 und mehr						
				0,01	2	5	10				Ackerland	Dauergrünland		
2	5	10	20	ha		65	66	67	68	69				
57	58	59	60	61	62	63	64	65	66	67	68	69		

774 NOCH LKR. GUENZBURG

170	OBERWIESENACH	27	-	25	2	7	8	7	1	218	190	67	120	5
171	OFFINGEN, M.	75	3,8-	65	27	5	6	20	7	1035	597	311	205	163
172	PREMACH	13	-	12	2	1	4	4	1	142	108	37	67	22
173	REISENSBURG	45	4,3-	44	8	1	9	14	12	1113	661	315	342	290
174	RETTENBACH	106	1,9	104	20	11	40	27	6	1382	1003	580	402	251
175	RIED	26	-	23	-	5	12	4	2	289	203	82	116	59
176	RIEDEN A.D.KOETZ	47	2,2	47	5	3	16	23	-	499	451	227	219	1
177	RIEDINGEN B.GUENZBURG	42	5,0	42	7	2	7	18	8	629	547	280	260	-
178	ROEFINGEN	57	-	55	4	5	17	26	3	450	320	141	172	58
179	SCELLENBACH	30	15,4	25	1	1	12	9	2	445	264	106	156	163
180	SCHNECKENHOFEN	18	-	17	7	-	-	5	5	266	220	126	88	25
181	SCHNUTTENBACH	26	-	21	6	2	2	10	1	257	196	108	85	59
182	SCHGEBACH	22	-	21	3	-	5	8	5	346	278	94	173	50
183	SEIFERTSHOFEN	31	-	27	-	2	9	15	1	367	318	109	206	29
184	STOFFENRIED	49	2,0-	45	7	5	19	10	4	476	423	219	196	20
185	THANNHAUSEN, ST.	50	7,4-	40	10	10	10	5	5	1244	406	172	188	513
186	UNTERBLEICHEN	30	-	29	3	5	16	4	1	239	203	71	128	13
187	UNTERKOERINGEN	58	1,8	55	5	9	21	15	5	676	557	258	290	37
188	UNTERROHR	19	11,8	19	4	3	5	6	1	189	173	85	85	3
189	UNTERWIESENBACH	51	-	50	3	4	27	13	3	507	445	171	267	8
190	UTTENHOFEN	33	10,0	32	4	5	7	12	4	491	339	143	195	110
191	WALDSTETTEN, M.	86	1,1-	85	8	13	25	32	7	1130	924	514	398	117
192	WALTENHAUSEN	64	1,5-	50	4	5	30	9	2	824	411	101	304	360
193	WASSERBURG	11	15,4-	10	5	1	-	3	1	147	90	43	42	1
194	WATTENWEILER	75	-	73	7	9	35	20	2	736	597	204	381	44
195	WEILER	22	-	19	-	1	10	7	1	239	179	42	137	40
196	WINTERBACH	108	-	96	13	16	49	17	1	1296	977	423	535	186
197	WINZER	51	-	48	1	1	23	19	4	791	532	170	356	187
198	ZIEMTSHAUSEN, M.	140	1,4	122	17	23	57	20	5	2512	951	317	612	1443
444	GEMEINFREIE GEBIETE	-	-	-	-	-	-	-	-	-	-	-	-	-
	INSGESAMT	5326	0,2-	4767	812	633	1620	1358	344	77654	45226	20093	23869	22840

776 LKR. LINDAU (BODENSEE)

111	BODOLZ	48	-	47	8	9	28	2	-	355	278	8	204	41
112	GESTRATZ	136	0,7	110	7	9	35	53	6	1583	1208	-	1206	252
113	GRUENENBACH	161	-	125	21	4	25	56	19	2535	1613	-	1598	658
114	HEIMENKIRCH, M.	184	1,1-	162	26	17	49	58	12	2233	1604	-	1588	475
115	HERGENSWEILER	83	-	76	9	14	17	29	7	1280	1012	3	1001	139
116	LINDAU (BODENSEE), GKST	141	2,1-	129	40	25	35	25	4	2533	859	37	616	632
117	LINDENBERG I. ALLG., ST.	112	0,9	80	23	11	23	18	5	1228	649	2	624	182
118	MATIERHOEFEN	145	0,7-	125	21	18	28	45	13	1936	1390	-	1387	311
119	MARIA-THANN	54	5,3-	46	2	5	11	26	2	761	561	6	551	128
120	NONNENHORN	39	-	39	3	21	15	-	-	293	192	2	63	28
121	OBERRREUTE	127	1,6	104	9	17	31	46	1	1255	951	-	945	190
122	OPFENBACH	160	0,6	143	31	21	39	47	5	1708	1188	1	1179	383
123	REITNAU	130	-	120	21	12	43	42	2	1279	1008	22	889	165
124	ROETHENBACH (ALLGAEU)	130	0,8	112	21	13	28	46	4	1448	1040	-	1038	223
125	SCHIEDEGG, M.	245	2,5	177	21	28	47	69	12	2748	1697	0	1690	623
126	SCHLACHTERS	171	0,6-	146	45	14	43	42	2	1580	1094	1	1066	342
127	STIEFENHOFEN	203	0,5-	167	16	13	36	81	21	2723	2122	1	2116	408
128	WASSERBURG (BODENSEE)	80	1,2-	80	21	16	38	4	1	594	434	5	266	50
129	WEILER-SIMMERBERG, M.	318	0,3-	239	59	22	62	91	5	3204	2050	1	2023	791
130	WEISSENBERG	75	7,1	75	22	18	22	12	1	594	448	1	401	56
131	WOHMBRECHTS	67	1,5	64	6	5	11	36	6	1017	788	-	781	101
	INSGESAMT	2809	0,2	2366	432	312	666	828	128	32887	22184	89	21230	6176

775 LKR. NEU-ULM

111	ALTENSTADT, M.	114	0,9-	97	23	12	25	30	7	1312	914	341	540	145
112	AU	32	-	29	7	4	7	8	3	558	310	165	135	58
113	AUFHEIM	23	-	19	7	2	2	5	3	252	194	99	82	34
114	BEBENHAUSEN	44	-	42	-	2	16	20	4	794	533	257	276	208
115	BELLENBERG	35	5,4-	32	5	6	11	7	3	429	317	180	99	21
116	BERGENSTETTEN	16	-	15	-	-	-	9	6	333	303	171	132	6
117	BEUREN	34	2,9-	31	3	2	10	10	6	458	388	225	159	17
118	BUCH, M.	119	0,8	95	20	7	39	29	-	1212	751	290	453	346
119	CHRISTERTSHOFEN	27	-	27	2	8	9	7	1	247	217	61	156	5
120	ETTLISHOFEN	24	4,3	18	-	4	11	3	3	354	294	147	142	32
121	FILZINGEN	19	-	18	-	7	7	4	-	220	127	28	94	24
122	FINNINGEN	44	-	40	14	5	6	9	6	482	392	190	186	41
123	GANNERTSHOFEN	37	-	34	8	3	9	11	3	394	319	116	200	41
124	HAUSEN	36	2,9	33	8	1	16	7	7	566	456	218	229	67
125	HEGELHOFEN	17	6,3	17	4	-	3	6	4	261	234	132	99	3
126	HOLZHEIM	61	1,6-	55	7	7	16	18	7	792	612	358	240	113
127	HOLZSCHWANG	64	1,6	55	14	4	7	19	11	895	603	333	251	237
128	ILLERBERG	88	3,3-	81	24	13	12	19	13	1137	810	524	263	184
129	ILLERTISSEN, ST.	99	1,0-	88	24	7	14	28	15	4342	1101	479	580	2869
130	JEDESHEIM	70	-	69	4	5	30	26	4	905	707	305	386	89
131	KADELTSHOFEN	51	-	44	6	2	12	12	12	811	574	374	193	171
132	KELLMUENZ A.D.ILLER, M.	31	3,3	28	5	1	12	9	1	456	255	89	153	72
133	KETTERSHAUSEN	152	2,6-	147	18	5	62	50	12	1997	1593	716	862	171
134	NERSINGEN	58	1,7-	55	13	6	14	21	1	827	466	282	152	200
135	NEU-ULM, GKST.	90	1,1-	85	17	8	12	24	24	2807	1375	753	519	144
136	NIEDERHAUSEN	29	-	27	4	2	10	10	1	331	257	142	113	52
137	NORDHULZ	32	-	31	1	2	13	13	2	383	335	121	212	8
138	OBENHAUSEN	59	3,3-	55	2	7	25	14	7	1019	652	234	408	215
139	OBERELCHINGEN	32	-	30	7	2	7	12	2	597	315	213	67	102
140	UBERFALHEIM	23	8,0-	19	7	4	2	4	2	317	139	79	57	41
141	OBERROTH	110	0,9-	84	11	8	35	30	-	1020	736	199	533	195
142	OSTERBERG	57	1,7-	52	3	4	28	15	2	942	484	133	346	388

noch: Land- und Forstwirtschaft			Nichtlandwirtschaftliche Arbeitsstätten														Schl. Nr.
Viehbestand am 4.Dez.1972			Gliederung nach ausgewählten Wirtschaftsbereichen											Auf 100 Einwohner kamen Beschäftigte			
Rindvieh		Schweine	Arbeitsstätten		Beschäftigte		Produzierendes Gewerbe		Handel		Verkehr, Dienstleistungen		in nichtlandw. Arbeitsstätten		im Produzierenden Gewerbe	Ausgezählte Löhne und Gehälter 1969	
insgesamt	darunter Milchkuhe		insgesamt	weiblich	Arbeitsstätten	Beschäftigte	Arbeitsstätten	Beschäftigte	Arbeitsstätten	Beschäftigte	Arbeitsstätten	Beschäftigte	Arbeitsstätten	Beschäftigte			
am 27.Mai 1970																	
70	71	72	73	74	75	76	77	78	79	80	81	82	83	84	1000 DM		
373	168	48	9	17	8	4	8	2	3	6	6	3	15	170			
759	302	65C	125	1163	476	53	903	38	75	30	160	41	32	5586	171		
180	156	67	1	3	-	-	-	-	1	3	4	-	-	172			
1272	458	695	23	116	25	8	76	7	14	6	18	8	5	833	173		
1291	589	878	37	183	61	13	142	9	10	12	24	16	12	1325	174		
332	175	54	9	23	7	5	18	1	2	3	10	8	-	103	175		
921	326	141	16	29	7	9	16	3	5	4	8	5	3	54	176		
799	371	674	7	10	6	1	1	3	4	3	5	3	0	13	177		





Schl. Nr.	Gemeinde	Gesundheitswesen				Schulwesen								
		Kranken- häuser	Planmäßige Krankenbetten			Volksschulen			Realschulen			Gymnasien		
			ins- gesamt	und zwar in		Schu- len	Schüler	Lehrer	Schu- len	Schüler	Lehrer	Schu- len	Schüler	Lehrer
				Akut- kranken- häusern	öffentlichen Kranken- häusern									
am 31. Dezember 1972				am 1. Oktober 1972										
29	30	31	32	33	34	35	36	37	38	39	40	41		

775 NOCH LKR. NEU-ULM													
143	PAFFENHOFEN A.D.RO.M.	-	-	-	-	1	877	28	-	-	-	-	-
144	PFUHL	-	-	-	-	3	1091	35	1	515	22	-	-
145	RAUNERTSHOFEN	-	-	-	-	-	-	-	-	-	-	-	-
146	RENNERTSHOFEN	-	-	-	-	-	-	-	-	-	-	-	-
147	REUTTI	-	-	-	-	-	-	-	-	-	-	-	-
148	RITZISRIED	-	-	-	-	-	-	-	-	-	-	-	-
149	ROGGENBURG	-	-	-	-	1	283	8	-	-	-	-	-
150	ROTH	-	-	-	-	-	-	-	-	-	-	-	-
151	SCHIESSEN	-	-	-	-	-	-	-	-	-	-	-	-
152	SENDEN, M.	-	-	-	-	4	1953	58	-	-	-	-	-
153	SILHEIM	-	-	-	-	-	-	-	-	-	-	-	-
154	STEINHEIM	-	-	-	-	-	-	-	-	-	-	-	-
155	STRASS	-	-	-	-	1	576	17	-	-	-	-	-
156	THALFINGEN	-	-	-	-	1	211	6	-	-	-	-	-
157	TIEFENBACH	-	-	-	-	1	109	3	-	-	-	-	-
158	UNTEREICHEN	-	-	-	-	-	-	-	-	-	-	-	-
159	UNTERELCHINGEN	-	-	-	-	1	132	3	-	-	-	-	-
160	UNTERFAHLHEIM	-	-	-	-	-	-	-	-	-	-	-	-
161	UNTERROTH	-	-	-	-	-	-	-	-	-	-	-	-
162	VOEHRINGEN	-	-	-	-	3	1651	53	1	529	23	-	-
163	WEILER	-	-	-	-	-	-	-	-	-	-	-	-
164	WEISSENHORN, ST.	1	118	118	-	2	1183	35	1	254	13	2	686
444	GEMEINDEFREIE GEBIETE	-	-	-	-	-	-	-	-	-	-	-	-
	INSGESAMT	3	447	447	329	40	16060	496	5	2720	108	4	2775

780 LKR. OBERALLGÄU													
111	ALTSTAEDTEN	-	-	-	-	-	-	-	-	-	-	-	-
112	ALTUSRIED, M.	-	-	-	-	3	973	32	-	-	-	-	-
113	BALDERSCHWANG	-	-	-	-	-	-	-	-	-	-	-	-
114	BETZIGAU	-	-	-	-	1	281	8	-	-	-	-	-
115	BLAICHACH	-	-	-	-	1	824	27	-	-	-	-	-
116	BOLSTERLANG	-	-	-	-	-	-	-	-	-	-	-	-
117	BUCHENBERG, M.	-	-	-	-	1	515	18	-	-	-	-	-
118	BURGBERG I. ALLGÄU	-	-	-	-	1	149	4	-	-	-	-	-
119	DIETMANNRIED, M.	-	-	-	-	1	904	31	-	-	-	-	-
120	DURACH	-	-	-	-	1	893	30	-	-	-	-	-
121	FISCHEN I. ALLGÄU	-	-	-	-	1	436	13	-	-	-	-	-
122	HALDENWANG	-	-	-	-	1	247	7	-	-	-	-	-
123	HINDELANG, M.	6	329	90	-	1	513	18	-	-	-	-	-
124	IMENSTADT I. ALLG., ST.	1	214	214	214	4	1876	63	2	481	23	1	219
125	LAUBEN	-	-	-	-	1	218	7	-	-	-	-	-
126	MARTINSZELL I. ALLGÄU	-	-	-	-	1	101	3	-	-	-	-	-
127	MISSEN-WILHAMS	-	-	-	-	1	117	3	-	-	-	-	-
128	MITTELBERG	1	230	-	-	1	517	17	-	-	-	-	-
129	MOOSBACH	-	-	-	-	-	-	-	-	-	-	-	-
130	NIEDERSONTHOFEN	-	-	-	-	-	-	-	-	-	-	-	-
131	OBERMAISELSTEIN	-	-	-	-	-	-	-	-	-	-	-	-
132	OBERSTAUFEN, M.	4	643	49	49	1	958	30	-	-	-	-	-
133	OBERSTADT, M.	9	817	175	521	3	1164	39	-	-	1	738	58
134	OFERSCHWANG	1	68	-	-	1	116	3	-	-	-	-	-
135	PETERSTHAL	-	-	-	-	1	64	2	-	-	-	-	-
136	PROBSTRIED	-	-	-	-	-	-	-	-	-	-	-	-
137	RETTENBERG	-	-	-	-	1	267	7	-	-	-	-	-
138	SCHRATTENBACH	-	-	-	-	-	-	-	-	-	-	-	-
139	SONTHOFEN, ST.	1	105	105	105	4	2294	73	1	625	26	1	515
140	SULZBERG, M.	1	60	-	-	1	351	10	-	-	-	-	-
141	UNTERMAISELSTEIN	-	-	-	-	-	-	-	-	-	-	-	-
142	VORDERBURG	-	-	-	-	-	-	-	-	-	-	-	-
143	WALTENHOFEN	-	-	-	-	2	869	27	-	-	-	-	-
144	WEITNAU, M.	-	-	-	-	1	627	19	-	-	-	-	-
145	WERTACH, M.	-	-	-	-	1	169	6	-	-	-	-	-
146	WIGGENSBACH, M.	-	-	-	-	1	284	8	-	-	-	-	-
147	WILDPOLDSRIED	-	-	-	-	1	141	4	-	-	-	-	-
444	GEMEINDEFREIE GEBIETE	-	-	-	-	-	-	-	-	-	-	-	-
	INSGESAMT	22	2466	633	889	38	15868	509	3	1106	49	3	1472

777 LKR. OSTALLGÄU													
111	AITRANG	-	-	-	-	1	186	5	-	-	-	-	-
112	ALTDORF	-	-	-	-	2	684	21	-	-	-	-	-
113	APFELTRANG	-	-	-	-	-	-	-	-	-	-	-	-
114	BAISWEIL	-	-	-	-	1	75	2	-	-	-	-	-
115	BAYERSRIED	-	-	-	-	-	-	-	-	-	-	-	-
116	BECKSTETTEN	-	-	-	-	-	-	-	-	-	-	-	-
117	BERNBACH	-	-	-	-	-	-	-	-	-	-	-	-
118	BIDINGEN	-	-	-	-	1	118	3	-	-	-	-	-
119	BLÖCKTACH	-	-	-	-	-	-	-	-	-	-	-	-
120	BUCHING	1	96	-	96	-	-	-	-	-	-	-	-
121	BUCHLOE, ST.	1	145	145	-	2	1519	47	1	742	30	-	-
122	DILLISHAUSEN	-	-	-	-	-	-	-	-	-	-	-	-
123	DOESINGEN	-	-	-	-	-	-	-	-	-	-	-	-
124	EGGENTHAL	-	-	-	-	-	-	-	-	-	-	-	-
125	EISENBERG	-	-	-	-	1	227	6	-	-	-	-	-
126	EURISHOFEN	-	-	-	-	-	-	-	-	-	-	-	-
127	FRANKENRIED	-	-	-	-	-	-	-	-	-	-	-	-
128	FRIESENRIED	-	-	-	-	2	360	12	-	-	-	-	-
129	FUESSEN, ST.	2	365	240	240	2	1464	51	1	432	19	1	539
130	GERMARINGEN	-	-	-	-	1	660	19	-	-	-	-	-
131	GOERISRIED	-	-	-	-	-	-	-	-	-	-	-	-
132	GROSSKITZIGHOFEN	-	-	-	-	-	-	-	-	-	-	-	-

Erwerbs- tätige ins- gesamt	Erwerbstätigkeit														Schl. Nr.	
	davon im Wirtschaftsbereich					davon nach der Stellung im Beruf					Bevölkerung mit über- wiegendem Lebens- unterhalt durch eige- ne Rente und dgl.	Berufspendler		Ausbildungs- pendler		
	Land- u. Forst- wirt- schaft	Produ- zierendes Gewerbe	Handel und Verkehr	Sonstiger Bereich (Dienst- leistungen)	Selb- ständige	Mithel- fende Familien- ange- hörige	Beamte	Ange- stellte (einschl. kaufm. Lehrlinge)	Arbeiter (einschl. gewerbl. Lehrlinge)	Aus- pendler		Ein- pendler	Aus- pendler	Ein- pendler		
											am 27. Mai 1970					
42	43	44	45	46	47	48	49	50	51	52	53	54	55	56		

1299	224	724	163	188	151	151	46	234	717	368	735	131	160	84	143
4278	240	2676	723	639	304	224	180	1277	2293	1002	2838	512	322	6	144
63	44	15	1	3	15	28	-	6	14	15	18	-	13	-	145
84	48	24	2	10	19	27	3	6	29	24	31	1	16	-	146
294	63	116	45	70	42	48	14	77	113	97	171	17	48	47	147
138	58	66	3	11	29	22	4	9	74	46	60	-	39	-	148
662	224	294	71	73	124	121	21	76	320	243	293	100	76	75	149
240	92	103	24	21	41	49	9	25	116	76	133	2	28	46	150
361	121	182	23	35	50	80	12	30	189	102	207	8	90	92	151
6026	214	3998	914	900	381	266	253	2022	3104	1472	3347	787	469	32	152
147	46	60	22	19	21	35	3	22	66	33	81	2	49	-	153
274	101	114	31	28	47	62	7	30	128	57	141	7	67	-	154
998	62	728	94	114	58	53	35	194	658	209	480	244	55	160	155
1294	84	736	219	255	124	72	95	442	561	294	810	105	136	8	156
507	74	343	36	54	38	52	23	72	322	112	357	15	103	1	157
255	27	189	19	20	22	15	6	17	195	83	170	33	13	-	158
785	85	453	142	105	82	72	41	186	404	169	549	61	154	7	159
469	44	324	52	49	25	31	18	103	292	154	315	135	168	-	160
374	137	189	25	23	74	67	9	20	204	100	191	24	98	31	161
4965	70	3662	621	612	290	142	218	1353	2962	1418	1708	1707	268	464	162
110	45	40	10	15	17	22	6	16	49	35	58	8	29	-	163
4362	594	2252	670	846	538	440	246	1060	2078	1649	1456	664	250	469	164
-	-	-	-	-	-	-	-	-	-	-	-	-	-	-	444
60151	5650	34829	9130	10542	5644	4438	3238	16974	29857	17130	28878	18568	5078	3943	-

685	127	303	71	184	105	92	34	130	324	223	379	21	59	-	111
3191	1359	995	397	440	736	848	109	410							



Schl. Nr.	Gemeinde	Land- und Forstwirtschaft											Schl. Nr.	
		Land- und forstwirtschaftliche Betriebe 1972							Bodennutzung 1972					
		insgesamt	Zu- bzw. Abnahme (-) gegenüber 1971 in %	darunter landwirtschaftliche Betriebe					Gesamtwirtschaftsfläche	Landwirtschaftlich genutzte Fläche	darunter			Waldflächen
				insgesamt	davon haben eine landwirtschaftlich genutzte Fläche von ..... ha						Ackerland	Dauergrünland		
					0,01	2	5	10						
57	58	59	60	61	62	63	64	65	66	67	68	69		

775 NOCH LKR. NEU-ULM														
143	PFÄFFENHOFEN A.D.RC.M.	135	2,2-	119	19	14	42	31	13	1622	1203	693	472	255
144	PFUHL	127	3,1-	120	39	7	28	36	10	1661	1192	680	417	80
145	RAUNERTSHOFEN	18	5,9	17	1	1	6	6	3	233	201	121	77	17
146	RENNERTSHOFEN	25	8,7	24	6	2	11	5	-	168	151	40	110	1
147	REUTTI	37	-	32	5	2	5	18	2	576	393	198	183	118
148	RITZISRIED	34	3,0	31	-	1	23	7	-	393	265	93	170	93
149	ROGGENBURG	126	3,8-	124	16	16	41	38	13	1845	1391	676	688	290
150	ROTH	43	-	41	3	4	13	17	4	582	476	306	160	62
151	SCHIESSEN	81	1,3	79	17	9	27	25	1	717	621	272	335	44
152	SENDEN, M.	130	1,5-	119	37	12	14	45	11	1898	1104	574	504	276
153	SILHEIM	27	-	22	3	3	8	5	3	308	227	128	94	41
154	STEINHEIM	58	-	51	4	7	8	21	11	880	715	445	248	113
155	STRASS	43	7,5	40	9	3	11	11	6	718	416	290	115	125
156	THALFINGEN	42	5,0	40	9	3	4	15	9	854	495	376	91	107
157	TIEFENBACH	35	-	33	1	3	11	11	7	493	440	173	265	15
158	UNTEREICHEN	15	7,1	12	4	-	2	3	3	286	169	84	82	56
159	UNTERELCHINGEN	51	3,8-	47	9	6	11	10	11	815	573	454	93	42
160	UNTERFAHLHEIM	21	8,7-	20	-	2	7	8	3	484	256	157	81	76
161	UNTERROTH	88	2,2-	75	9	5	38	18	5	855	661	279	378	121
162	VOEHRINGEN	52	4,0	49	21	3	10	10	5	822	411	234	148	73
163	WEILER	25	-	24	2	3	8	6	5	340	287	105	178	10
164	WEISSENHORN, ST.	365	1,4	338	60	34	132	87	25	7146	3016	1514	1425	3583
444	GEMEINDEFREIE GEBIETE	-	-	-	-	-	-	-	-	-	-	-	-	-
	INSGESAMT	3305	0,5-	3009	542	286	920	939	322	51148	31421	15832	14628	11895

780 LKR. OBERALLGÄU														
111	ALTSTAEDTEN	87	3,3-	65	9	22	19	12	3	1655	1112	-	1111	326
112	ALTUSRIED, M.	634	1,7-	571	49	61	144	256	61	8356	6537	3	6497	1041
113	BALDERSCHWANG	17	10,5-	14	-	-	-	2	12	1321	606	3	606	505
114	BETZIGAU	184	0,5-	155	12	12	22	75	34	5651	2210	3	2204	2677
115	BLAICHACH	132	1,5	98	14	13	18	23	30	3319	2303	0	2295	725
116	BOLSTERLANG	99	2,0-	71	4	15	28	23	3	1843	1137	-	1135	405
117	BUCHENBERG, M.	251	2,9	217	24	34	51	89	19	6354	2385	-	2364	3602
118	BURGBERG I. ALLGÄU	116	2,7	75	21	9	6	26	13	1548	1042	1	1034	228
119	DIETMANNRIED, M.	162	3,8	140	11	10	24	64	31	2551	1982	19	1947	254
120	DURACH	112	0,9	95	6	6	12	50	21	1850	1336	-	1315	217
121	FISCHEN I. ALLGÄU	124	0,8-	91	15	10	27	28	11	3994	2489	-	2472	477
122	HALDENWANG	153	4,4-	146	10	18	45	45	28	2084	1789	3	1780	178
123	HINDELANG, M.	280	2,4-	214	57	59	43	46	9	12228	4375	0	4365	2006
124	IMMENSTADT I. ALLG. ST.	326	-	258	38	21	28	104	67	11435	4680	-	4636	4883
125	LAUBEN	60	3,4	46	7	3	4	21	11	888	663	-	635	89
126	MARTINSZELL I. ALLGÄU	78	3,7-	70	5	5	9	39	12	1476	992	3	978	85
127	MISSEN-WILHAMS	155	0,6	124	16	9	12	49	38	2770	1961	1	1956	529
128	MITTELBERG	266	0,4-	237	28	18	41	125	25	4073	2858	0	2858	502
129	MOOSBACH	64	-	60	8	6	8	31	7	868	736	-	734	69
130	NIEDERSONTHOFEN	94	2,2	81	9	6	18	43	5	1229	913	1	909	187
131	OBERMAISELSTEIN	72	1,4-	53	10	7	9	20	7	2040	1551	-	1551	383
132	OBERSTAUFEN, M.	419	0,2-	307	38	29	60	109	80	7101	5105	1	5095	1968
133	OBERSTORF, M.	401	2,0-	255	53	52	68	63	19	18870	5071	0	5061	5261
134	OFTERSCHWANG	129	1,6	112	14	9	29	43	17	2065	1621	-	1615	282
135	PETERSTHAL	102	2,9-	93	6	8	12	44	23	1680	1397	-	1391	156
136	PROBSTRIED	84	6,3	78	4	6	23	32	13	1185	987	14	970	157
137	RETTENBERG	152	1,3-	123	22	3	13	51	34	2729	2129	-	2120	339
138	SCHRATTENBACH	81	1,2-	77	2	3	17	41	14	1299	1115	16	1090	90
139	SONTHOFEN, ST.	175	1,7-	139	40	23	24	40	12	8946	1864	1	1831	5667
140	SULZBERG, M.	232	1,8	198	25	8	27	104	34	3147	2561	1	2546	264
141	UNTERMAISELSTEIN	90	2,3	79	14	4	8	39	14	1483	1149	-	1143	191
142	VORDERBURG	77	-	68	4	6	11	38	9	1276	963	-	960	206
143	WALTENHOFEN	211	-	184	24	18	22	85	35	3096	2401	4	2368	339
144	WEITNAU, M.	326	1,2-	249	27	20	36	108	58	5808	3543	1	3510	1813
145	WERTACH, M.	172	2,3-	142	14	18	17	71	22	3737	2307	-	2295	1013
146	WIGGENSBACH, M.	256	3,4-	228	25	25	94	71	13	3014	2311	-	2301	438
147	WILDPOLDSRIED	134	0,8	110	11	5	15	61	18	1978	1520	2	1505	314
444	GEMEINDEFREIE GEBIETE	-	-	-	-	-	-	-	-	-	-	-	-	-
	INSGESAMT	6507	0,6-	5323	676	572	1044	2171	860	144946	79700	75	79181	36967

777 LKR. OSTALLGÄU														
111	AITRANG	114	-	98	9	8	17	41	23	1776	1344	48	1288	225
112	ALTOGRF	148	2,0-	108	13	6	14	46	29	2362	1652	98	1549	350
113	APFELTRANG	75	-	61	5	4	15	28	9	1167	774	79	689	289
114	BAISWEIL	52	2,2	76	8	5	19	35	9	1262	866	99	758	323
115	BAYERSRIED	53	3,9	50	2	6	7	22	13	920	725	47	678	134
116	BECKSTETTEN	32	-	27	-	2	6	13	6	535	374	125	247	107
117	BERNBACH	77	2,5-	70	6	1	17	37	9	1255	918	21	893	146
118	BIDINGEN	144	2,0-	109	6	12	20	54	17	2047	1387	59	1326	508
119	BLOECKTACH	42	2,3-	35	2	1	10	16	6	677	483	28	451	169
120	BUCHING	176	1,1-	149	29	20	34	48	18	6787	1729	8	1711	2496
121	BUCHLOE, ST.	239	1,7	184	34	10	33	72	35	3330	2379	838	1462	412
122	DILLISHAUSEN	40	8,1	38	5	1	-	16	16	800	682	309	369	49
123	DOESINGEN	49	-	42	3	3	14	18	4	628	498	107	390	84
124	EGGENTHAL	117	-	91	5	4	32	42	8	1512	1087	112	961	338
125	EISENBERG	93	-	83	7	4	13	51	8	1446	1136	0	1131	143
126	EURISHOFEN	30	-	23	1	-	5	12	5	466	361	133	225	81
127	FRANKENRIED	50	-	40	1	3	13	19	4	710	521	45	474	135
128	FRIESENRIED	99	-	80	5	5	24	37	9	1236	980	47	930	176
129	FUESSEN, ST.	50	2,0-	38	24	5	2	6	1	2226	323	10	244	650
130	GERMARINGEN	105	1,9-	85	5	6	21	37	16	1483	1198	398	792	157
131	GOERISRIED	143	-	100	6	5	12	62	15	2395	1535	-	1531	335
132	GROSSKITZIGHOFEN	53	-	43	5	3	6	25	4	707	571	194	368	81

noch: Land- und Forstwirtschaft			Nichtlandwirtschaftliche Arbeitsstätten											Schl. Nr.	
Viehbestand am 4. Dez 1972			Arbeitsstätten	Beschäftigte		Gliederung nach ausgewählten Wirtschaftsbereichen						Auf 100 Einwohner kamen Beschäftigte			Ausgezählte Löhne und Gehälter 1969
Rindvieh		Schweine		insgesamt	weiblich	Produzierendes Gewerbe		Handel		Verkehr, Dienstleistungen		in nichtlandw. Arbeitsstätten			
insgesamt	darunter Milchkuhe					Arbeitsstätten	Beschäftigte	Arbeitsstätten	Beschäftigte	Arbeitsstätten	Beschäftigte	Arbeitsstätten	Beschäftigte		
70	71	72	73	74	75	76	77	78	79	80	81	82	83		84

am 27. Mai 1970															
1895	747	1218	95	447	175	28	283	31	60	30	75	16	10	2751	143
1572	592	1201	213	1619	533	90	1167	57	194	61	229	15	13	14451	144
408	164	227	3	5	2	-	-	1	1	2	4	5	-	14	145
276	178	36	6	8	6	1	1	2	2	3	5	6	1	13	146
625	241	594	22	76	27	7	24	2	5	9	34	11	4	687	147
536	369	232	6	12	5	2	3	1	2	2	6	5	1	22	148
2239	1043	779	53	156	69	21	139	14	19	14	22	14	10		

Schl. Nr.	Gemeinde	Industrie			Handwerk		Bauhauptgewerbe		Bautätigkeit und Wohnungswesen				Einzelhandel	
		Betriebe mit 10 u. mehr Beschäftigten	Beschäftigte	Geleistete Arbeitsstunden 1972	Betriebe am 31. März 1968	Beschäftigte am 30. Sept. 1967	Betriebe	Beschäftigte	Fertiggestellte		Bestand an		Arbeitsstätten	Beschäftigte
									Wohngebäude	Wohnungen	Wohngebäude	Wohnungen		
		Monatsdurchschnitt 1972			am 30. Juni 1972		1971		am 31. Dez. 1971		am 30. Sept. 1968			
85	86	87	88	89	90	91	92	93	94	95	96	97		

775 NÖCH LKR. NEU-ULM

143	PFÄFFENHOFEN A.C.P.O.M.	2	.	.	30	159	3	79	10	14	614	662	21	54
144	PFUHL	4	645	581	91	478	13	199	69	176	1699	3253	60	137
145	RAUNERTSHOFEN	-	-	-	2	.	-	-	1	2	24	28	1	.
146	RENNERTSHOFEN	-	-	-	2	.	-	-	1	2	43	44	2	.
147	REUTTI	-	-	-	6	15	1	.	8	18	126	178	2	.
148	RITZISRIED	-	-	-	3	3	-	-	2	2	75	78	2	.
149	ROGGENBURG	1	-	-	24	114	1	.	2	3	321	453	13	24
150	RÜTH	-	-	-	5	7	-	-	4	6	121	158	2	.
151	SCHIESSEN	-	-	-	6	8	1	.	4	5	193	233	9	12
152	SENDEN, M.	12	1672	2445	111	673	10	173	75	355	2226	4553	104	261
153	SILHEIM	-	-	-	6	14	-	-	1	1	59	87	2	.
154	STEINHEIM	-	-	-	4	7	1	.	2	4	104	128	3	9
155	STRASS	9	445	655	19	132	3	72	27	66	364	638	15	30
156	THALFINGEN	2	.	.	27	223	2	.	6	12	466	932	12	27
157	TIEFENBACH	1	.	.	3	8	-	-	6	7	227	302	6	6
158	UNTEREICHEN	2	.	.	4	13	-	-	-	-	123	190	2	.
159	UNTERELCHINGEN	4	74	143	20	93	3	62	8	11	333	511	10	15
160	UNTERFAHLHEIM	2	.	.	7	24	1	.	2	3	199	319	8	15
161	UNTERROTH	-	-	-	3	5	1	.	7	10	204	252	6	10
162	VOHRINGEN	6	3211	4566	116	800	9	157	13	23	1897	3646	113	312
163	WEILER	-	-	-	2	.	-	-	1	1	64	76	2	.
164	WEISSENHORN, ST.	12	1041	1531	154	977	10	316	48	80	2068	3287	108	279
444	GEMEINDEFREIE GEBIETE	-	-	-	-	-	-	-	-	-	-	-	-	-
	INSGESAMT	154	20317	27395	1347	8735	110	3123	556	1754	22953	43395	1030	3287

780 LKR. OBERALLGÄU

111	ALTSTAEDTEN	-	-	-	22	61	-	-	3	11	242	513	7	21
112	ALTUSRIED, M.	2	-	-	111	402	6	134	18	27	1427	1973	46	117
113	BALDERSCHWANG	-	-	-	2	.	-	-	1	1	39	74	1	.
114	BETZIGAU	-	-	-	20	73	3	17	12	21	366	554	13	29
115	BLAICHACH	2	-	-	43	214	4	46	27	82	509	1604	38	125
116	BOLSTERLANG	1	.	.	8	29	1	.	2	4	174	265	5	12
117	BUCHENBERG, M.	1	.	.	37	151	4	29	18	34	586	906	18	33
118	BURGBERG I. ALLGÄU	3	130	175	29	181	4	69	22	59	340	733	13	27
119	DIETMANNRIED, M.	3	202	268	56	254	5	85	10	32	681	1177	24	56
120	DURACH	6	1090	1564	39	171	4	40	13	27	745	1612	30	72
121	FISCHEN I. ALLGÄU	2	-	-	55	277	2	.	16	116	486	1160	35	117
122	HALDENWANG	-	-	-	24	122	1	.	5	12	421	603	15	28
123	HINDELANG, M.	3	143	169	125	580	10	110	11	55	817	1572	56	183
124	IMMENSTADT I. ALLG., ST.	12	2107	2687	166	1211	13	299	33	255	1599	5026	129	756
125	LAUBEN	-	-	-	17	246	3	161	8	61	400	661	6	21
126	MARTINSZELL I. ALLGÄU	1	.	.	25	94	1	.	12	24	308	538	14	24
127	MISSEN-WILHAMS	2	.	.	21	100	2	.	4	9	215	321	6	12
128	MITTELBERG	4	81	108	47	194	1	.	9	14	544	813	27	52
129	MOOSBACH	-	-	-	8	31	1	.	1	2	106	141	9	13
130	NIEDERSONTHOFEN	1	.	.	16	51	2	.	2	3	153	254	9	16
131	OBERMAISELSTEIN	1	.	.	10	37	1	.	8	53	129	246	4	6
132	OBERSTAUFEN, M.	6	103	162	102	446	10	138	17	119	1024	2214	59	215
133	OBERSTORF, M.	1	.	.	185	1259	19	481	52	341	1755	4503	155	642
134	OFTERSCHWANG	1	.	.	12	33	2	.	8	84	279	532	8	12
135	PETERSTHAL	-	-	-	12	18	-	-	-	-	145	184	4	7
136	PROBSTRIED	-	-	-	13	53	1	.	10	11	200	248	4	5
137	RETTENBERG	3	71	120	34	258	4	50	7	16	282	488	7	11
138	SCHRATTENBACH	-	-	-	9	24	1	.	1	1	158	200	2	.
139	SCHNTHOFEN, ST.	10	3038	4555	181	1559	13	339	74	340	1883	5585	147	724
140	SULZBERG, M.	-	-	-	34	131	3	35	18	43	490	794	11	16
141	UNTERMAISELSTEIN	-	-	-	5	.	-	-	1	2	123	152	6	8
142	VORDERBURG	-	-	-	7	20	1	.	1	1	115	158	3	7
143	WALTENHOFEN	7	599	928	46	182	2	.	4	10	960	1656	36	72
144	WEITNAU, M.	10	541	788	59	213	5	127	7	13	756	1386	26	62
145	WERTACH, M.	2	.	.	37	127	2	.	6	15	295	493	18	43
146	WIGGENSBACH, M.	2	.	.	56	206	4	34	10	18	574	862	14	44
147	WILDPOLDSRIED	3	26	51	25	115	1	.	4	9	331	550	7	10
444	GEMEINDEFREIE GEBIETE	-	-	-	-	-	-	-	-	-	-	-	-	-
	INSGESAMT	89	10818	15546	1698	9137	136	2609	443	1913	19657	41351	1012	3604

777 LKR. OSTALLGÄU

111	AITRANG	1	.	.	24	81	2	.	5	7	274	405	11	21
112	ALTDORF	3	919	1198	43	472	3	65	21	29	628	1074	19	35
113	APFELTRANG	-	-	-	8	8	-	-	3	5	112	145	4	6
114	BAISWEIL	-	-	-	11	32	2	.	1	1	164	216	5	8
115	BAYERSRIED	-	-	-	4	9	-	-	-	-	84	96	2	.
116	BECKSTETTEN	-	-	-	3	6	-	-	-	-	67	80	1	.
117	BERNBACH	-	-	-	8	12	-	-	-	-	118	137	2	.
118	BICINGEN	-	-	-	18	61	3	39	-	1	225	256	8	18
119	BLÖCKTACH	-	-	-	4	5	-	-	2	3	72	79	3	4
120	BUCHING	1	.	.	28	107	3	50	11	18	318	398	7	12
121	BUCHLOE, ST.	8	730	1161	111	760	7	197	50	117	1401	2727	97	579
122	DILLISHAUSEN	-	-	-	3	3	-	-	2	2	82	92	1	.
123	EGGINGEN	-	-	-	8	23	-	-	4	6	113	153	3	8
124	EGGENTHAL	2	.	.	17	65	1	.	5	5	201	245	5	8
125	EISENBERG	-	-	-	13	31	1	.	-	-	152	197	6	10
126	EURISHOFEN	-	-	-	1	.	-	-	-	-	43	46	2	.
127	FRANKENRIED	-	-	-	6	23	1	.	-	-	91	110	4	.
128	FRIESENRIED	-	-	-	13	86	1	.	6	9	206	260	7	19
129	FUESEN, ST.	8	1290	1866	180	1258	8	318	28	199	1370	4609	161	643
130	GERMARINGEN	3	122	227	38	219	3	55	20	29	357	635	10	26
131	GERRISRIED	3	28	49	22	44	1	.	3	5	188	252	7	17
132	GROSSKITZINGHOFEN	-	-	-	13	62	-	-	1	2	92	107	4	7

Schl. Nr.	Gemeinde	Fremdenverkehr			Baulandverkehr				Kommunale Finanzen						
		Gästebetten am 1. April 1972	Gästekünfte	Gästeübernachtungen	Baulandveräußerungen 1971		Gemeindesteueraufkommen 1972			Schlüsselzuweisungen für die Gemeinden 1973	Steuereinnahmekraft 1972		Realsteuereinnahmekraft 1972		
					Fälle	Fläche	insgesamt	darunter			insgesamt	darunter Gemeindeanteil an der Einkommensteuer			
		im Fremdenverkehrsjahr 1971/72	Anzahl	1000 qm	1000 DM	DM		Grundsteuer A	Grundsteuer B	Gewerbesteuer			DM je Einwohner		
98	99	100	101	102	103	104	105	106	107	108	109	110	111	112	

-	-	-	40	55	1338	24,28	238	36	90	109	315	150	107	75
154	9663	16145	54	61	4393	71,74	1914	35	284	1578				

Schl. Nr.	Gemeinde	Gebietsstand Fläche am 1. Januar 1973 qkm	Bevölkerungsstand										Schl. Nr.														
			Wohnbevölkerung am 31. Dezember 1972						Bevölkerungsdichte (Einwohner je qkm)		Konfessionszugehörigkeit am 27. Mai 1970			Bevölkerungsbewegung													
			insgesamt	männlich	weiblich	Bevölkerungszu- bzw. -abnahme (-) gegenüber			1950	1972	Römisch-katholisch			Evangelisch		Lebendgeborene	Gestorbene	Zugezogene	Fortgezogene								
						1939	1950	1961			Anzahl	%		Anzahl	%												
						%								im Jahre 1972													
1	2	3	4	5	6	7	8	9	10	11	12	13	14	15	16	17	18	19	20	21	22	23	24	25	26	27	28

777 NOCH LKR. OSTALLGAEU

133	GUTENBERG	5,03	220	108	112	27,9	25,9-	3,5-	59	44	198	95,7	5	2,4	6	17	32	19	12	56	42	23	56	8	48	3	1	12	11	133
134	HOPFEN AM SEE	11,28	855	410	445	168,0	41,3	60,1	54	76	523	80,2	99	15,2	16	55	73	23	22	216	158	89	219	37	182	19	6	193	113	134
135	HOPFERAU	13,22	715	348	367	9,2	25,8-	2,3	73	54	667	92,1	9	1,2	15	70	121	43	30	223	140	82	191	21	170	8	6	39	31	135
136	HOPFERBACH	12,03	513	274	239	4,3-	32,5-	5,2-	63	43	495	96,5	14	2,7	3	40	111	20	17	144	104	74	150	27	123	3	7	24	21	136
137	HUTTENWANG	9,25	372	194	178	7,5	28,9-	0,3-	57	40	336	94,4	14	3,9	6	35	68	16	16	103	66	46	85	6	79	4	5	20	18	137
138	IMMENTHAL	23,48	1246	620	626	29,3	26,1-	11,4-	72	53	1143	90,8	95	7,5	24	99	216	62	59	373	281	145	388	62	326	20	19	58	78	138
139	IRSEE, M.	17,46	1176	564	612	7,7	27,2-	22,1-	93	67	1157	87,4	138	10,4	17	92	157	48	35	341	379	255	375	75	300	17	16	150	316	139
140	JENGEN	10,38	672	322	350	34,4	16,0-	3,4	77	65	605	91,5	44	6,7	11	75	123	20	21	197	130	84	203	33	170	11	11	30	32	140
141	KALTENTAL, M.	22,15	1227	594	633	25,1	22,6-	6,6-	72	55	1222	97,0	26	2,1	25	136	208	53	41	345	269	183	382	60	322	16	14	27	48	141
142	KETTERSCHWANG	7,77	374	182	192	11,0	35,2-	7,0-	74	48	380	97,4	10	2,6	6	45	64	28	18	109	76	44	101	8	93	5	6	17	13	142
143	KLEINKITZIGHOFEN	6,81	263	120	143	2,2-	40,8-	16,2-	65	39	280	97,9	5	1,7	6	19	48	12	15	78	72	36	82	11	71	3	3	6	9	143
144	KRAFTSRIED	16,22	663	330	333	23,2	22,5-	1,5	53	41	589	93,9	15	2,4	4	54	102	36	28	171	136	96	166	21	145	10	13	48	29	144
145	LAMERDINGEN	10,80	638	314	324	25,3	24,9-	4,8-	79	59	627	95,0	32	4,8	6	50	128	22	30	194	144	86	196	27	169	7	9	29	21	145
146	LAUCHDORF	11,33	388	187	201	3,2	34,6-	14,3-	52	34	397	96,1	11	2,7	6	35	62	22	20	111	103	54	113	15	98	6	6	10	18	146
147	LECHERUCK	16,69	2092	974	1118	61,5	2,6-	4,9	129	125	1865	86,7	230	10,7	29	175	271	78	80	673	486	358	781	192	589	22	30	125	137	147
148	LENGENFELD	7,03	178	86	90	6,4-	43,9-	17,4-	45	25	175	100,0	-	-	3	12	37	11	9	49	36	18	49	4	45	1	-	4	8	148
149	LENGENWANG	18,61	1107	523	584	27,2	25,5-	1,2-	80	59	1046	92,5	78	6,9	19	96	198	55	37	311	261	154	335	58	277	18	15	71	86	149
150	LEUTERSCHACH	15,24	1072	532	540	58,6	13,8-	3,9	82	70	999	95,4	48	4,6	23	117	173	41	31	302	219	141	315	42	273	17	10	32	40	150
151	MARKTOBERDORF, ST.	79,65	14162	6671	7491	179,0	67,2	26,9	106	178	11815	84,4	1634	11,7	200	1199	2081	632	547	4239	3134	1961	4869	1179	3690	186	190	931	823	151
152	MAUERSTETTEN	8,99	1319	667	652	164,9	73,3	23,6	85	147	1135	84,5	113	8,4	22	133	197	39	43	508	243	158	432	70	362	22	10	99	84	152
153	NESSSELWANG, M.	29,53	2872	1335	1537	43,9	7,1-	0,5	105	97	2536	91,7	179	6,5	33	239	379	111	99	732	690	482	889	186	703	37	57	300	248	153
154	OBERGÜENZBURG, M.	46,67	4959	2319	2640	54,9	7,2-	4,3	114	106	4507	90,0	336	6,7	85	464	685	174	194	1429	1126	849	1677	379	1298	73	74	263	293	154
155	OBERCSTENDORF	8,97	689	331	358	45,7	16,1-	3,3	92	77	627	96,3	18	2,8	13	73	108	27	22	186	133	89	196	27	169	5	3	23	15	155
156	OBERTHINGAU	17,44	658	336	322	16,9	19,7-	3,1	47	38	628	98,3	8	1,3	10	80	108	37	24	163	137	80	186	39	147	14	4	31	37	156
157	OSTERZELL	10,82	603	303	300	8,1	29,6-	5,8-	79	56	583	96,0	20	3,3	4	61	105	27	21	164	123	102	197	37	160	5	5	9	20	157
158	PFORZEN	24,91	1567	783	784	37,1	14,2-	5,2	73	63	1313	87,3	136	9,0	24	141	221	64	59	465	324	206	480	82	398	26	15	134	83	158
159	PFORTEN	62,38	6624	3021	3603	50,4	1,1	8,1	105	106	5562	84,3	720	10,9	82	600	854	225	182	1978	1664	1010	2340	505	1835	79	81	412	461	159
160	REINHARDSRIED	11,57	398	208	190	6,4	35,5-	13,7-	53	34	398	98,8	4	1,0	9	37	67	19	20	57	98	56	99	8	91	7	4	18	20	160
161	RENNATSRIED	2,40	95	46	49	20,2-	45,7-	5,0-	73	40	92	93,9	-	-	2	9	10	2	5	32	21	17	30	5	25	3	2	6	161	
162	RETTENBACH A. AUERBERG	12,92	549	264	285	30,7	17,4-	5,6	51	42	528	94,5	20	3,6	12	74	103	20	11	170	90	79	148	16	132	8	3	14	18	162
163	RIEDEN AM FORGGENSEE	13,95	873	427	446	81,5	2,7	29,9	61	63	712	87,1	71	8,7	15	80	106	31	34	246	180	125	243	29	214	5	7	73	43	163
164	RIEDEN	8,41	1427	710	717	324,7	130,5	36,8	74	170	1182	82,0	219	15,2	28	142	266	63	56	456	276	155	482	94	388	22	14	112	132	164
165	RONSBERG, M.	16,52	1692	833	859	80,4	14,2	14,2	90	102	1483	89,1	166	10,0	36	180	276	50	52	542	334	195	538	92	446	27	19	113	74	165
166	ROSSHAUPTEN	31,82	1643	803	840	63,5	0,7	9,0	51	52	1394	90,1	138	8,9	25	159	230	72	56	438	351	216	493	97	396	29	19	121	76	166
167	RUDEKATSHOFEN	21,06	1055	513	542	30,9	15,9-	0,1	60	50	1018	93,2	57	5,2	18	115	180	54	31	322	217	155	342	57	285	9	10	52	62	167
168	RUECKHOLZ	17,21	587	315	272	5,0	25,9-	0,5-	46	34	577	96,2	19	3,2	13	62	102	28	26	171	118	80	160	23	137	9	7	30	48	168
169	SCHWANGAU	43,12	3165	1589	1576	107,7	1,2	21,0	73	73	2181	76,3	550	19,2	27	205	414	172	122	768	728	423	957	195	762	31	33	324	312	169
170	SEEG	42,63	2280	1043	1237	35,0	10,1-	2,7	59	53	2182	94,1	101	4,4	35	239	429	152	74	564	473	352	606	85	521	26	41	113	122	170
171	STOETTEN A. AUERBERG	34,24	1731	860	871	35,7	11,5-	1,2	57	51	1667	95,1	64	3,7	21	152	336	80	78	474	378	234	475	52	423	25	17	26	53	171
172	STOETTANG	19,79	1027	491	536	30,2	14,6-	6,2	61	52	938	94,3	46	4,6	15	113	169	40	33	288	219	118	286	48	238	10	10	77	37	172
173	TRAUCHGANG	58,55	1496	718	778	49,3	5,8	15,2	24	26	1222	84,5	83	5,7	26	138	201	56	54	463	310	198	485	87	398	20	14	71	64	173
174	UMMENHOFEN	4,80	163	85	78	14,7-	35,8-	1,8-	53	34	167	98,8	2	1,2	5	16	31	3	7	55	32	20	47	6	41	1	2	2	3	174
175	UNTERTHINGAU, M.	16,19	1118	527	591	20,1	15,8-	9,7	82	69	997	91,4	82	7,5	23	118	161	42	42	307	250	142	348	80	268	19	7	42	69	175
176	UNTRASRIED	13,72	613	303	310	2,9	35,1-	10,5-	69	45	597	96,6	17	2,8	8	53	106	30	24	170	143	84	163	15	148	11	12	30	30	176
177	WAAL, M.	21,58	1414	709	705	26,5	22,1-	3,8-	84	66	1351	92,4	80	5,5	29	140	231	56	50	427	327	202	443	74	369	20	20	81	113	177
178	WAALHAUPTEN	6,28	277	141	136	22,6	22,4-	14,5-	57	44	263	95,6	7	2,5	8	37	37	8	11	85	57	32	70	7	63	8	4	8	11	178
179	WALD</																													

Schl. Nr.	Gemeinde	Gesundheitswesen				Schulwesen								
		Kranken- häuser	Planmäßige Krankenbetten			Volksschulen			Realschulen			Gymnasien		
			ins- gesamt	und zwar in		Schu- len	Schüler	Lehrer	Schu- len	Schüler	Lehrer	Schu- len	Schüler	Lehrer
				Akut- kranken- häusern	öffentlichen Kranken- häusern									
am 31. Dezember 1972				am 1. Oktober 1972										
29	30	31	32	33	34	35	36	37	38	39	40	41		

777 NOCH LKR. OSTALLGÄU

133	GUTENBERG	-	-	-	-	-	-	-	-	-	-	-	-	
134	HOPFEN AM SEE	4	286	-	-	-	-	-	-	-	-	-	-	
135	HOPFERAU	-	-	-	-	-	-	-	-	-	-	-	-	
136	HOPFERBACH	-	-	-	-	-	-	-	-	-	-	-	-	
137	HUTTENWANG	-	-	-	-	-	-	-	-	-	-	-	-	
138	IMMENTHAL	-	-	-	-	-	-	-	-	-	-	-	-	
139	IRSEE, M.	-	-	-	1	71	2	-	-	-	-	-	-	
140	JENGEN	-	-	-	-	-	-	-	-	-	-	-	-	
141	KALTENTAL, M.	-	-	-	-	-	-	-	-	-	-	-	-	
142	KETTERSCHWANG	-	-	-	1	111	3	-	-	-	-	-	-	
143	KLEINKITZIGHOFEN	-	-	-	-	-	-	-	-	-	-	-	-	
144	KRAFTSRIED	-	-	-	-	-	-	-	-	-	-	-	-	
145	LAMERDINGEN	-	-	-	-	-	-	-	-	-	-	-	-	
146	LAUCHDORF	-	-	-	1	313	9	-	-	-	-	-	-	
147	LECHBRUCK	-	-	-	-	-	-	-	-	-	-	-	-	
148	LENGENFELD	-	-	-	-	62	2	-	-	-	-	-	-	
149	LENGENWANG	-	-	-	1	169	4	-	-	-	-	-	-	
150	LEUTERSCHACH	-	-	-	-	-	-	-	-	-	-	-	-	
151	MARKTOBERDORF, ST.	1	158	158	158	4	1996	70	1	753	37	1	880	69
152	MAUERSTETTEN	-	-	-	-	1	143	4	-	-	-	-	-	-
153	NESSLWANG, M.	-	-	-	-	1	345	11	-	-	-	-	-	-
154	OBERGJENZBURG, M.	1	120	120	120	1	1070	35	-	-	-	-	-	-
155	OBERSTENDORF	-	-	-	-	-	-	-	-	-	-	-	-	-
156	OBERTHINGAU	-	-	-	-	-	-	-	-	-	-	-	-	-
157	OSTERZELL	-	-	-	-	-	-	-	-	-	-	-	-	-
158	PFORZEN	-	-	-	1	302	9	-	-	-	-	-	-	-
159	PFRONTEN	1	140	140	1	851	28	-	-	-	-	-	-	-
160	REINHARDSRIED	-	-	-	-	-	-	-	-	-	-	-	-	-
161	REMNATSRIED	-	-	-	-	-	-	-	-	-	-	-	-	-
162	RETTENBACH A. AUERBERG	-	-	-	-	-	-	-	-	-	-	-	-	-
163	RIEDEN AM FORGGENSEE	-	-	-	-	-	-	-	-	-	-	-	-	-
164	RIEDEN	-	-	-	1	368	11	-	-	-	-	-	-	-
165	RONSBERG, M.	-	-	-	1	235	7	-	-	-	-	-	-	-
166	ROSSHAUPTEN	-	-	-	2	474	16	-	-	-	-	-	-	-
167	RUERATSHOFEN	-	-	-	-	-	-	-	-	-	-	-	-	-
168	RUECKHOLZ	-	-	-	-	-	-	-	-	-	-	-	-	-
169	SCHWANGAU	1	110	-	-	284	9	-	-	-	1	521	36	-
170	SEEG	-	-	-	-	-	-	-	-	-	-	-	-	-
171	STOETTEN A. AUERBERG	-	-	-	-	240	7	-	-	-	-	-	-	-
172	STOETTWANG	-	-	-	-	233	6	-	-	-	-	-	-	-
173	TRAUCHGAU	-	-	-	-	283	10	-	-	-	-	-	-	-
174	UMMENHOFEN	-	-	-	-	-	-	-	-	-	-	-	-	-
175	UNTERHINGAU, M.	-	-	-	2	552	17	-	-	-	-	-	-	-
176	JNTRASRIED	-	-	-	-	-	-	-	-	-	-	-	-	-
177	WAAL, M.	1	65	65	65	1	125	5	-	-	-	-	-	-
178	WAALHAUPTEN	-	-	-	-	-	-	-	-	-	-	-	-	-
179	WALD	-	-	-	-	-	-	-	-	-	-	-	-	-
180	WEICHT	-	-	-	-	-	-	-	-	-	-	-	-	-
181	WEISSENSEE	-	-	-	-	-	-	-	-	-	-	-	-	-
182	WESTENDORF	-	-	-	1	252	7	-	-	-	-	-	-	-
444	GEMEINDEFREIE GEBIETE	-	-	-	-	-	-	-	-	-	-	-	-	-
	INSGESAMT	13	1485	868	679	39	13772	438	3	1927	86	3	1940	139

778 LKR. UNTERALLGÄU

111	AMBERG	-	-	-	-	-	-	-	-	-	-	-	-	-
112	ANHOFFEN	-	-	-	-	-	-	-	-	-	-	-	-	-
113	APFELTRACH	-	-	-	-	-	-	-	-	-	-	-	-	-
114	ATTENHAUSEN	-	-	-	-	-	-	-	-	-	-	-	-	-
115	BABENHAUSEN, M.	1	79	79	79	2	1094	34	-	-	-	-	-	-
116	BAD WOERISHOFEN, ST.	12	1176	-	189	2	1013	29	-	-	-	-	-	-
117	BEDERNAU	-	-	-	-	-	-	-	-	-	-	-	-	-
118	BENNINGEN	-	-	-	-	1	344	10	-	-	-	-	-	-
119	BOEHEN	-	-	-	-	-	-	-	-	-	-	-	-	-
120	BOOS	-	-	-	-	1	339	9	-	-	-	-	-	-
121	BREITENBRUNN	-	-	-	-	-	-	-	-	-	-	-	-	-
122	BRONNEN	-	-	-	-	-	-	-	-	-	1	226	13	-
123	BUXHEIM	-	-	-	-	1	196	5	-	-	-	-	-	-
124	DERNDORF	-	-	-	-	-	-	-	-	-	-	-	-	-
125	DICKENREISHAUSEN	-	-	-	-	1	114	4	-	-	-	-	-	-
126	DIETERSHOFEN 8. BABENH.	-	-	-	-	-	-	-	-	-	-	-	-	-
127	DIRLEWANG, M.	-	-	-	-	1	391	11	-	-	-	-	-	-
128	DORSCHHAUSEN	-	-	-	-	-	-	-	-	-	-	-	-	-
129	EGELHOFEN	-	-	-	-	-	-	-	-	-	-	-	-	-
130	EGG A. D. GUENZ	-	-	-	-	1	157	4	-	-	-	-	-	-
131	EISENBURG	-	-	-	-	-	-	-	-	-	-	-	-	-
132	ENGETRIED	-	-	-	-	-	-	-	-	-	-	-	-	-
133	ENGISHAUSEN	-	-	-	-	-	-	-	-	-	-	-	-	-
134	EPPISHAUSEN	-	-	-	-	-	-	-	-	-	-	-	-	-
135	ERISRIED	-	-	-	-	-	-	-	-	-	-	-	-	-
136	ERKHEIM, M.	-	-	-	-	1	813	24	-	-	-	-	-	-
137	ETTRINGEN	-	-	-	-	1	578	20	-	-	-	-	-	-
138	EUTENHAUSEN	-	-	-	-	-	-	-	-	-	-	-	-	-
139	FELLHEIM	-	-	-	-	-	-	-	-	-	-	-	-	-
140	FRECHENRIEDEN	-	-	-	-	-	-	-	-	-	-	-	-	-
141	FRICKENHAUSEN	-	-	-	-	-	-	-	-	-	-	-	-	-
142	GOTTENAU	-	-	-	-	-	-	-	-	-	-	-	-	-
143	GREIMELTSHOFEN	-	-	-	-	-	-	-	-	-	-	-	-	-
144	GROENENBACH, M.	2	98	-	-	-	720	24	-	-	-	-	-	-
145	GUENZ	-	-	-	-	-	-	-	-	-	-	-	-	-
146	HASBERG	-	-	-	-	-	-	-	-	-	-	-	-	-
147	HASELBACH	-	-	-	-	-	-	-	-	-	-	-	-	-
148	HAUSEN	-	-	-	-	-	-	-	-	-	-	-	-	-

Erwerbs- tätige ins- gesamt	Erwerbstätigkeit										Bevölkerung mit über- wiegendem Lebens- unterhalt durch eige- ne Rente und dgl.	Berufspendler		Ausbildungs- pendler		Schl. Nr.	
	davon im Wirtschaftsbereich					davon nach der Stellung im Beruf						Aus- pendler	Ein- pendler	Aus- pendler	Ein- pendler		
	Land- u. Forst- wirt- schaft	Produ- zierendes Gewerbe	Handel und Verkehr	Sonstiger Bereich (Dienst- leistungen)	Selb- ständige	Mithel- fende Familien- ange- hörige	Beamte	Anges- telle (einschl. kaufm. Lehrlinge)	Arbeiter (einschl. gewerb- l. Lehrlinge)	Selb- ständige							Mithel- fende Familien- ange- hörige
am 27. Mai 1970																	
42	43	44	45	46	47	48	49	50	51	52	53	54	55	56			

136	79	32	13	12	32	54	5	13	32	25	30	4	33	24	133
325	86	80	40	119	72	67	24	71	91	120	111	54	55	23	134
393	240	85	25	43	116	152	11	42	72	85	80	18	84	40	135
241	134	71	17	19	70	69	6	18	78	77	61	12	61	27	136
209	143	45	7	14	52	93	8	8	48	43	55	-	62	21	137
640	255	252	81	52	126	146	27	83	258	169	180	58	63	3	138
489	112	183	46	148	101	80	40	93	175	462	170	46	56	-	139
318	163	95	36	24	73	98	7	31	109	110	100	37	53	45	140
613	270	213	57	73	141	176	15	61	220	211	177	49	109	47	141
214	124	55	19	16	44	81	7	15	67	50	65	8	43	36	142
172	105	45	14	8	49	53	2	6	62	44	49	3	23	20	143
341	185	111	21	24	74	125	10	26	106	81	67	42	76	39	144
328	146	105	45	32	82	83	15	37	111	101	127	1	63	2	145
245	143	66	15	21	56	89	10	23	67	71	62	8	26	30	146
943	123	539	112	169	149	64	35	165	530	427	245	118	79	96	147
95	56	16	6	17	32	29	7	9	18	18	24	1	41	-	148
555	243	210	37	65	123	166	20	47	199	187	124	98	62	6	149
525	212	224	42	47	106	128	10	55	226	139	182	138	35	42	150
6375	866	3414	728	1367	781	710	419	1603	2862	2246	753	1692	28	536	151
723	140	373	86	124	93	97	30	134	369	172	445	40	65	-	152
1294	331	465	189	309	304	257	48	247	438	557	184	111	71	44	153
2360	559	1068	272	461	424	416	67	396	1057	917	582				

Schl. Nr.	Gemeinde	Land- und Forstwirtschaft												
		Land- und forstwirtschaftliche Betriebe 1972								Bodennutzung 1972				
		insgesamt	Zu- bzw. Abnahme (-) gegenüber 1971 in %	darunter landwirtschaftliche Betriebe						Gesamtwirtschaftsfläche	Landwirtschaftlich genutzte Fläche	darunter		Waldflächen
				davon haben eine landwirtschaftlich genutzte Fläche von ..... ha					Ackerland			Dauergrünland		
				0,01	2	5	10	20 und mehr						
2	5	10	20	20 und mehr	ha									
57	58	59	60	61	62	63	64	65	66	67	68	69		

777 NOCH LKR. OSTALLGÄU														
133	GUTENBERG	30	-	26	-	-	12	9	5	460	362	128	229	76
134	HOPFEN AM SEE	38	-	37	3	3	-	12	19	1171	680	1	673	98
135	HOPFERAU	97	4,3	97	5	4	11	63	14	1594	1395	2	1387	79
136	HOPFERBACH	76	2,6-	67	9	4	16	28	10	1096	854	20	831	192
137	HUTTENWANG	57	1,8	51	2	2	10	25	12	908	749	44	699	100
138	IMMENTHAL	120	1,6-	97	6	6	10	43	32	2230	1659	13	1642	405
139	IRSEE, M.	80	-	63	4	8	14	24	13	1055	832	65	766	169
140	JENGEN	68	-	65	2	5	11	37	10	1005	875	238	627	52
141	KALTENTAL, M.	158	-	130	16	7	34	58	15	2045	1554	371	1169	374
142	KETTERSCHWANG	46	-	43	-	2	9	23	9	833	688	289	395	105
143	KLEINKITZIGHOFEN	42	4,5-	37	3	5	6	14	9	637	522	224	291	70
144	KRAFTSRIED	77	1,3-	72	8	4	12	27	21	1401	1059	16	1930	142
145	LAMERDINGEN	70	2,8-	60	4	-	6	32	18	1192	1022	405	610	54
146	LAUCHDORF	70	-	57	3	2	15	25	12	1169	795	149	642	263
147	LECHBRUCK	92	1,1-	78	6	8	12	34	18	1709	1133	9	1106	112
148	LENGENFELD	33	3,1	22	-	1	2	9	10	659	516	223	292	105
149	LENGENWANG	140	1,4-	128	9	14	28	63	14	1884	1471	7	1461	209
150	LEUTERSCHACH	110	1,8-	101	7	9	27	54	4	1481	1143	6	1124	149
151	MARKTOBERDORF, ST.	537	2,3	399	56	21	49	223	50	9952	5093	222	4818	3234
152	MAUERSTETTEN	64	-	58	7	1	15	26	9	1047	738	116	615	93
153	NESSSELWANG, M.	242	2,1	182	51	19	29	71	12	3066	1735	1	1726	766
154	OBERGUENZBURG, M.	324	0,3	254	27	22	49	100	56	4450	3414	72	3303	594
155	OBERSTENDORF	62	3,1-	52	2	3	13	24	10	971	758	264	492	142
156	OBERTHINGAU	84	-	73	3	6	22	27	15	1382	1008	7	989	114
157	OSTERZELL	88	2,2-	65	6	7	19	24	9	1076	751	52	696	261
158	PFORZEN	153	0,6-	120	14	4	21	58	23	2544	1672	334	1328	503
159	PFRONTEN	266	0,4-	197	34	37	63	57	6	7434	2596	1	2546	3333
160	REINFARDSRIED	68	1,4-	51	1	2	9	31	8	959	755	3	751	130
161	REMNATSRIED	21	4,5-	20	-	3	8	7	2	287	220	0	220	36
162	RETTEBACH A. AUERBERG	84	-	68	2	2	24	35	5	1146	764	6	759	333
163	RIEDEN AM FORGGENSEE	74	1,3-	66	14	7	11	26	8	1265	800	1	792	163
164	RIEDEN	43	2,3-	36	3	3	5	17	8	781	573	155	413	76
165	RONSBERG, M.	99	1,0	81	16	6	9	36	14	1404	1069	54	1013	224
166	ROSSHAUPTEN	152	1,3-	131	10	3	15	49	54	3156	2476	7	2455	296
167	RUDERATSHOFEN	104	-	86	5	4	11	41	25	2062	1487	92	1392	306
168	RUECKHOLZ	91	-	85	3	5	7	40	30	1666	1397	1	1386	103
169	SCHWANGAU	101	1,0-	92	12	10	20	34	16	7081	1540	24	1486	2662
170	SEEG	295	3,1	276	35	20	57	113	51	4583	3545	50	3474	410
171	STOETTEN A. AUERBERG	202	0,5-	189	21	12	33	96	27	3169	2385	29	2330	333
172	STOETTZWANG	134	0,8	110	14	8	28	46	14	1628	1248	66	1176	193
173	TRAUCHGANG	144	0,7	88	9	10	26	27	16	5143	1327	1	1313	3185
174	UMMENCHEFEN	27	3,8	26	1	-	4	15	6	493	427	145	279	24
175	UNTERTHINGAU, M.	96	1,0-	68	8	2	8	34	16	1491	1090	13	1065	193
176	UNTRASRIED	76	-	71	-	4	12	40	15	1370	1113	25	1081	198
177	WAAL, M.	141	2,1-	110	8	9	37	43	13	2417	1406	492	883	886
178	WAALHAUPTEN	35	-	33	1	2	10	9	11	624	510	175	333	72
179	WALD	127	0,8-	113	5	5	34	63	6	1759	1310	1	1306	211
180	WEICHT	51	2,0	46	7	6	9	17	7	656	560	194	365	72
181	WEISSENSEE	67	-	57	7	6	3	33	8	1356	755	2	744	281
182	WESTENDORF	41	-	38	5	2	10	14	7	616	488	125	352	73
444	GENEINDEFREIE GEBIETE	-	-	-	-	-	-	-	-	-	-	-	-	-
	INSGESAMT	7518	0,0	6202	655	449	1239	2793	1066	135289	83838	7749	75320	29745

778 LKR. UNTERALLGÄU														
111	AMBERG	78	2,5-	76	14	1	22	27	12	1188	897	357	533	34
112	ANHOFEN	46	-	39	4	3	8	20	4	549	453	60	390	61
113	APFELTRACH	50	2,0	45	6	3	12	17	7	699	498	149	346	164
114	ATTENHAUSEN	54	-	52	1	7	18	25	1	717	545	97	440	109
115	BABENHAUSEN, M.	175	3,8-	89	15	10	21	34	9	2621	921	288	616	1487
116	BAD WOERISHOFEN, ST.	207	0,5	164	28	8	15	75	38	3582	2339	599	1638	563
117	BEDERNAU	104	-	89	7	14	45	20	3	1263	723	186	527	428
118	BENNINGEN	51	4,1	49	5	1	12	20	11	1062	715	229	478	157
119	BOEHEH	135	0,7	120	11	9	29	44	27	1930	1491	56	1418	347
120	BOOS	55	1,8-	52	2	3	16	25	6	1087	681	248	422	292
121	BREITENBRUNN	130	1,5-	115	10	6	44	54	1	1578	1131	285	843	299
122	BRONNEN	33	-	32	-	1	12	16	3	497	406	142	262	11
123	BUXHEIM	47	-	38	12	-	4	11	11	841	522	140	357	118
124	DERNDORF	51	5,6-	49	2	6	13	21	7	781	671	229	441	45
125	DICKENREISHAUSEN	72	-	61	6	5	14	28	8	1027	739	153	570	226
126	DIETERSHOFEN B. BABENH.	36	-	32	1	3	17	11	-	344	301	75	225	20
127	DIRLEWANG, M.	149	-	130	11	6	48	45	20	1960	1524	345	1171	300
128	DORSCHHAUSEN	30	-	27	4	2	10	8	3	359	273	61	206	54
129	EGELHOFEN	42	2,4	36	2	4	10	18	2	510	388	107	279	73
130	EGG A. C. GUENZ	81	-	78	5	6	31	29	7	1138	844	275	568	203
131	EISENBURG	24	-	21	6	1	6	6	2	388	206	21	176	144
132	ENGETRIED	53	-	44	3	8	11	15	7	723	530	29	493	119
133	ENGISHAUSEN	30	-	28	5	3	8	6	6	394	337	140	195	22
134	EPPISHAUSEN	121	-	110	9	11	39	40	11	1535	1206	326	873	211
135	ERISRIED	51	1,9-	43	2	2	18	18	3	590	457	79	374	78
136	ERKHEIM, M.	196	-	165	16	20	63	51	15	2272	1695	355	1323	380
137	ETTRINGEN	127	1,6-	105	8	12	37	37	11	1981	1435	601	826	361
138	EUTENHAUSEN	32	3,0-	30	3	4	10	9	4	356	300	58	239	27
139	FELLHEIM	27	-	26	1	2	7	8	8	596	379	141	233	105
140	FRECHENRIEDEN	76	2,7	69	5	1	27	27	9	1102	815	161	647	202
141	FRICKENHAUSEN	61	1,6-	54	2	9	22	19	2	691	497	102	391	136
142	GOTTENAU	51	4,1	35	6	4	10	10	5	520	369	43	321	118
143	GREIMELTSHOFEN	39	-	29	3	1	17	8	-	360	235	56	178	82
144	GROENENBACH, M.	250	0,4	214	29	13	35	97	40	5353	2840	155	2653	2193
145	GUENZ	56	3,4-	51	-	1	23	18	9	839	637	187	448	158
146	HASBERG	56	3,4-	51	4	3	16	25	3	714	557	192	364	130
147	HASELBACH	84	1,2	81	7	17	34	20	3	944	668	205	455	164
148	HAUSEN	73	2,7-	69	5	4	36	16	8	942	718	239	473	94

noch: Land- und Forstwirtschaft			Nichtlandwirtschaftliche Arbeitsstätten											Schl. Nr.		
Viehbestand am 4. Dez. 1972			Beschäftigte								Gliederung nach ausgewählten Wirtschaftsbereichen				Auf 100 Einwohner kamen Beschäftigte	Ausgezählte Löhne und Gehälter 1969
Rindvieh		Schweine	Arbeitsstätten	insgesamt	weiblich	Produzierendes Gewerbe		Handel		Verkehr, Dienstleistungen		in nicht-landw. Arbeitsstätten	im Produzierenden Gewerbe			
insgesamt	darunter Milchkühe					Arbeitsstätten	Beschäftigte	Arbeitsstätten	Beschäftigte	Arbeitsstätten	Beschäftigte				Arbeitsstätten	Beschäftigte
70	71	72	73	74	75	76	77	78	79	80	81	82	83		84	

am 27. Mai 1970															1000 DM
688	389	288	5	7	2	3	4	-	-	2	3	2	-	133	
966	516	101	23	172	70	1	40	7	12	15	120	26	6	134	
2502	1381	336	24	91	32	12	61	7	12	4	16	13	8	135	
1806	1144	1													

Schl. Nr.	Gemeinde	Industrie			Handwerk		Bauhauptgewerbe		Bautätigkeit und Wohnungswesen				Einzelhandel	
		Betriebe mit 10 u. mehr Beschäftigten	Beschäftigte	Geleistete Arbeitsstunden 1972	Betriebe am 31. März 1968	Beschäftigte am 30. Sept. 1967	Betriebe	Beschäftigte	Fertiggestellte		Bestand an		Arbeitsstätten	Beschäftigte
									Wohngebäude	Wohnungen	Wohngebäude	Wohnungen		
Monatsdurchschnitt 1972		1000												
		85	88	87	88	89	90	91	92	93	94	95	96	97

777 NÖCH LKR. OSTALLGÄU

133	GUTENBERG	-	-	-	4	7	-	-	2	2	46	56	2	.
134	HOPFEN AM SEE	-	-	-	4	51	-	-	9	17	184	311	4	9
135	HOPFERAU	-	-	-	18	61	2	.	-	-	149	182	6	11
136	HOPFERBACH	1	-	-	9	27	1	.	1	2	132	160	3	4
137	MUTTENWANG	-	-	-	3	3	-	-	1	2	76	53	2	.
138	IMMENTHAL	2	.	.	13	57	-	-	5	8	245	409	10	20
139	IRSEE, M.	1	.	.	25	94	2	.	12	15	273	411	8	14
140	JENGEN	1	.	.	10	23	-	-	4	5	180	216	6	12
141	KALTENTAL, M.	1	.	.	27	114	3	49	7	8	316	402	11	25
142	KETTERSCHWANG	-	-	-	6	20	-	-	1	1	87	107	1	.
143	KLEINKITZ IGHOFFEN	-	-	-	7	19	-	-	1	1	73	86	2	.
144	KRAFTSRIED	1	.	.	9	29	1	.	1	1	139	187	4	6
145	LAMERDINGEN	-	-	-	11	26	1	.	3	3	177	207	6	10
146	LAUCHCORF	1	.	.	8	21	-	-	1	1	103	133	2	.
147	LECHBRUCK	4	96	148	37	206	5	122	5	11	508	806	23	52
148	LENGENFELD	-	-	-	5	7	-	-	1	1	48	51	2	.
149	LENGENWANG	1	.	.	24	78	3	31	4	6	250	322	7	18
150	LEUTERSCHACH	2	.	.	14	37	-	-	7	14	228	346	11	17
151	MARKTOBERCORF, ST.	16	2991	4217	182	1463	8	432	40	132	2485	4660	129	487
152	MAUERSTETTEN	1	.	.	18	82	2	.	2	2	272	445	10	15
153	NESSERLWANG, M.	3	155	247	64	309	3	102	9	14	583	967	49	121
154	OBERGUENZBURG, M.	7	467	620	90	395	7	65	11	16	998	1642	61	178
155	OBEROSTENCORF	-	-	-	17	71	1	.	2	2	159	222	7	8
156	OBERTINGAU	-	-	-	7	22	-	-	1	1	148	171	3	5
157	OSTERZELL	1	.	.	7	41	2	.	2	2	153	190	7	12
158	PFORZEN	3	78	118	31	105	2	.	9	13	332	495	12	38
159	PFRONTEN	13	1190	1582	109	562	7	189	15	72	1165	2353	85	227
160	REINHARCSRIED	-	-	-	4	10	-	-	-	-	91	103	4	8
161	REMNATSRIED	-	-	-	1	.	-	-	-	-	25	29	-	-
162	RETENBACH A. AUERBERG	-	-	-	7	16	-	-	2	3	123	140	2	.
163	RIEDEN AM FORGGENSEE	1	.	.	7	26	1	.	1	1	170	256	7	20
164	RIEDEN	3	116	165	16	50	-	-	4	9	269	455	8	18
165	RONSBURG, M.	2	.	.	21	104	1	.	7	14	347	546	16	26
166	ROSSHAUPTEN	1	.	.	24	152	3	37	5	10	339	490	11	24
167	RUDERATSHOFEN	-	-	-	11	37	1	.	2	3	227	344	4	7
168	RUECKHOLZ	-	-	-	8	27	-	-	3	10	132	169	5	10
169	SCHWANGAU	-	-	-	34	158	2	.	18	61	587	1042	23	65
170	SEEG	1	.	.	35	114	2	.	5	11	457	597	20	36
171	STOETTEN A. AUERBERG	1	.	.	24	79	2	.	1	2	395	489	13	24
172	STOETTWANG	-	-	-	18	61	1	.	3	5	245	289	5	9
173	TRAUCHGAU	4	461	585	19	88	5	48	11	13	359	490	15	27
174	UMMENHOFEN	-	-	-	2	.	-	-	1	1	45	50	1	.
175	UNTERTHINGAU, M.	3	34	53	30	167	-	-	4	8	230	354	10	19
176	UNTRASRIED	-	-	-	6	15	-	-	1	1	147	174	3	4
177	WAAL, M.	1	.	.	38	154	2	.	1	2	369	461	15	26
178	WAALHAUPTEN	-	-	-	3	5	-	-	2	3	65	77	2	.
179	WALD	-	-	-	6	11	-	-	8	11	202	240	5	9
180	WEICHT	-	-	-	8	23	1	.	1	2	86	100	4	9
181	WEISSENSEE	-	-	-	10	36	3	24	3	4	169	244	4	7
182	WESTENDORF	1	.	.	14	37	2	.	4	6	135	206	5	7
444	GEMEINDEFREIE GEBIETE	-	-	-	-	-	-	-	-	-	-	-	-	-
	INSGESAMT	106	10082	14191	1681	8675	113	2464	405	970	21081	35254	1020	3104

778 LKR. UNTERALLGÄU

111	AMBERG	-	-	-	12	22	1	.	9	16	211	258	3	8
112	ANHOFFEN	1	.	.	2	.	-	-	2	4	96	120	-	-
113	APFELTRACH	1	.	.	7	31	4	42	5	7	118	142	2	.
114	ATTENHAUSEN	-	-	-	8	20	-	-	1	1	154	210	5	10
115	BABENHAUSEN, M.	7	489	651	93	485	4	263	22	31	853	1450	65	250
116	BAC WOERISHOFEN, ST.	7	209	301	182	1555	7	232	71	225	1633	3503	135	496
117	BEDERNAU	-	-	-	11	25	-	-	6	6	200	225	4	8
118	BENNINGEN	1	.	.	19	93	4	29	6	12	359	619	5	15
119	BOEMEN	2	.	.	16	36	1	.	1	1	193	216	4	10
120	BOS	-	-	-	24	278	1	.	8	9	323	447	3	7
121	BREITENBRUNN	-	-	-	22	87	3	45	4	6	246	281	6	12
122	BRONNEN	-	-	-	2	.	-	-	2	3	52	54	1	.
123	BUXHEIM	1	.	.	13	37	-	-	65	74	476	650	6	9
124	DERNDORF	-	-	-	6	10	-	-	2	2	100	112	3	5
125	DICKENREISHAUSEN	-	-	-	16	26	1	.	1	1	188	273	3	4
126	DIETERSHOFEN B. BABENH.	-	-	-	2	.	-	-	-	-	71	80	-	-
127	DIRLEWANG, M.	3	107	177	39	124	5	40	10	19	376	522	7	22
128	DORSCHHAUSEN	-	-	-	7	13	-	-	3	5	59	151	1	.
129	EGELHOFEN	-	-	-	4	5	-	-	-	-	54	55	1	.
130	EGG A. D. GUENZ	1	.	.	13	23	-	-	4	5	169	199	3	5
131	EISENBURG	-	-	-	2	.	-	-	10	13	123	162	2	.
132	ENGETRIED	1	.	.	14	32	-	-	2	2	136	161	5	11
133	ENGISHAUSEN	-	-	-	1	.	-	-	-	-	55	59	1	.
134	EPPISHAUSEN	1	.	.	16	96	2	.	-	-	244	252	6	7
135	ERISRIED	-	-	-	6	8	1	.	-	-	84	54	1	.
136	ERKHEIM, M.	6	97	148	49	238	3	91	6	12	502	684	26	73
137	ETTRINGEN	2	.	.	46	242	7	202	4	7	466	701	17	36
138	EUTENPAUSEN	-	-	-	2	.	-	-	-	-	44	52	1	.
139	FELLFELM	1	.	.	20	70	2	.	1	3	191	289	9	28
140	FRECHENRIEDEN	1	.	.	11	24	-	-	4	5	141	184	5	10
141	FRICKENPAUSEN	-	-	-	9	50	1	.	1	1	129	161	3	5
142	GOTTENAU	-	-	-	3	3	-	-	-	-	50	57	2	.
143	GREIMELTSIHOFFEN	-	-	-	2	.	-	-	-	-	67	61	2	.
144	GROENENBACH, M.	5	262	371	70	263	2	.	12	23	855	1319	24	51
145	GUENZ	-	-	-	8	47	1	.	1	2	142	170	6	7
146	HASBERG	-	-	-	7	10	-	-	1	1	110	118	2	.
147	HASELBACH	-	-	-	14	23	-	-	3	4	169	194	5	5
148	HAUSEN	-	-	-	4	6	-	-	-	-	124	153	6	21

Schl. Nr.	Gemeinde	Fremdenverkehr			Baulandverkehr				Kommunale Finanzen							
		Gästekamfer am 1. April 1972	Gästekamfer	Gästekamfer	Baulandveräußerungen 1971				Gemeindesteueraufkommen 1972			Schlüsselzuweisungen für die Gemeinden 1973	Steuereinnahmekraft 1972		Realsteueraufbringungskraft 1972	
					Fälle	Fläche	Kaufpreis		insgesamt	darunter			insgesamt	darunter Gemeindeanteil an der Einkommensteuer		
							insgesamt	je qm		Grundsteuer A	Grundsteuer B					Gewerbesteuer
im Fremdenverkehrsjahr 1971/72		Anzahl	1000 qm	1000 DM	DM	1000 DM			DM je Einwohner							
		98	99	100	101	102	103	104	105	106	107	108	109	110	111	112

-	-	-	-	-	1	1	.	.	20	15	2	3	23	125	50	79	133
1097	10669	123596	19	21	1714	82,43	246	74	15	2	3	23	125	50	79	133	
720	5683	61832	4	2	96	38,71	97	30	22	44	51	192	97	136	135	136	
-	-	-	3	3	26	8,23	69	34	10	25	52	154	49	122	136	137	
-	-	-	-	-	-	-	40	32	4	3	44	113	39	77	137	138	
-	-	-	5	4	42	11,87	272	33	45	194	3	328	125	275	138	139	
-	-	-	18	12	168	13,59	258	25	37	195	103	268	111	219	139	140	
-	-	-	3	3	23	7,28	65	27	14	26	89	149	62	102	140	141	
-	-	-	3	2	14	5,72	114	41	23	48	150	165	71	111	141	142	
-	-	-	2	0	.	.	32	20	5	8	34	164	69	104	142	143	
-	-	-	1	1	.	.	50	21	4	23	20	205	58	182	143	144	
-	-	-	9	8	148	19,60	256	41	18	1							

Schl. Nr.	Gemeinde	Gebietsstand am 1. Januar 1973 qkm	Bevölkerungsstand										Schl. Nr.														
			Wohnbevölkerung am 31. Dezember 1972						Bevölkerungsdichte (Einwohner je qkm)		Konfessionszugehörigkeit am 27. Mai 1970			Lebendgeborene	Gestorbene	Zugezogene	Fortgezogene										
			insgesamt	männlich	weiblich	Bevölkerungszu- bzw. -abnahme (-) gegenüber			1950	1972	Römisch-katholisch							Evangelisch									
						1939	1950	1961			Anzahl	%						Anzahl	%								
						%														im Jahre 1972							
1	2	3	4	5	6	7	8	9	10	11	12	13	14	15	16	17	18	19	20	21	22	23	24	25	26	27	28

778 NOCH LKR. UNTERALLGAEU

149	HAWAGEN	16,45	1056	529	527	44,3	7,2-	7,8	69	64	972	92,6	38	3,6	17	96	183	58	47	331	202	116	310	49	261	17	13	77	97	149
150	HEIMERTINGEN	13,89	1324	649	675	61,9	11,2	18,0	86	95	1143	87,9	104	8,0	27	133	218	46	48	420	268	140	402	55	347	19	11	96	84	150
151	HOLZGUENZ	6,16	442	214	228	24,2	16,9-	3,8	86	72	391	87,9	28	6,3	5	43	61	19	14	157	97	49	165	47	118	4	7	54	53	151
152	IMMELSTETTEN	4,54	405	196	209	8,6	29,2-	11,2-	126	89	409	96,9	2	0,5	12	43	73	22	14	116	75	67	114	17	97	5	6	21	17	152
153	INNEBERG	2,08	100	48	52	3,8-	38,3-	3,1	78	48	94	88,7	12	11,3	1	9	13	6	4	31	24	18	25	-	25	3	1	12	20	153
154	IRSINGEN	8,04	387	192	195	18,0	30,1-	4,4-	69	48	376	96,2	9	2,3	10	38	63	22	21	121	73	43	98	11	87	4	5	25	18	154
155	KARDORF	3,34	142	67	75	6,0-	24,1-	4,7-	56	43	133	97,8	2	1,5	2	12	25	4	5	39	27	22	40	4	36	1	1	-	14	155
156	KIRCHDORF	8,19	683	338	345	36,9	11,0-	14,4	94	83	588	95,0	26	4,2	6	67	86	30	23	191	129	87	193	37	156	11	10	82	72	156
157	KIRCHHASLACH	21,12	831	433	398	8,3	25,6-	5,2-	53	39	839	98,6	1	0,1	15	83	172	39	23	227	163	129	254	46	208	11	13	19	27	157
158	KIRCHHEIM I. SCHW., M.	9,85	1343	614	729	24,7	20,7-	5,2	172	136	1240	95,1	59	4,5	19	116	173	36	40	368	303	249	439	89	350	13	26	94	57	158
159	KLOSTERBEUREN	7,21	455	229	226	38,3	21,4-	3,2-	80	63	441	91,9	32	6,7	4	39	94	13	22	138	94	76	158	31	127	4	6	38	36	159
160	KOENGETRIED	4,95	289	148	141	11,2	30,0-	10,0-	84	58	274	98,6	4	1,4	3	20	42	7	11	77	73	45	93	17	76	4	2	21	22	160
161	KRONBURG	16,96	1148	564	584	34,0	11,8-	4,3-	77	68	1079	93,3	68	5,9	24	109	199	47	50	328	250	149	346	52	294	15	8	53	52	161
162	LACHEN	14,21	1167	585	582	56,6	6,6	16,9	77	82	535	46,7	561	49,0	32	120	235	58	47	328	220	106	294	25	269	14	9	71	52	162
163	LAUBEN	11,62	627	302	325	28,5	22,1-	4,8	69	54	35	5,7	569	93,1	8	68	77	29	20	185	132	92	174	21	153	8	10	40	34	163
164	LAUTRACH	8,06	1050	426	624	0,6	11,7-	4,0	148	130	924	92,8	41	4,1	13	77	137	24	21	278	275	171	276	51	225	6	16	84	39	164
165	LEGAU, M.	30,44	2575	1256	1319	17,3	16,2-	3,2	101	85	2382	93,2	120	4,7	52	282	398	66	77	728	530	422	805	189	616	38	38	98	139	165
166	LOPPENHAUSEN	12,58	613	296	317	6,1	26,8-	1,0-	67	49	622	97,0	16	2,5	7	70	92	20	24	200	123	105	210	38	172	7	6	22	26	166
167	MARIA STEINBACH	5,91	405	189	216	27,0	4,5-	14,4	72	69	388	97,0	5	1,3	7	40	75	14	12	114	64	74	119	20	99	9	7	25	13	167
168	MARKT RETTENBACH, M.	17,01	1416	683	733	27,5	14,5-	2,2	97	83	1316	93,1	59	4,2	28	143	228	47	44	407	306	211	450	89	361	18	17	64	55	168
169	MARKT WALD, M.	10,40	815	392	423	33,2	18,3-	1,3-	96	78	757	94,9	30	3,8	11	78	113	30	30	225	193	118	262	53	209	12	6	34	44	169
170	MATTSES	12,72	566	245	321	13,0	27,9-	9,3-	62	45	547	97,3	12	2,1	6	54	99	16	18	152	127	90	169	20	149	11	7	8	5	170
171	MEMMINGENBERG	6,09	2559	1400	1159	25,5	12,4	6,6-	374	420	1188	46,9	1242	49,0	33	240	349	94	122	973	475	249	845	192	653	35	20	414	439	171
172	MINDELAU	6,90	356	183	173	27,6	20,2-	0,8-	65	52	324	94,7	12	3,5	7	27	38	18	22	101	89	40	98	13	85	5	3	18	22	172
173	MINDELHEIM, ST.	24,57	10401	4906	5495	77,6	26,8	19,3	334	423	8460	85,9	998	10,1	96	747	1545	510	363	2804	2312	1469	3339	813	2526	106	114	1108	774	173
174	MOERGEN	6,25	276	125	151	8,7	28,1-	1,8-	61	44	275	99,6	1	0,4	6	19	47	10	9	87	56	42	68	9	59	6	4	6	7	174
175	MUSSENHAUSEN	3,48	235	77	158	15,8	25,4-	6,7-	90	67	232	95,9	7	2,9	1	12	32	14	4	54	58	67	45	6	39	3	15	24	16	175
176	NASSENBEUREN	12,31	748	316	432	16,0	23,7-	2,0-	80	61	715	98,1	14	1,9	13	51	101	18	29	200	153	164	184	21	163	13	17	42	34	176
177	NIEDERRIEDEN	13,90	918	457	461	50,0	2,8-	15,6	68	66	865	94,3	40	4,4	10	86	176	54	38	271	150	132	269	38	231	9	12	51	51	177
178	OBERAUERBACH	3,53	317	150	167	37,8	10,1	44,7	82	90	275	96,5	10	3,5	7	36	40	8	9	94	47	44	86	7	79	7	3	17	10	178
179	OBBEREGG	8,72	407	204	203	14,0	22,6-	-	60	47	404	97,8	8	1,9	11	41	72	21	23	122	71	52	99	10	89	8	7	9	15	179
180	OBERKAMMLACH	13,51	809	371	438	22,2	19,3-	0,6-	74	60	786	95,7	34	4,1	12	85	120	33	29	219	195	128	267	47	220	15	11	34	30	180
181	OBERRAUFNACH	4,14	397	180	217	21,4	19,0-	13,4	118	96	389	96,5	14	3,5	6	48	63	17	20	118	78	53	107	12	95	5	6	10	14	181
182	OBERRAMMINGEN	8,90	478	240	238	29,9	14,5-	0,4-	63	54	452	95,8	13	2,8	8	49	84	22	26	122	106	55	127	10	117	4	8	13	10	182
183	OBERRIEDEN	14,36	756	394	362	12,8	20,2-	3,7	66	53	732	98,4	11	1,5	13	90	111	23	26	213	156	112	233	31	202	11	14	35	16	183
184	OBERSCHOENEGG	4,50	324	159	165	27,1	21,4-	4,2	91	72	308	98,7	2	0,6	9	25	44	13	9	102	66	44	92	6	86	5	2	4	10	184
185	OLGISHOFEN	4,56	113	58	55	9,7	37,2-	3,7	39	25	109	100,0	-	-	1	11	22	2	3	31	28	11	25	-	25	4	1	5	3	185
186	OTTOBEUREN, M.	55,21	6920	3315	3605	55,5	2,9-	13,1	129	125	6059	90,8	505	7,6	96	601	1117	264	241	1857	1498	996	2097	462	1635	80	91	545	379	186
187	PFAFFENHAUSEN, M.	8,65	1488	662	826	30,4	18,7-	1,8-	212	172	1385	90,3	73	4,8	24	117	170	76	76	466	342	268	464	108	356	16	17	154	108	187
188	PLESS	15,37	734	365	369	13,6	28,3-	3,0-	67	48	700	95,9	25	3,4	14	60	116	33	36	189	180	102	231	34	197	7	6	29	45	188
189	REICHAU	6,05	380	180	200	40,2	13,0-	6,1	72	63	331	93,2	21	5,9	4	32	65	16	15	99	74	50	103	11	92	3	4	32	12	189
190	SALGEN	7,89	470	242	228	20,2	13,0-	2,0	68	60	470	98,9	2	0,4	8	43	95	26	17	125	100	61	131	22	109	5	7	7	21	190
191	SAULENGRAIN	2,47	85	39	46	19,8-	29,8-	6,6-	49	34	75	94,9	2	2,5	1	4	19	1	1	19	14	20	23	4	19	1	1	7	-	191
192	SCHLEGELSBERG	6,55	327	168	159	31,3	16,2-	0,9	60	50	298	90,9	28	8,5	9	35	55	18	17	84	77	33	81	3	78	4	4	18	15	192
193	SCHOENEBERG	6,75	309	163	146	7,8-	39,5-	13,7-	76	46	312	99,7	1	0,3	4	26	50	20	10	76	67	60	93	11	82	4	8	2	7	193
194	SCHWAIHHAUSEN	5,93	410	199	211	66,7	10,2	19,9	63	69	346	87,2	49	12,3	12	41	52	16	18	129	82	47	118	8	110	9	3	18	14	194
195	SIEBNACH	12,39	540	260	280	1,1-	30,8-	9,8-	63	44	530	96,2	19	3,4	12	44	101	22	15	151	112	94	162	34	128	10	10			

Schl. Nr.	Gemeinde	Gesundheitswesen				Schulwesen								
		Kranken- häuser	Planmäßige Krankenbetten			Volksschulen			Realschulen			Gymnasien		
			ins- gesamt	und zwar in		Schu- len	Schüler	Lehrer	Schu- len	Schüler	Lehrer	Schu- len	Schüler	Lehrer
				Akut- kranken- häuser	öffentlichen Kranken- häuser									
am 31. Dezember 1972				am 1. Oktober 1972										
29	30	31	32	33	34	35	36	37	38	39	40	41		

778 NOCH LKR. UNTERALLGAEU

149	HAWANGEN	-	-	-	-	-	-	-	-	-	-	-	-
150	HEIMERTINGEN	-	-	-	1	306	9	-	-	-	-	-	-
151	HOLZGÜENZ	1	15	15	-	-	-	-	-	-	-	-	-
152	IMMELSTETTEN	-	-	-	-	-	-	-	-	-	-	-	-
153	INNEBERG	-	-	-	-	-	-	-	-	-	-	-	-
154	IRSINGEN	-	-	-	-	-	-	-	-	-	-	-	-
155	KARDORF	-	-	-	-	-	-	-	-	-	-	-	-
156	KIRCHDORF	-	-	-	-	-	-	-	-	-	-	-	-
157	KIRCHHASLACH	-	-	-	1	106	3	-	-	-	-	-	-
158	KIRCHHEIM I. SCHW. M.	-	-	-	1	681	19	-	-	-	-	-	-
159	KLOSTERBEUREN	-	-	-	-	-	-	-	-	-	-	-	-
160	KOENGETRIED	-	-	-	-	-	-	-	-	-	-	-	-
161	KRONBURG	-	-	-	1	231	7	-	-	-	-	-	-
162	LACHEN	-	-	-	-	-	-	-	-	-	-	-	-
163	LAUBEN	-	-	-	-	-	-	-	-	-	-	-	-
164	LAUTRACH	1	230	-	-	-	-	-	-	-	-	-	-
165	LEGAU, M.	1	34	34	34	1	558	16	-	-	-	-	-
166	LOPPENHAUSEN	-	-	-	-	-	-	-	-	-	-	-	-
167	MARIA STEINBACH	-	-	-	-	-	-	-	-	-	-	-	-
168	MARKT RETTENBACH, M.	-	-	-	1	452	14	-	-	-	-	-	-
169	MARKT WALD, M.	-	-	-	1	208	7	-	-	-	-	-	-
170	MATTSIES	-	-	-	-	-	-	-	-	-	-	-	-
171	MEMMINGENBERG	-	-	-	1	789	27	-	-	-	-	-	-
172	MINDELAU	-	-	-	-	-	-	-	-	-	-	-	-
173	MINDELHEIM, ST.	1	216	216	216	2	1937	59	2	470	25	2	877
174	MOERGEN	-	-	-	-	-	-	-	-	-	-	-	-
175	MUSSENHAUSEN	1	-	-	-	-	-	-	-	-	-	-	-
176	NASSENBEUREN	-	-	-	-	-	-	-	-	-	-	-	-
177	NIEDERRIEDEN	-	-	-	-	-	-	-	-	-	-	-	-
178	OBERAUERBACH	-	-	-	-	-	-	-	-	-	-	-	-
179	OBBEREGG	-	-	-	-	-	-	-	-	-	-	-	-
180	OBBERKAMMLACH	-	-	-	-	-	-	-	-	-	-	-	-
181	OBBERNEUFNACH	-	-	-	-	-	-	-	-	-	-	-	-
182	OBERRAMMINGEN	-	-	-	-	-	-	-	-	-	-	-	-
183	OBERRIEDEN	-	-	-	-	-	-	-	-	-	-	-	-
184	OBERSCHÖNEGG	-	-	-	-	-	-	-	-	-	-	-	-
185	OLGISHOFEN	-	-	-	-	-	-	-	-	-	-	-	-
186	OTTOBEUREN, M.	2	133	100	100	2	1327	40	2	161	9	1	122
187	PFÄFFENHAUSEN, M.	1	49	49	49	1	944	29	-	-	-	-	-
188	PLESS	-	-	-	-	-	-	-	-	-	-	-	-
189	REICHAU	-	-	-	-	-	-	-	-	-	-	-	-
190	SALGEN	-	-	-	-	-	-	-	-	-	-	-	-
191	SAULENGRAIN	-	-	-	-	-	-	-	-	-	-	-	-
192	SCHLEGELSBERG	-	-	-	-	-	-	-	-	-	-	-	-
193	SCHÖNEBERG	-	-	-	-	-	-	-	-	-	-	-	-
194	SCHWAIGHAUSEN	-	-	-	-	-	-	-	-	-	-	-	-
195	SIEBNACH	-	-	-	-	-	-	-	-	-	-	-	-
196	SONTHEIM	-	-	-	1	194	6	-	-	-	-	-	-
197	SPOECK	-	-	-	-	-	-	-	-	-	-	-	-
198	STEINHEIM	-	-	-	1	119	3	-	-	-	-	-	-
199	STETTEN	-	-	-	-	-	-	-	-	-	-	-	-
200	STOCKHEIM	-	-	-	-	-	-	-	-	-	-	-	-
201	TIEFENRIED	-	-	-	-	-	-	-	-	-	-	-	-
202	TRUNKELSBERG	-	-	-	-	-	-	-	-	-	-	-	-
203	TUERKHEIM, M.	1	70	70	70	2	982	31	-	-	1	97	3
204	TUSSENHAUSEN, M.	-	-	-	1	109	3	-	-	-	-	-	-
205	UNGERHAUSEN	-	-	-	-	-	-	-	-	-	-	-	-
206	UNTERAUERBACH	-	-	-	-	-	-	-	-	-	-	-	-
207	UNTEREGG	-	-	-	-	-	-	-	-	-	-	-	-
208	UNTERKAMMLACH	-	-	-	-	-	-	-	-	-	-	-	-
209	UNTERRAMMINGEN	-	-	-	-	-	-	-	-	-	-	-	-
210	UNTERRIEDEN	-	-	-	-	-	-	-	-	-	-	-	-
211	VOLKRATSHOFEN	-	-	-	-	-	-	-	-	-	-	-	-
212	WARMISRIED	-	-	-	-	-	-	-	-	-	-	-	-
213	WEINRIED	-	-	-	-	-	-	-	-	-	-	-	-
214	WESTERHEIM	-	-	-	1	165	4	-	-	-	-	-	-
215	WESTERNACH	-	-	-	-	-	-	-	-	-	-	-	-
216	WIEDERGELTINGEN	-	-	-	1	173	5	-	-	-	-	-	-
217	WINTERRIEDEN	-	-	-	-	-	-	-	-	-	-	-	-
218	WOLFERTSCHWENDEN	-	-	-	-	-	-	-	-	-	-	-	-
219	WORINGEN	-	-	-	1	161	4	-	-	-	-	-	-
220	ZAISERTSHOFEN	-	-	-	-	-	-	-	-	-	-	-	-
444	GEMEINDEFREIE GEBIETE INSGESAMT	24	2100	563	737	34	15201	460	4	631	34	5	1322

ZUSAMMENSTELLUNG NACH REGIERUNGSBEZIRKEN

OBERBAYERN	295	42845	28366	28089	837	342224	11012	83	40234	1954	122	87205	4588
NIEDERBAYERN	70	10307	7105	7102	381	137961	4231	39	16472	713	37	21246	1105
OBERPFALZ	55	9935	7485	7083	327	130221	4003	31	14616	630	34	23132	1094
OBERFRANKEN	64	11281	7423	9518	308	128878	3981	26	14426	621	34	25524	1167
MITTELFRANKEN	69	14016	10319	11080	391	163126	5159	31	15828	704	48	37673	1886
UNTERFRANKEN	92	14573	8115	9779	383	157074	4846	41	18833	762	41	28836	1423
SCHWABEN	132	18311	11061	11267	415	182025	5702	55	24841	1053	51	33538	1665
B A Y E R N	777	121268	79874	83918	3042	1241509	38934	306	145250	6437	367	257154	12928

Erwerbs- tätige ins- gesamt	Erwerbstätigkeit											Schl. Nr.				
	davon im Wirtschaftsbereich					davon nach der Stellung im Beruf					Bevölkerung mit über- wiegendem Lebens- unterhalt durch eige- ne Rente und dgl.		Berufspendler		Ausbildungs- pendler	
	Land- u. Forst- wirt- schaft	Produ- zierendes Gewerbe	Handel und Verkehr	Sonstiger Bereich (Dienst- leistungen)	Selb- ständige	Mithel- fende Familie- ange- hörige	Beamte	Ange- stellte (einschl. kaufm. Lehrlinge)	Arbeiter (einschl. gewerbl. Lehrlinge)	Aus- pendler			Ein- pendler	Aus- pendler	Ein- pendler	
																am 27. Mai 1970
42	43	44	45	46	47	48	49	50	51	52	53	54	55	56		

537	193	246	38	60	100	114	22	74	227	127	154	59	87	-	149
611	127	311	97	76	101	77	24	132	277	163	248	151	98	58	150
244	76	105	33	30	43	46	8	28	119	54	99	34	20	25	151
196	105	72	6	13	53	62	2	6	73	73	74	2	42	-	152
62	35	19	6	2	20	19	2	4	17	22	21	-	10	-	153
213	104	53	23	33	45	66	13	12	77	54	69	14	53	-	154
70	34	28	3	5	23	6	1	4	36	22	31	-	23	-	155
299	110	121	20	48	52	63	10	34	140	103	142	97	63	3	156
416	261	104	28	23	110	170	15	14	107	146	116	3	47	42	157
592	111	297	84	100	144	91	22	99	236	263	106	275	31	427	158
195	80	72	9	34	44	48	10	24	69	98	69	27	12	-	159
179	92	59	13	15	42	67	6	7	57	53	61	3	38	-	160
563	223	242	41	57	113	150	16	80	204	159	203	32	71	37	161
522	191	226	53	52	102	115	21	63	221	128	251	18	43	-	162
314	174	79	28	33	78	111	9	34	82	104	102	9	37	27	163
393	71	187	34	101	52	43	13	125	160	259	145	40	73	32	164
1147	473	374	110	190	286	310	42	167	342	470	236	75	65	55	165
324	173	94	19	38	88	109	16	27	84	122	81	7	28	-	166
173	66	53	18	36	43	35	14	18	63	74	73	5	10	18	167
673	217	294	78	84	143	152	26	78	274	245	206	56	26	73	168
374	143	131	37	63	89	106	23	34	122	128	114	46	43	87	169
274	114	114	11	35	61	71	7	20	115	98	127	4	90	31	170
1266	104	491	134	537	100	78	338	259	491	280	599	832	83	90	171
206	108	56	21	21	59	41	12	12	82	59	74	6	32	5	172
4231	223	1910	812	1286	572	274	346	1264	1775	1658	522	1903	34	731	173
121	65	37	8	11	27	33	2	15	44	54	32	8	46	-	174
122	53	28	9	32	26	35	1	8	52	74	36	-	30	-	175
366	182	98	19	67	86	111	6	35	128	183	95	15	25	-	176
367	94	191	25	57	60	40	10	66	191	139	198	19	8		



Table with columns: Schl. Nr., Gemeinde, Land- und forstwirtschaftliche Betriebe 1972, Bodennutzung 1972, etc.

Main data table for Schwaben, listing 220 municipalities and their statistics across various agricultural and economic categories.

ZUSAMMENSTELLUNG NACH REGIERUNGSBEZIRKEN

Summary table showing regional statistics for Regierungsbezirke: OBERBAYERN, NIEDERBAYERN, OBERPFALZ, OBERFRANKEN, MITTELFRANKEN, UNTERFRANKEN, SCHWABEN, BAYERN.

Table with columns: noch: Land- und Forstwirtschaft, Viehbestand am 4. Dez. 1972, Beschäftigte, Gliederung nach ausgewählten Wirtschaftsbereichen, etc.

Main data table for Schwaben, continuing from page 424, listing 220 municipalities and their statistics across various agricultural and economic categories.

ZUSAMMENSTELLUNG NACH REGIERUNGSBEZIRKEN

Summary table showing regional statistics for Regierungsbezirke: OBERBAYERN, NIEDERBAYERN, OBERPFALZ, OBERFRANKEN, MITTELFRANKEN, UNTERFRANKEN, SCHWABEN, BAYERN.

Schl. Nr.	Gemeinde	Industrie			Handwerk		Bauhauptgewerbe		Bautätigkeit und Wohnungswesen				Einzelhandel	
		Betriebe mit 10 u. mehr Beschäftigten	Beschäftigte	Geleistete Arbeitsstunden 1972	Betriebe am 31. März 1968	Beschäftigte am 30. Sept. 1967	Betriebe	Beschäftigte	Fertiggestellte		Bestand an		Arbeitsstätten	Beschäftigte
									Wohngebäude	Wohnungen	Wohngebäude	Wohnungen		
		Monatsdurchschnitt 1972	1000		am 30. Juni 1972	1971	am 31. Dez. 1971	am 30. Sept. 1968						
85	86	87	88	89	90	91	92	93	94	95	96	97		

778 NCCH LKR. UNTERALLGÄU

149	HAWANGEN	3	41	92	20	65	1	.	3	5	221	323	5	26
150	HEIMERTINGEN	3	156	216	29	229	1	.	6	10	287	427	8	28
151	HILZGÜENZ	1	.	.	9	15	.	.	2	4	113	144	4	7
152	IMMELSTETTEN	1	.	.	7	12	1	.	5	5	115	138	2	4
153	INNEBERG	1	.	.	1	.	.	.	.	.	22	24	1	.
154	IRSINGEN	1	.	.	8	53	2	.	3	3	80	93	3	10
155	KARDORF	1	.	.	1	.	.	.	2	2	40	43	1	.
156	KIRCHDORF	1	.	.	9	19	.	.	5	6	143	184	3	5
157	KIRCHHASLACH	1	.	.	11	15	1	.	2	2	203	259	5	8
158	KIRCHHEIM I. SCHW., M.	1	.	.	54	205	4	109	.	.	307	452	25	71
159	KLOSTERBEUREN	1	.	.	8	17	.	.	1	2	116	151	2	.
160	KCENGETRIED	1	.	.	5	12	.	.	.	.	84	97	2	.
161	KRONBURG	3	58	113	16	43	1	.	3	4	245	370	5	7
162	LACHEN	1	.	.	10	21	1	.	5	6	232	324	5	9
163	LAUBEN	1	.	.	8	19	.	.	3	5	164	194	2	.
164	LAUTRACH	2	.	.	19	57	1	.	1	1	186	301	6	20
165	LEGAU, M.	2	.	.	54	219	2	.	3	7	541	769	30	65
166	LOPPENHAUSEN	2	.	.	21	41	2	.	6	8	194	229	4	10
167	MARIA STEINBACH	1	.	.	6	9	.	.	.	.	85	119	2	.
168	MARKT RETTENBACH, M.	5	57	83	30	116	2	.	1	2	341	469	18	30
169	MARKT WALC, M.	1	.	.	25	86	2	.	1	1	207	265	5	16
170	MATTSIES	1	.	.	8	14	.	.	1	1	145	177	2	.
171	MEMMINGERBERG	2	.	.	19	137	3	110	14	15	416	781	10	32
172	MINDELAU	1	.	.	6	12	.	.	1	3	91	104	2	.
173	MINDELHEIM, ST.	23	1651	2443	186	1270	9	1015	50	125	1877	3388	133	626
174	MOERGEN	1	.	.	2	.	.	.	1	2	77	83	2	.
175	MUSSENHAUSEN	1	.	.	3	4	.	.	.	.	40	43	2	.
176	NASSENBEUREN	1	.	.	11	38	1	.	1	1	150	182	3	5
177	NIEDERRIEDEN	1	.	.	11	51	2	.	.	.	227	285	2	.
178	OBERAUERBACH	1	.	.	5	23	1	.	2	2	81	102	3	4
179	OBBEREGG	1	.	.	9	20	.	.	3	6	97	109	3	6
180	OBERRAMMELACH	1	.	.	21	48	2	.	1	1	231	278	4	8
181	OBERRAUFNACH	1	.	.	7	11	.	.	.	.	53	102	4	.
182	OBERRAMMINGEN	1	.	.	4	26	1	.	2	4	112	141	5	9
183	OBERRIEDEN	1	.	.	16	46	.	.	6	6	212	242	5	10
184	OBERSCHOENEGG	1	.	.	10	16	.	.	3	3	85	108	4	6
185	OLGISHOFEN	1	.	.	1	.	.	.	.	.	31	37	.	.
186	OTTOBEUREN, M.	9	497	692	121	823	6	165	25	44	1306	2186	58	186
187	PAFFENHAUSEN, M.	5	148	230	44	221	2	.	2	3	339	496	27	68
188	PLESS	1	.	.	16	53	2	.	.	.	201	247	3	8
189	REICHAU	1	.	.	3	4	.	.	2	2	104	118	3	5
190	SALGEN	1	.	.	10	33	.	.	5	7	127	144	6	16
191	SÄULENGRAIN	1	.	.	1	.	.	.	1	1	22	24	.	.
192	SCHLEGELSBERG	1	.	.	2	.	.	.	2	3	71	88	2	.
193	SCHOENEGERG	1	.	.	11	16	.	.	.	.	93	106	2	.
194	SCHWAIHHAUSEN	1	.	.	2	.	1	.	1	1	99	113	5	13
195	SIEBNACH	1	.	.	8	24	1	.	8	12	164	189	5	7
196	SONHEIM	4	86	159	31	87	1	.	6	6	316	458	8	18
197	SPOECK	1	.	.	1	.	.	.	.	.	41	43	1	.
198	STEINHEIM	2	.	.	12	107	2	.	14	16	257	368	5	16
199	STETTEN	1	.	.	8	46	1	.	2	4	162	220	5	9
200	STOCKHEIM	1	.	.	11	25	.	.	.	.	120	147	2	.
201	TIEFENRIED	1	.	.	1	.	.	.	.	.	39	44	1	.
202	TRUNKELSBERG	1	.	.	7	15	1	.	4	6	258	361	5	8
203	TUERKHEIM, M.	5	839	1351	99	487	6	136	29	59	1017	1661	34	114
204	TUSSENHAUSEN, M.	1	.	.	22	50	1	.	3	3	230	299	6	8
205	UNGERHAUSEN	1	.	.	9	29	.	.	1	1	163	229	3	4
206	UNTERAUERBACH	1	.	.	1	.	.	.	2	3	41	52	1	.
207	UNTEREGG	1	.	.	10	15	.	.	1	1	86	103	5	6
208	UNTERKAMMLACH	1	.	.	15	18	.	.	4	6	181	202	4	7
209	UNTERRAMMINGEN	1	.	.	13	81	2	.	2	3	141	180	5	6
210	UNTERRIEDEN	1	.	.	10	15	.	.	2	4	110	128	2	.
211	VOLKRATSHOFEN	1	.	.	6	12	.	.	1	2	161	193	4	5
212	WARMISRIED	1	.	.	10	40	2	.	5	5	109	119	2	.
213	WEINRIED	1	.	.	3	4	.	.	4	6	111	131	5	8
214	WESTERHEIM	1	.	.	17	73	1	.	4	5	242	319	6	10
215	WESTERNACH	1	.	.	3	6	1	.	.	.	81	85	1	.
216	WIEDERGELTINGEN	1	.	.	11	45	1	.	4	4	211	276	5	11
217	WINTERRIEDEN	1	.	.	15	18	.	.	6	6	181	202	4	7
218	WOLFERTSCHWENGEN	6	150	200	24	46	.	.	4	8	250	352	5	16
219	WÖRNINGEN	2	.	.	22	78	1	.	.	.	266	387	6	12
220	ZAISERTSHOFEN	1	.	.	11	17	.	.	6	9	202	233	2	.
444	GEMEINDEFREIE GEBIETE	134	6314	5559	2037	9517	123	3669	549	970	25011	36537	548	2793

ZUSAMMENSTELLUNG NACH REGIERUNGSBEZIRKEN

OBERRHODEN	2648	383160	469173	39026	265507	3412	119962	13434	42499	472666	1184105	26626	115114
NIEDERRHODEN	851	89601	138258	14429	85419	1027	27676	4623	8804	197133	316048	5608	30371
OBERRHEIN	904	104078	157085	11821	77242	1000	30617	3597	7793	171106	314864	8403	31115
OBERRHEIN	1751	174475	252435	14606	88603	1039	26596	3314	7236	187376	370088	11412	38759
MITTELFRANKEN	1581	248527	314358	18425	118072	1516	42220	5688	14642	224782	534621	12036	57491
UNTERFRANKEN	1278	157524	224513	15379	91204	1050	25082	4662	9692	212011	385053	5681	36385
SCHWABEN	1505	196831	265264	19760	124687	1409	44229	6174	16122	257249	503520	12732	48853
B A Y E R N	10562	1354616	1821126	133446	850734	10453	316382	41492	106788	1722323	3608259	90498	358088

Schl. Nr.	Fremdenverkehr			Baulandverkehr				Kommunale Finanzen							Schl. Nr.
	Gästekamfer am 1. April 1972	Gästekamfer	Gästekamfer	Baulandveräußerungen 1971				Gemeindesteueraufkommen 1972			Schlüsselzuweisungen für die Gemeinden 1973	Steuereinnahmekraft 1972		Realsteuereinnahmekraft 1972	
				Fälle	Fläche	Kaufpreis		insgesamt	darunter			insgesamt	darunter Gemeindeanteil an der Einkommensteuer		
	im Fremdenverkehrsjahr 1971/72	Anzahl	1000 qm	1000 DM	DM	Grundsteuer A	Grundsteuer B		Gewerbesteuer	DM je Einwohner					
98	99	100	101	102	103	104	105	106	107	108	109	110	111	112	

149	HAWANGEN	3	41	92	20	65	1	.	3	5	221	323	5	26	26	12,02	152	27	38	85	75	245	109	173	149		
150	HEIMERTINGEN	3	156	216	29	229	1	.	6	10	287	427	8	28	11	22	52	2,31	427	29	35	362	5	409	122	417	150
151	HILZGÜENZ	1	.	.	9	15	.	.	2	4	113	144	4	7	1	1	.	.	64	18	10	36	27	243	98	180	151
152	IMMELSTETTEN	1	.	.	7	12	1	.	5	5	115	138	2	4	.	.	.	.	26	13	6	7	55	87	41	52	152
153	INNEBERG	1	.	.	1	.	.	.	.	.	22	24	1	.	.	.	.	.	15	11	1	3	12	119	54	74	153
154	IRSINGEN	1	.	.	8	53	2	.	3	3	80	93	3	10	7	6	50	8,01	86	17	8	60	25	222	61	222	154
155	KARDORF	1	.	.	1	.	.	.	2	2	40	43	1	.	4	3	36	10,79	42	6	3	33	6	268	66	275	155
156	KIRCHDORF	1	.	.	9	19	.	.	5	6	143	184	3	5	4	3	42	15,35	121	23	18	80	52	205	87	159	156
157	KIRCHHASLACH	1	.	.	11	15	1	.	2	2	203	259	5	8	2	2	.	.	137	90	13	34	110	124	40	97	157
158	KIRCHHEIM I. SCHW., M.	1	.	.	54	205	4	109	.	.	307	452	25	71	8	9	79	9,01	640	22	63	552	.	491	134	525	158
159	KLOSTERBEUREN	1	.	.	8	17	.	.	1	2	116	151	2	.	.	.	.	.	96	29	13	54	55	207	65	190	159
160	KCENGETRIED	1	.	.	5	12	.	.	.	.	84	97	2	.	.	.	.	.	41	15	7	18	32	152	64	107	160
161	KRONBURG	3	58	113	16	43	1	.	3	4	245	370	5	7	5</												

Schl. Nr.	Gemeinde	Gebietsstand	Bevölkerungsstand											Schl. Nr.		
			Wohnbevölkerung am 31. Dezember 1972							Bevölkerungsdichte (Einwohner je qkm)		Konfessionszugehörigkeit am 27. Mai 1970				
			insgesamt	männlich	weiblich	Bevölkerungszu- bzw. -abnahme (-) gegenüber			Römisch-katholisch			Evangelisch				
						1939	1950	1961		Anzahl	%	Anzahl	%			
			Fläche am 1. Januar 1973							1950	1972					
qkm				%												
1	2	3	4	5	6	7	8	9	10	11	12	13				

ZUSAMMENSTELLUNG NACH PLANUNGSREGIONEN

PLANUNGSREGION 01	1451,67	316016	152142	163874	66,3	32,0	17,7	165	218	259799	84,5	35567	11,7
PLANUNGSREGION 02	3091,64	458452	218457	239995	32,2	13,5	7,0	131	148	334922	73,8	109219	24,1
PLANUNGSREGION 03	3992,23	422893	203938	218955	37,2	6,8	7,5	99	106	315022	74,9	97744	23,2
PLANUNGSREGION 04	3627,93	555531	262862	292669	42,4	3,8	4,6	148	153	335304	60,6	203768	36,8
PLANUNGSREGION 05	3774,13	539397	250448	288949	31,5	4,8	0,1	152	145	156767	29,0	364675	67,4
PLANUNGSREGION 06	5143,02	485196	231203	253993	41,3	5,9	5,6	88	93	466734	83,9	70559	14,5
PLANUNGSREGION 07	2587,11	1149724	546483	603241	46,8	32,5	13,8	291	385	431925	38,7	608823	54,5
PLANUNGSREGION 08	4300,29	371411	175728	195683	30,9	8,8	2,5	95	86	103109	27,8	259638	70,1
PLANUNGSREGION 09	4105,22	713817	342111	371706	52,3	17,1	11,4	149	174	541334	77,8	120945	17,4
PLANUNGSREGION 10	2821,34	329612	161212	168400	57,9	17,5	17,1	99	117	274573	85,7	36479	11,4
PLANUNGSREGION 11	5128,05	543729	260483	283246	40,8	8,8	11,8	97	106	469668	88,6	49912	9,4
PLANUNGSREGION 12	5747,39	572741	269387	303354	28,5	4,2	7,4	104	100	517923	91,7	35731	6,3
PLANUNGSREGION 13	3757,04	347406	162611	184795	32,5	7,4	5,3	100	92	308538	89,9	26989	7,9
PLANUNGSREGION 14	5532,01	2211243	1083632	1127611	81,8	57,3	28,8	254	400	1481003	71,3	431447	20,8
PLANUNGSREGION 15	2566,77	391124	188035	203089	79,1	16,7	15,3	131	152	298709	78,8	64238	16,9
PLANUNGSREGION 16	3344,28	401657	189004	212653	61,9	14,8	11,4	105	120	314923	80,1	59139	15,0
PLANUNGSREGION 17	3957,79	346567	163364	183203	74,0	13,5	16,1	77	88	263982	80,0	50648	15,3
PLANUNGSREGION 18	5219,00	622145	292181	329964	65,9	13,0	16,0	106	119	511513	85,5	65658	11,0

noch: Bevölkerungsstand											Bevölkerungsbewegung				Schl. Nr.
Von der Wohnbevölkerung am 27. Mai 1970 waren ..... Jahre alt								Privathaushalte am 27. Mai 1970			Lebendgeborene	Gestorbene	Zugezogene	Fortgezogene	
unter 1	1 bis unter 6	6 bis unter 15	15 bis unter 18	18 bis unter 21	21 bis unter 45	45 bis unter 65	65 und mehr	insgesamt	davon						
									Einpersonenhaushalte	Mehrpersonenhaushalte					
											im Jahre 1972				
14	15	16	17	18	19	20	21	22	23	24	25	26	27	28	

ZUSAMMENSTELLUNG NACH PLANUNGSREGIONEN

4664	27798	49379	13556	13021	99901	64123	35031	100877	18104	82773	4087	3079	22579	21035	01
6397	37878	69499	20935	21045	140376	98924	58644	150728	34023	116705	5455	5329	32668	31212	02
6447	37735	69248	19516	18412	126564	90452	52072	128751	22432	106319	5413	4801	24747	24526	03
8126	47097	85547	24178	23115	170243	122257	72677	180420	35165	145255	6796	6836	28220	28173	04
7160	40391	72699	21295	20545	166196	130656	81863	197620	46988	150632	5970	7384	29406	29075	05
7657	43906	80498	23127	21211	147966	103055	57535	155567	29748	125819	6448	5639	24087	25434	06
13808	81854	136833	38686	42513	389864	263619	149866	425268	110590	314678	11902	13269	88674	77367	07
5402	30956	57315	17112	15632	107114	83792	53282	114084	21828	92256	4600	4970	20337	19933	08
9855	58210	98982	27836	27599	223854	159442	89900	238517	51891	186626	8729	8280	50637	46090	09
4822	29391	51275	14055	13494	103578	67166	36740	100663	17749	82914	4142	3454	23918	20903	10
8195	47144	85144	24306	23009	163689	114393	64314	169872	33691	136181	7080	6161	36756	32435	11
9416	51847	57469	27974	24173	164158	120073	69618	176406	32900	143506	8033	6766	34239	32974	12
5430	30625	54643	15079	13648	100423	77050	46197	107874	20115	87759	4498	4258	21688	20522	13
23559	146334	222750	60969	76063	813462	475854	257194	854627	299441	555186	20784	21713	228586	195555	14
5808	33720	57970	16016	14809	120531	82124	48301	124926	26030	98896	5120	4394	35535	31440	15
5588	33834	55235	15427	15258	121499	90773	55663	135678	31693	103985	4854	4816	37323	35001	16
4485	26780	43663	12248	12796	106112	77524	46387	115660	27065	88595	3814	4078	41566	35076	17
8854	51291	86861	23732	23984	184319	135999	83129	200063	44126	155537	7385	7539	62916	53659	18

Schl. Nr.	Gemeinde	Gesundheitswesen				Schulwesen								
		Kranken- häuser	Planmäßige Krankenbetten			Volksschulen			Realschulen			Gymnasien		
			ins- gesamt	und zwar in		Schu- len	Schüler	Lehrer	Schu- len	Schüler	Lehrer	Schu- len	Schüler	Lehrer
				Akut- kranken- häusern	öffentlichen Kranken- häusern									
am 31. Dezember 1972				am 1. Oktober 1972										
29	30	31	32	33	34	35	36	37	38	39	40	41		

ZUSAMMENSTELLUNG NACH PLANUNGSREGIONEN

PLANUNGSREGION 01	7	1156	1156	1032	96	43071	1297	9	4614	180	9	6665	307
PLANUNGSREGION 02	23	5437	4217	4188	146	56059	1755	17	7017	293	18	12575	666
PLANUNGSREGION 03	62	7980	2742	4559	141	57944	1794	15	7202	289	14	9596	450
PLANUNGSREGION 04	31	4680	3805	3249	172	72442	2245	14	7131	309	18	13432	620
PLANUNGSREGION 05	33	6601	3618	6269	143	58705	1808	12	7295	312	17	12159	556
PLANUNGSREGION 06	25	3940	3621	3409	164	66250	2041	15	7200	315	18	12372	571
PLANUNGSREGION 07	46	10001	8301	7728	253	115495	3635	19	10831	495	33	29026	1439
PLANUNGSREGION 08	23	4015	2018	3352	138	47631	1524	12	4997	209	15	8647	447
PLANUNGSREGION 09	39	5772	5529	3621	173	84198	2672	24	10952	461	21	15351	743
PLANUNGSREGION 10	19	2322	2289	1394	114	45210	1394	11	5048	202	10	7507	379
PLANUNGSREGION 11	38	7162	4305	4115	183	71799	2184	19	9112	385	17	11824	562
PLANUNGSREGION 12	41	6449	3973	4321	232	81266	2521	23	9446	401	23	12609	657
PLANUNGSREGION 13	21	2691	2691	2340	122	46598	1416	13	5330	242	12	7506	400
PLANUNGSREGION 14	111	22148	17674	15689	409	182602	6111	44	22142	1192	71	56805	2999
PLANUNGSREGION 15	40	5088	2276	3342	116	49162	1492	16	6632	280	16	8270	385
PLANUNGSREGION 16	53	7451	3256	4304	126	48665	1538	15	7257	312	14	9517	537
PLANUNGSREGION 17	82	7998	3249	3790	104	37810	1177	11	4680	205	15	8607	454
PLANUNGSREGION 18	83	10377	5154	7216	210	76602	2340	17	8364	355	26	14286	756

Erwerbs- tätige ins- gesamt	Erwerbstätigkeit										Bevölkerung mit über- wiegendem Lebens- unterhalt durch eige- ne Rente und dgl.	Berufspendler		Ausbildungs- pendler		Schl. Nr.
	davon im Wirtschaftsbereich					davon nach der Stellung im Beruf						Aus- pendler	Ein- pendler	Aus- pendler	Ein- pendler	
	Land- u. Forst- wirt- schaft	Produ- zierendes Gewerbe	Handel und Verkehr	Sonstiger Bereich (Dienst- leistungen)	Selb- ständige	Mithel- fende Familien- ange- hörige	Beamte	Ange- stellte (einschl. kaufm. Lehrlinge)	Arbeiter (einschl. gewerbl. Lehrlinge)							
	am 27. Mai 1970											52	53	54	55	
42	43	44	45	46	47	48	49	50	51	52	53	54	55	56		

ZUSAMMENSTELLUNG NACH PLANUNGSREGIONEN

132382	6175	84749	19607	21851	11928	7694	7068	31991	73701	42824	59554	50697	11800	10752	01
192443	29010	78484	34680	50269	22931	22256	17108	50336	79812	73320	64957	61505	23940	23158	02
186059	34386	90692	21725	39256	22536	25924	12511	37565	87523	64017	67281	66357	24215	24071	03
257548	34393	140385	37139	45631	28636	28037	16227	52418	132230	92613	88716	77887	27552	27448	04
255299	29770	143744	34865	46920	28563	24255	16761	54884	130836	105048	65230	66465	19438	19389	05
209137	33172	104832	29020	42113	24411	25219	17127	37177	105203	77545	59336	52809	18736	18517	06
535831	28103	250596	102215	114917	45479	27567	35881	181449	245455	196299	122984	156848	22544	23280	07
178764	51926	75008	20758	31072	28829	37229	11026	27483	74197	69308	45037	34148	16743	16773	08
328905	45213	167964	49866	65862	37243	32640	21343	83861	153818	113609	90630	89167	24949	24080	09
145017	28788	69513	17916	28800	18973	20160	11292	27565	67027	48029	41246	37075	12167	12113	10
233409	45175	100618	36763	50853	30680	32298	20113	46752	103566	87295	65308	60534	21961	22633	11
241865	57046	104512	31291	49016	38372	39291	18003	38694	107505	95240	62582	61090	24419	24158	12
156585	46225	62558	20182	27620	28413	30968	9585	25665	61954	59375	39296	34070	16021	15805	13
1057454	51309	447387	201422	357336	103508	50463	87670	420264	395549	330491	193906	221881	41141	42543	14
177629	30289	88857	23450	35033	24054	21270	10423	39900	81982	59544	62615	48627	15922	14739	15
186948	31165	80465	28297	47021	27615	23156	14282	43410	78485	66830	34558	33717	9628	10235	16
150957	19383	61436	22247	47891	22672	15800	10286	37916	64283	58671	44321	32060	14080	13503	17
268262	45383	117394	40671	64814	38962	34471	19405	58318	117106	106293	80477	74691	24454	23760	18

Schl. Nr.	Gemeinde	Land- und Forstwirtschaft												
		Land- und forstwirtschaftliche Betriebe 1972								Bodennutzung 1972				
		ins-gesamt	Zu- bzw. Abnahme (-) gegenüber 1971 in %	darunter landwirtschaftliche Betriebe						Gesamt-wirt-schafts-fläche	Land-wirt-schaft-lich genutzte Fläche	darunter		Wald-flächen
				davon haben eine landwirtschaftlich genutzte Fläche von ... ha				20 und mehr	Acker-land			Dauer-grünland		
				0,01	2	5	10							
bis unter														
2	5	10	20											
57	58	59	60	61	62	63	64	65	66	67	68	69		

ZUSAMMENSTELLUNG NACH PLANUNGSREGIONEN

PLANUNGSREGION 01	10902	1.1-	9748	5925	1939	919	619	346	150207	43822	28588	12792	81058
PLANUNGSREGION 02	22080	1.3-	19556	7431	3446	3428	3918	1773	306810	155507	138144	13660	102450
PLANUNGSREGION 03	27109	0.3-	25327	7602	5041	5320	5595	1769	384267	202327	155585	43012	136657
PLANUNGSREGION 04	27256	0.1-	23358	6202	4829	5576	5409	1342	357086	180908	120601	56086	135165
PLANUNGSREGION 05	21545	0.4-	17410	4393	2402	2931	4920	2764	365075	188162	115301	68991	136726
PLANUNGSREGION 06	23981	0.2	20109	3867	3409	4213	5260	3360	527972	219988	137418	78629	238128
PLANUNGSREGION 07	19224	0.3-	16132	4020	3329	3935	3780	1068	295733	130937	87415	39138	118804
PLANUNGSREGION 08	28243	0.6-	25552	4093	4147	6475	7955	2882	421829	263052	172545	87285	120859
PLANUNGSREGION 09	24780	0.4-	22821	3436	3079	6667	7049	2590	407783	251572	151645	93837	106801
PLANUNGSREGION 10	16234	0.3-	14685	2315	2280	3620	4436	2034	286777	167194	123197	41100	87153
PLANUNGSREGION 11	29774	0.0	26039	4659	5019	6381	6798	3182	493576	268176	186423	76866	166945
PLANUNGSREGION 12	39700	0.6-	35540	7814	9692	7632	7040	3362	565873	308397	168135	135167	201906
PLANUNGSREGION 13	24900	0.4-	22550	3588	4389	5312	5896	3765	373116	262420	177010	81137	80658
PLANUNGSREGION 14	25889	0.6-	23137	3906	3046	4807	6295	5083	547484	326368	189578	126061	125789
PLANUNGSREGION 15	16922	0.3-	15018	2140	1506	4754	5079	1539	255746	160180	56196	100453	65598
PLANUNGSREGION 16	17394	0.2-	14324	1842	1369	3025	5974	2114	327649	192049	8107	181483	77787
PLANUNGSREGION 17	12445	1.1	10063	1997	1259	1573	2836	2398	396594	145816	8039	135027	165381
PLANUNGSREGION 18	25365	0.4-	23022	4360	3891	4308	6416	4047	523727	269412	89730	174343	161020

noch: Land- und Forstwirtschaft			Nichtlandwirtschaftliche Arbeitsstätten													Schl. Nr.	
Viehbestand am 4. Dez. 1972			Gliederung nach ausgewählten Wirtschaftsbereichen														
Rindvieh		Schweine	Arbeits-stätten	Beschäftigte		Produzierendes Gewerbe				Handel		Verkehr, Dienstleistungen		Auf 100 Einwohner kamen Beschäftigte			Aus-gezählte Löhne und Gehälter 1969
ins-gesamt	darunter Milch-kühe			ins-gesamt	weib-lich	Arbeits-stätten		Beschäf-tigte		Arbeits-stätten	Beschäf-tigte	Arbeits-stätten	Beschäf-tigte	in nicht-landw. Arbeits-stätten	im Pro-du-zieren-den Gewerbe		
						am 27. Mai 1970											
						73	74	75	76							77	
70	71	72	73	74	75	76	77	78	79	80	81	82	83	84			

ZUSAMMENSTELLUNG NACH PLANUNGSREGIONEN

28389	10138	41546	11314	115431	41159	4137	78405	3431	14688	3296	14970	38	25	1040704	01
132397	42229	214809	16840	155154	52976	5224	75513	4944	25534	5235	29242	34	17	1437939	02
167325	60865	276313	15958	145815	48112	4775	88749	4726	18438	4971	20308	35	21	1300375	03
165832	78630	193582	22832	205433	78172	7510	126590	7191	28256	6561	29618	37	23	1708610	04
193405	77880	168546	24922	228274	92379	7598	143341	8146	29298	7553	31639	42	27	1907993	05
218564	91332	195091	18086	161761	57613	5756	98979	5398	21209	5594	23495	33	20	1330125	06
125534	56145	145596	41639	545000	205375	12043	316866	13648	82717	13476	92468	49	28	5535591	07
327592	122319	478327	16280	114220	44105	5461	65871	4796	15307	4717	17429	31	18	853101	08
335878	145918	402492	26263	279385	103369	8002	165220	8338	39520	8028	44130	40	24	2595303	09
154246	64382	240423	11157	106677	35786	3587	65952	3333	13174	3422	14226	33	21	954909	10
256428	108392	290924	19212	175240	64489	5952	95202	5667	23378	6057	31965	33	18	1468946	11
316836	141860	345102	23011	175161	62684	7365	101667	6860	23645	6991	27296	31	18	1295838	12
333582	126433	408155	14678	103357	39034	5115	58423	4328	15220	4046	15641	30	17	762434	13
419624	168810	238428	77150	952791	355129	20331	452250	22913	134183	29945	232068	46	22	10546408	14
289597	158103	117833	15247	130787	47582	5146	80165	4584	17781	4567	18658	34	21	1097208	15
290954	169860	55553	18473	153451	60544	5558	80056	5194	23219	6575	30387	39	20	1303911	16
177836	92128	11338	17025	113617	44576	4788	53378	4426	16144	6806	28953	34	16	921524	17
421535	198243	97980	27268	215371	79547	8260	117659	8032	30550	9256	40941	36	20	1779110	18

Schl. Nr.	Gemeinde	-Industrie			Handwerk		Bauhauptgewerbe		Bautätigkeit und Wohnungswesen				Einzelhandel	
		Betriebe mit 10 u. mehr Beschäftigten	Beschäftigte	Geleistete Arbeiterstunden 1972	Betriebe am 31. März 1968	Beschäftigte am 30. Sept. 1967	Betriebe	Beschäftigte	Fertiggestellte		Bestand an		Arbeitsstätten	Beschäftigte
									Wohngebäude	Wohnungen	Wohngebäuden	Wohnungen		
		Monatsdurchschnitt 1972		1000			am 30. Juni 1972		1971		am 31. Dez. 1971		am 30. Sept. 1968	
		85	86	87	88	89	90	91	92	93	94	95	96	97

ZUSAMMENSTELLUNG NACH PLANUNGSREGIONEN

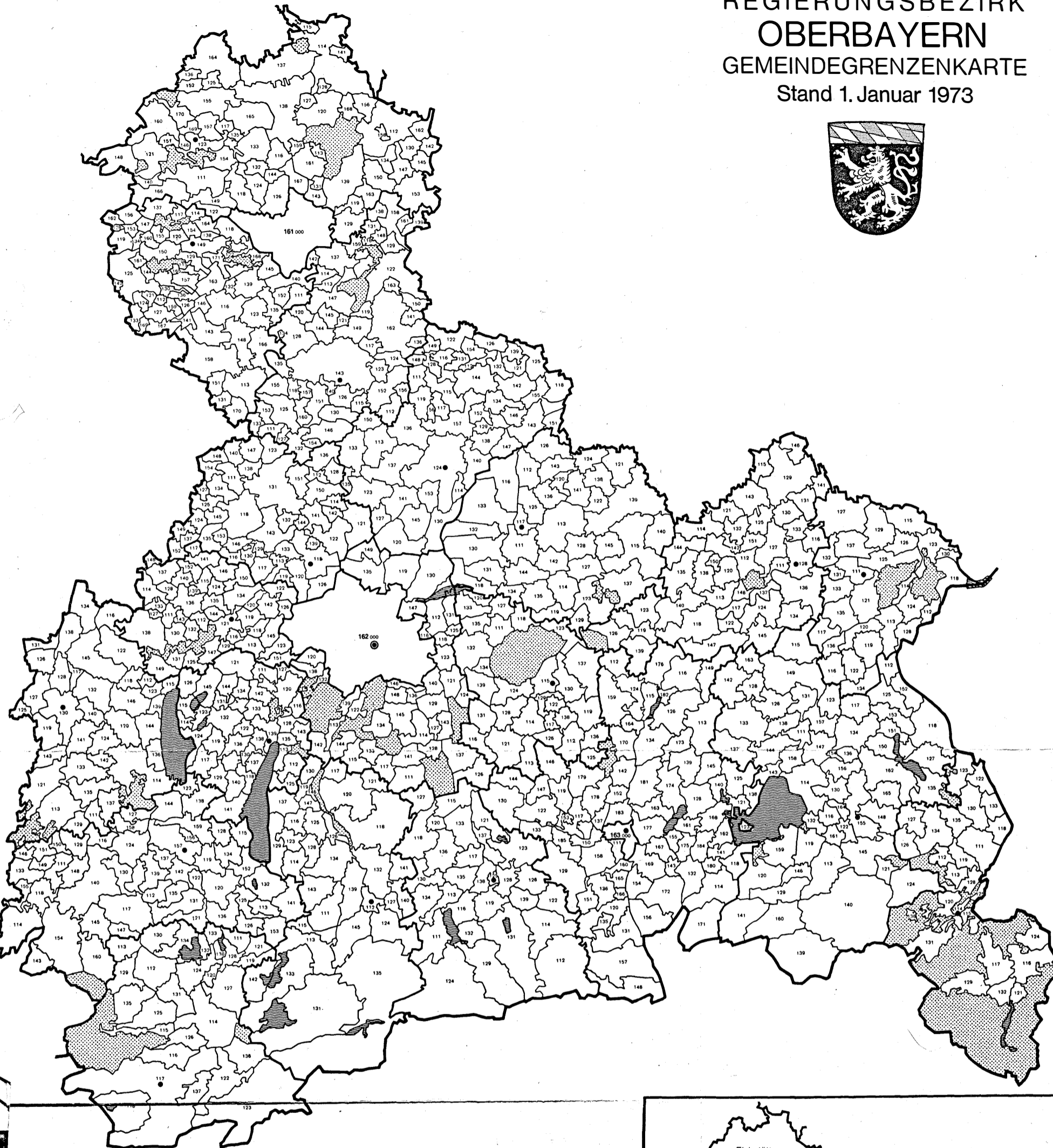
PLANUNGSREGION 01	541	53401	75414	3959	25107	264	6085	1218	2736	56257	102051	2697	8973
PLANUNGSREGION 02	423	41815	59375	5823	35175	418	9554	1875	3732	77999	151101	3598	14769
PLANUNGSREGION 03	314	62708	89724	5597	30922	368	9443	1569	3224	77755	131501	3386	12643
PLANUNGSREGION 04	855	81156	120687	7482	45844	538	12906	1793	3605	98485	180182	5678	19784
PLANUNGSREGION 05	919	95141	134465	7330	43918	518	14148	1580	3760	92105	155347	5922	19351
PLANUNGSREGION 06	487	61363	92932	6036	36154	497	13268	1736	3592	86298	159637	4302	16229
PLANUNGSREGION 07	1181	210402	256753	12453	87493	1011	33146	4294	11979	151214	417943	8434	46766
PLANUNGSREGION 08	400	38125	57605	5972	30579	505	9074	1394	2663	73568	116678	3602	10725
PLANUNGSREGION 09	641	107973	141953	8808	57276	687	20859	3151	7562	118836	240400	5774	22983
PLANUNGSREGION 10	287	43669	63483	3935	23066	325	8827	1936	3362	61687	103375	2577	9225
PLANUNGSREGION 11	463	47898	72212	6599	45589	570	18810	2299	4847	97247	172709	4586	16395
PLANUNGSREGION 12	519	52042	80589	7772	49324	553	17070	2561	5179	110125	182129	5599	17600
PLANUNGSREGION 13	303	30554	46933	5637	30435	390	8687	1565	2850	71355	110996	3336	10886
PLANUNGSREGION 14	1492	252923	283125	21118	160981	1848	83997	7046	26966	242331	755323	14567	73507
PLANUNGSREGION 15	458	45200	63029	5462	34224	349	12326	1664	3871	74904	126502	3426	11183
PLANUNGSREGION 16	410	43658	60282	5490	33187	373	11044	1359	4689	63509	136618	3532	14687
PLANUNGSREGION 17	310	24943	35553	5085	29022	498	9035	1443	4502	59315	118808	3309	11750
PLANUNGSREGION 18	559	61645	87012	8888	52438	741	18103	3009	7669	109333	206599	5773	20632

Schl. Nr.	Fremdenverkehr			Baulandverkehr				Kommunale Finanzen							Schl. Nr.	
	Gästeküchen am 1. April 1972	Gästeküchen im Fremdenverkehrsjahr 1971/72	Gästeküchenübermachungen	Baulandveräußerungen 1971				Gemeindesteueraufkommen 1972				Schlüsselzuweisungen für die Gemeinden 1973	Steuereinnahmekraft 1972			Realsteueraufbringungskraft 1972
				Fälle	Fläche	Kaufpreis		insgesamt	darunter				insgesamt	darunter Gemeindeanteil an der Einkommensteuer		
	insgesamt	je qm	Grundsteuer A			Grundsteuer B	Gewerbesteuer		DM je Einwohner							
	101	102	103	104	105	106	107	108	109	110	111	112				

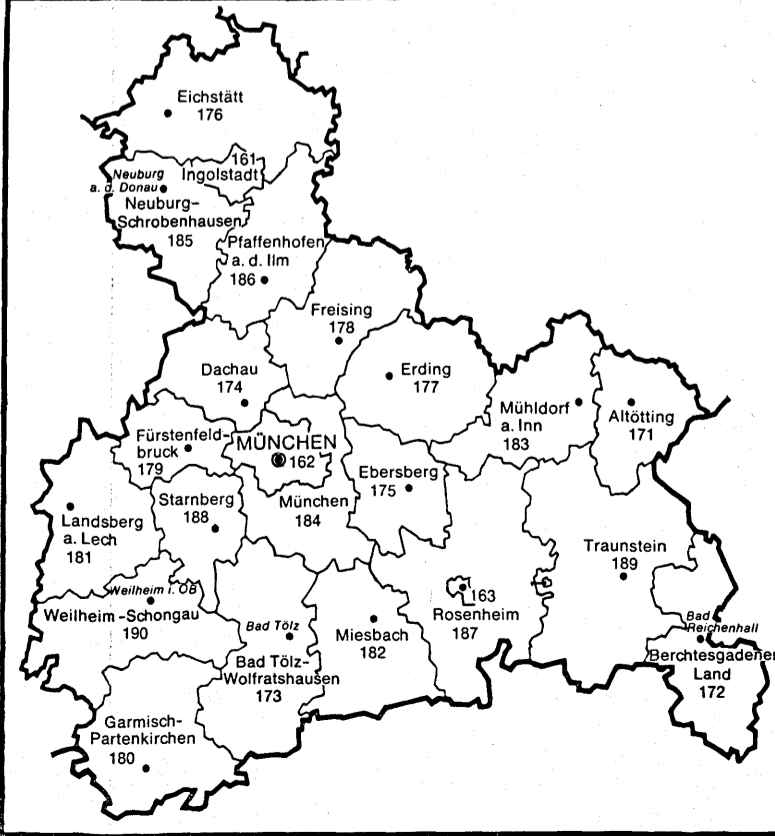
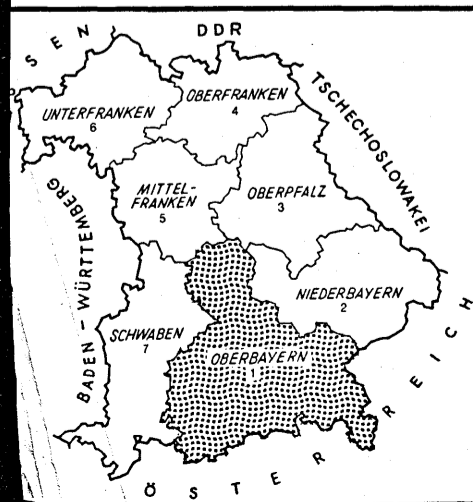

ZUSAMMENSTELLUNG NACH PLANUNGSREGIONEN

8151	239486	841854	788	790	18780	23,76	81991	1332	10036	69191	13276	341	146	283	01
7256	438659	856135	1296	1333	25171	18,88	123879	5901	16824	95899	24102	330	143	267	02
16433	295921	2844723	1526	2030	30024	14,79	96647	5485	14132	73599	38246	278	115	228	03
9135	258720	981652	1783	2474	38189	15,43	143241	4838	18415	116273	37641	319	131	272	04
21277	393023	2326239	1774	3001	44323	14,77	129765	3508	20578	102250	28851	322	145	252	05
13106	253961	1145297	1533	2173	28253	13,00	97469	4337	13217	77437	43331	259	111	210	06
10045	722577	1421618	2240	3196	99570	31,28	439415	3649	62480	351047	26300	430	202	332	07
6290	337188	713396	1315	1667	21948	13,17	82425	9286	11410	59595	30796	262	111	214	08
4105	253680	535209	2475	3535	103150	29,18	231897	10417	33665	178449	27574	369	161	300	09
3908	220437	363417	1154	1336	26725	20,01	85237	5535	11234	65332	19808	314	135	254	10
19445	430698	2069405	2861	4284	85536	19,96	117339	6747	18091	88393	47490	281	121	228	11
51471	745641	5311675	2003	3399	44816	13,19	114134	9254	15455	86125	62055	235	93	200	12
1463	92434	145430	2291	2767	41167	14,88	84324	9309	11383	61678	29501	279	106	239	13
31959	2341927	5084304	2488	6056	342753	56,60	971029	9643	110179	792850	37114	494	226	394	14
10704	281848	1781663	1696	2440	62022	25,42	106988	6263	14657	83269	19090	338	139	287	15
73702	1060186	9144877	1240	1977	67246	34,02	114340	5542	18402	83379	14355	352	155	278	16
76574	1184408	9007126	904	1391	85134	61,21	92990	3479	16945	66641	11431	364	162	282	17
111346	1317448	11421121	2445	3693	107640	29,15	160527	7580	23920	121079	31326	324	132	271	18

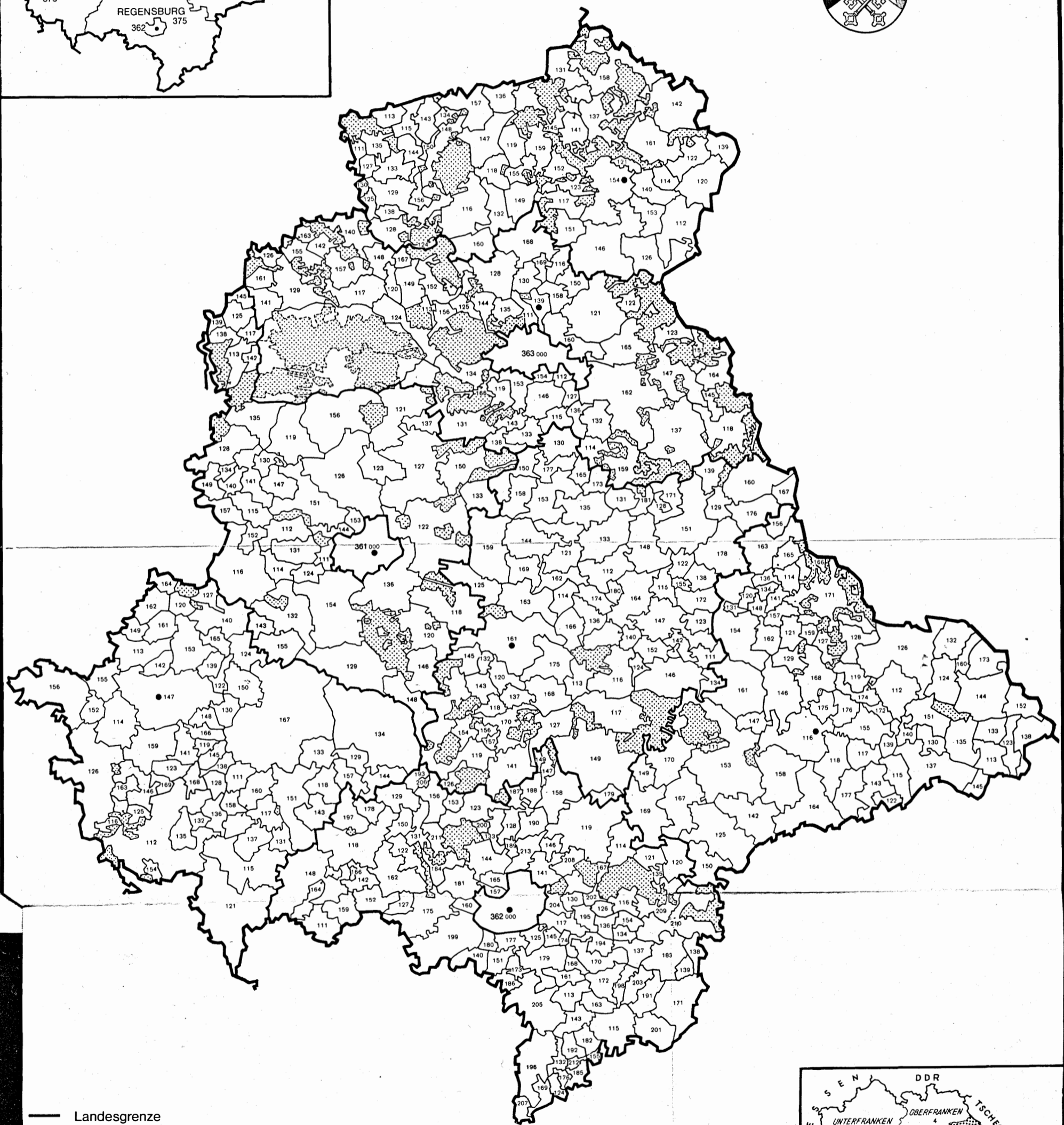
REGIERUNGSBEZIRK  
**OBERBAYERN**  
 GEMEINDEGRENZENKARTE  
 Stand 1. Januar 1973



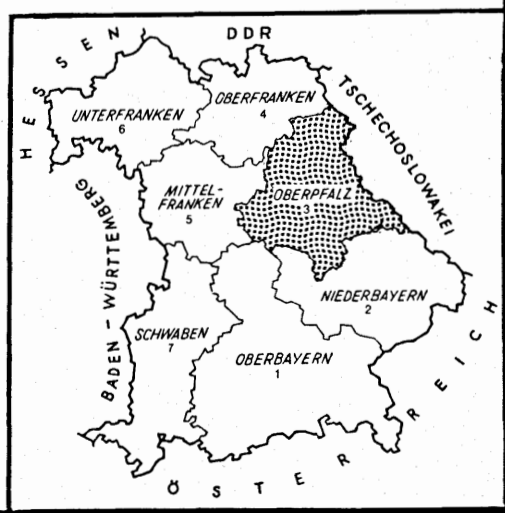
- Landesgrenze
- Regierungsbezirksgrenzen
- Grenzen der kreisfreien Städte und Landkreise
- Gemeindegrenzen
- Sitze der Landkreisverwaltungen
- 123 Gemeindekennziffern
- ▨ Gemeindefreie Gebiete
- ▨ Seen



REGIERUNGSBEZIRK  
**OBERPFALZ**  
 GEMEINDEGRENZENKARTE  
 Stand 1. Januar 1973

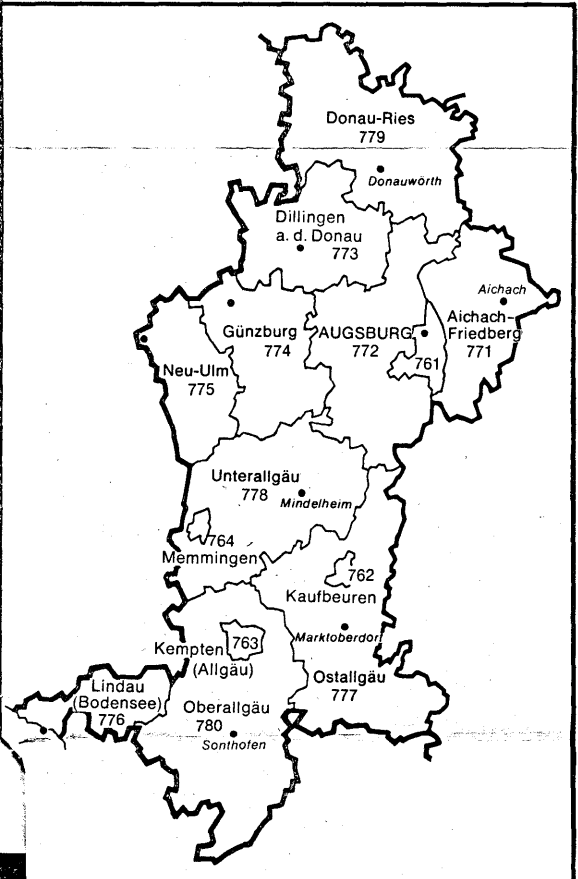
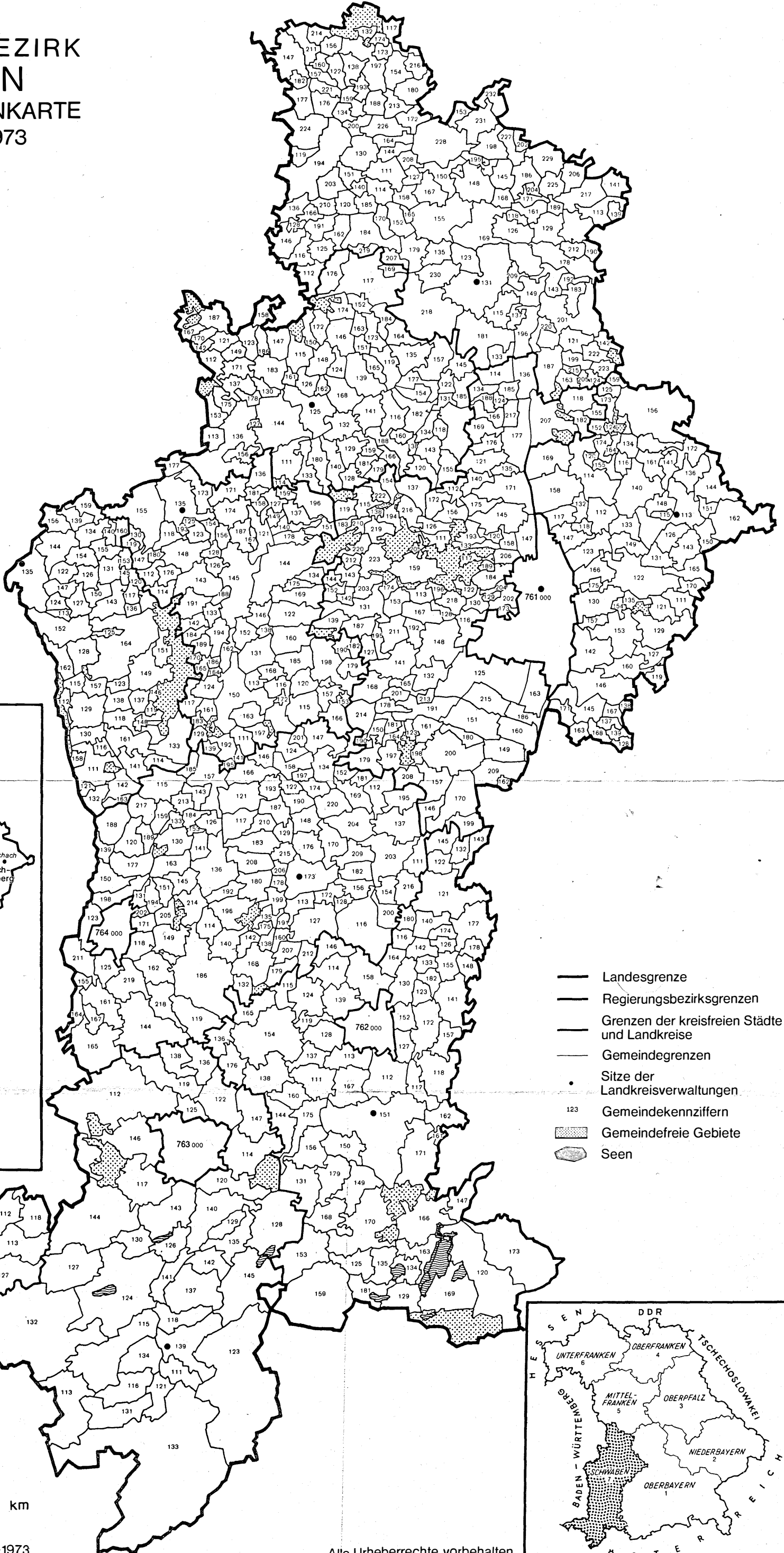



- Landesgrenze
- Regierungsbezirksgrenzen
- Grenzen der kreisfreien Städte und Landkreise
- Gemeindegrenzen
- Sitze der Landkreisverwaltungen
- 123 Gemeindekennziffern
- ▨ Gemeindefreie Gebiete

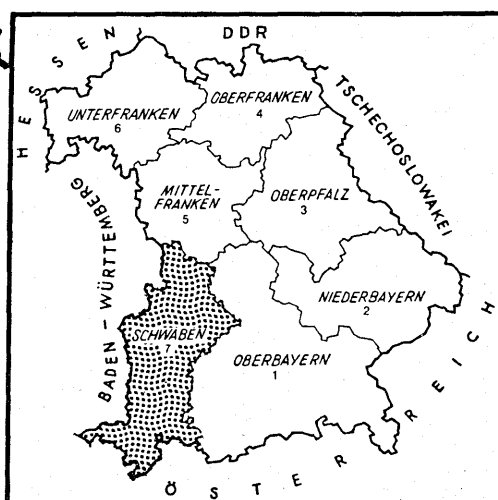
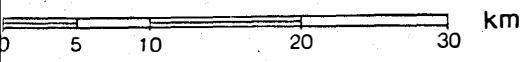




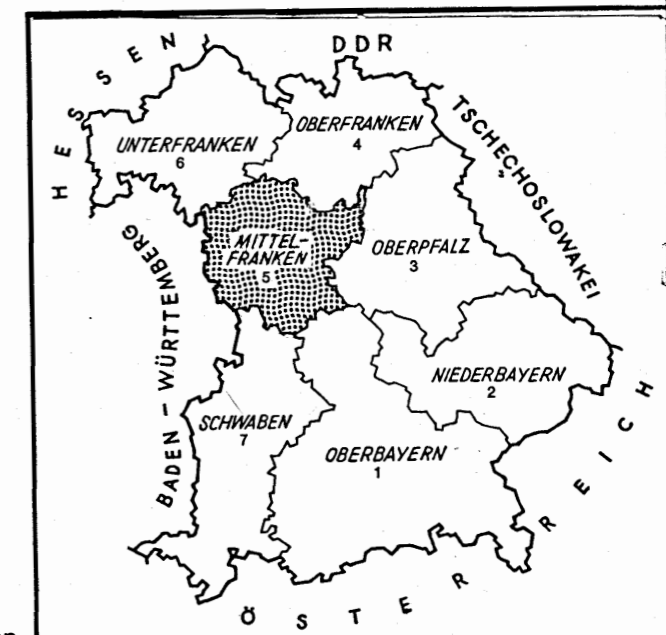
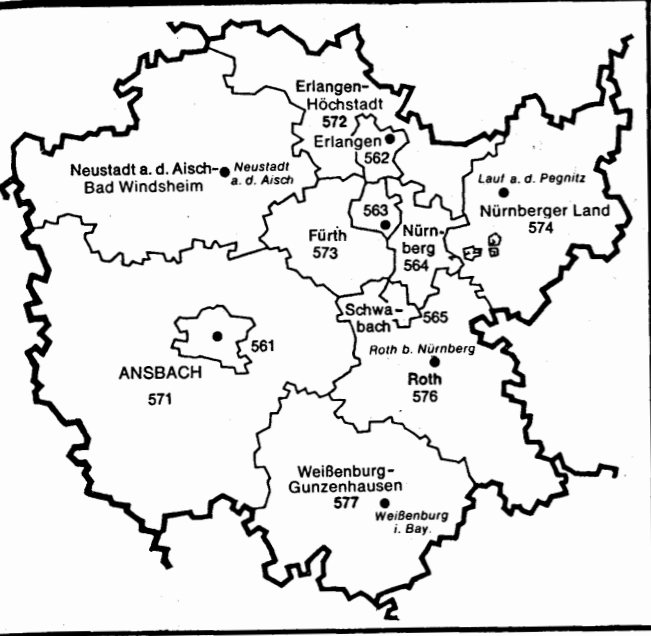
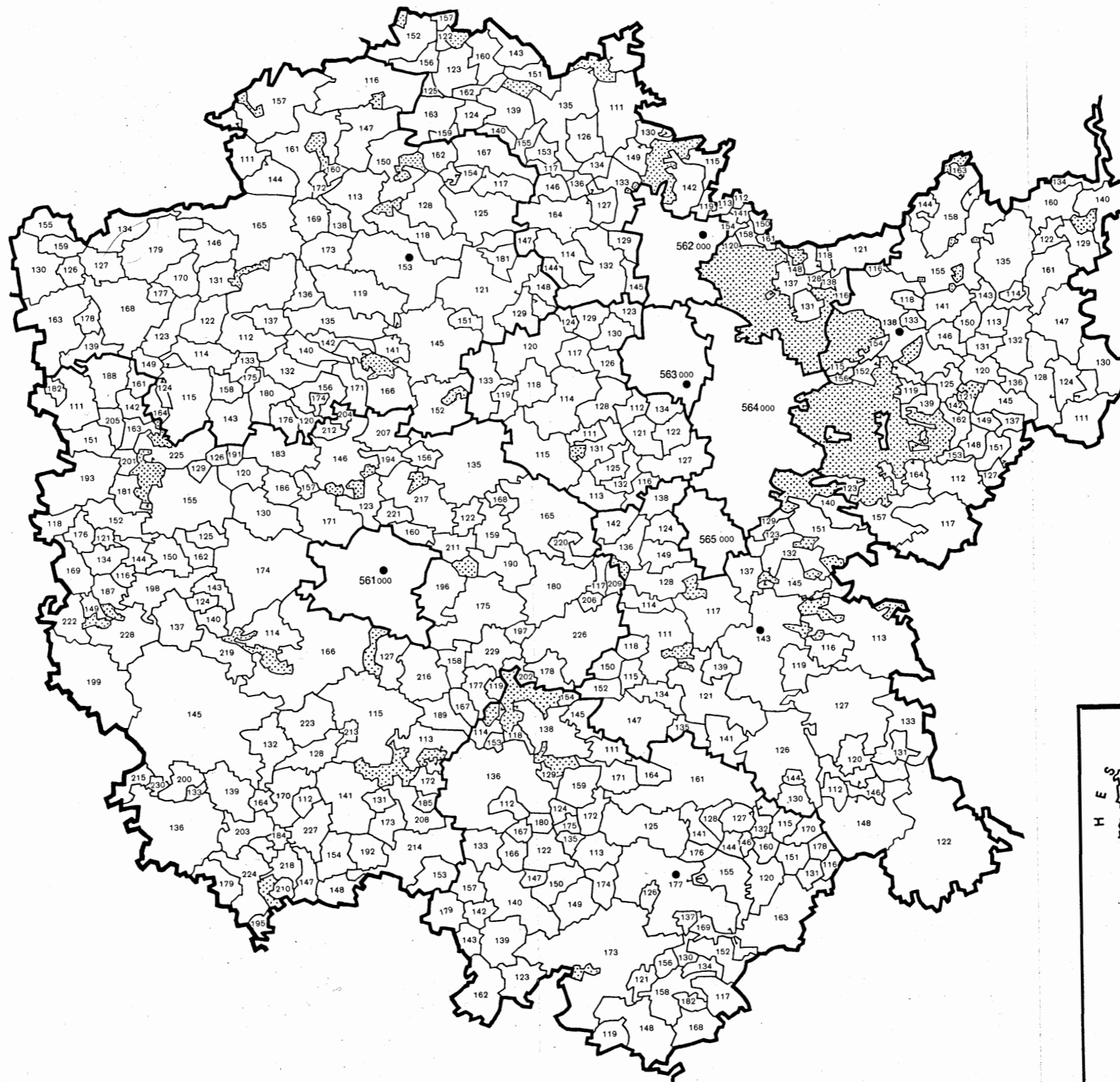
REGIERUNGSBEZIRK  
SCHWABEN  
GEMEINDEGRENZENKARTE  
Stand 1. Januar 1973




- Landesgrenze
- Regierungsbezirksgrenzen
- Grenzen der kreisfreien Städte und Landkreise
- Gemeindegrenzen
- Sitze der Landkreisverwaltungen
- 123 Gemeindekennziffern
- ▨ Gemeindefreie Gebiete
- ⊞ Seen



# REGIERUNGSBEZIRK MITTELFRANKEN GEMEINDEGRENZENKARTE Stand 1. Januar 1973

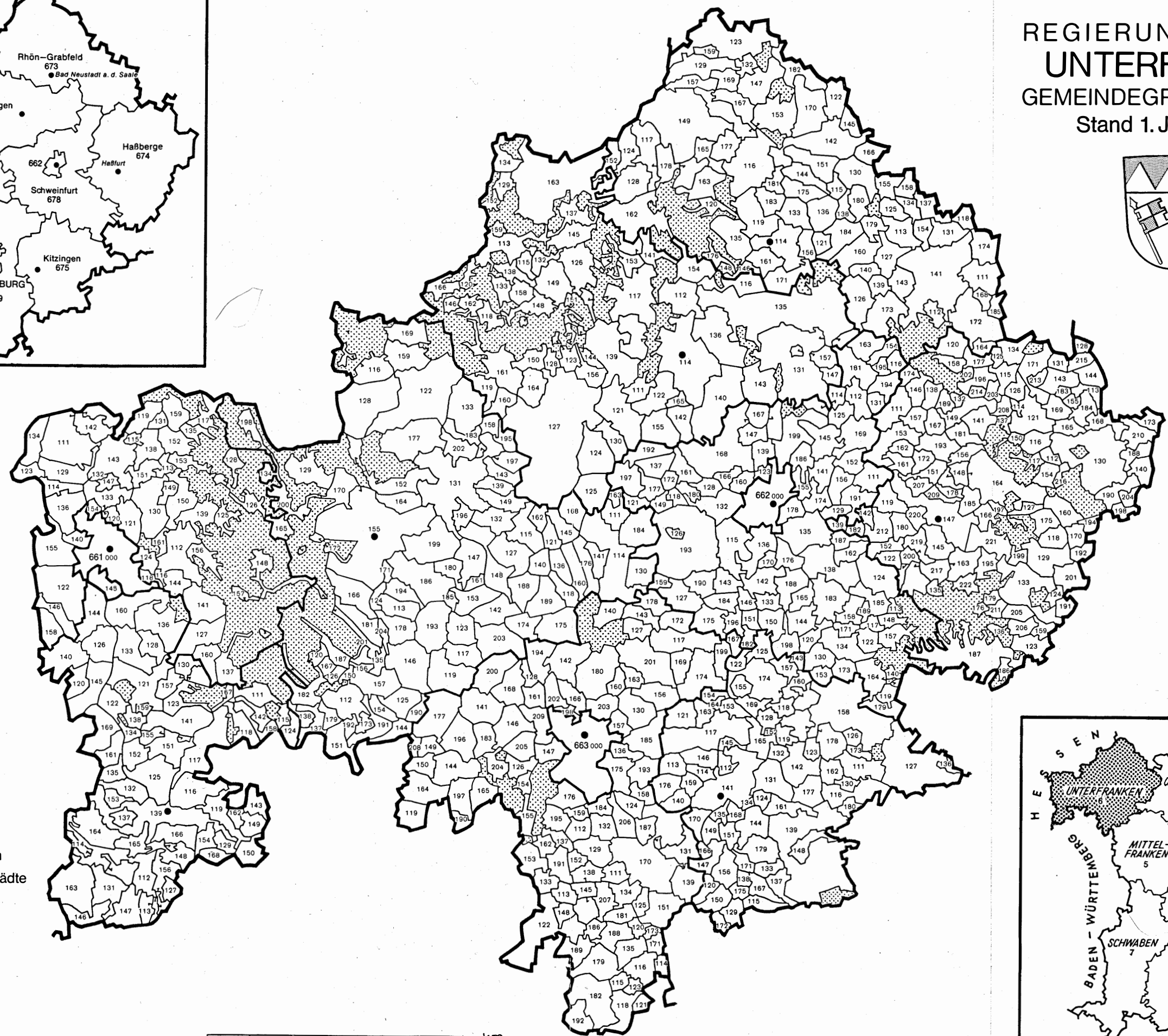
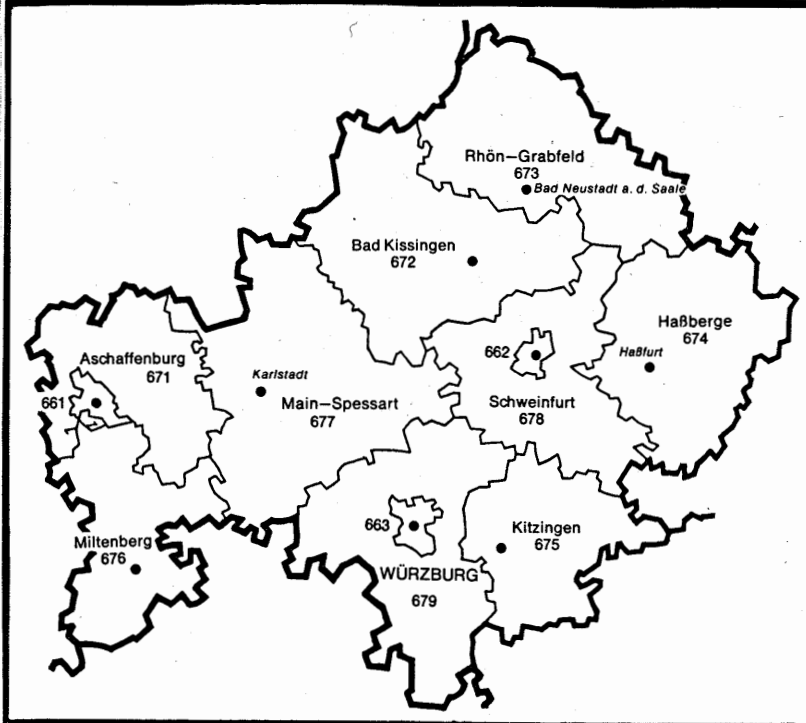



- Landesgrenze
- Regierungsbezirksgrenzen
- Grenzen der kreisfreien Städte und Landkreise
- Gemeindegrenzen
- Sitze der Landkreisverwaltungen
- 123 Gemeindekennziffern
- ▨ Gemeindefreie Gebiete

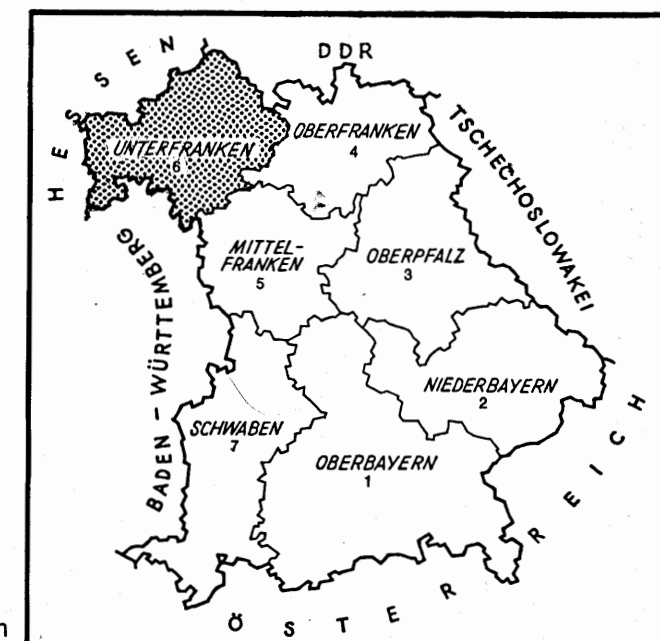



Alle Urheberrechte vorbehalten

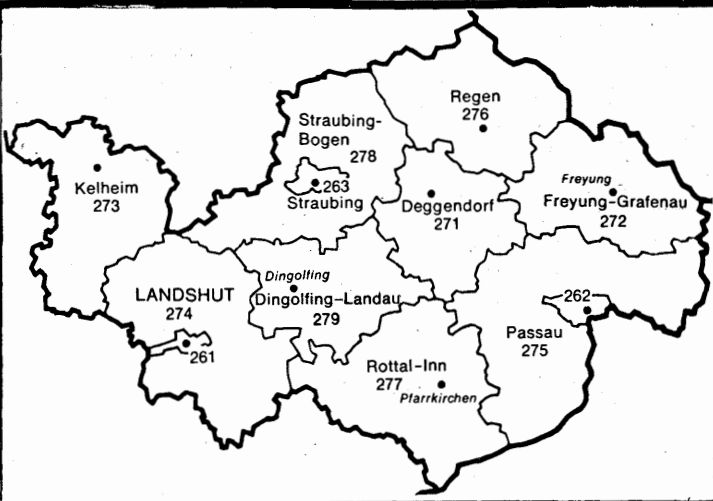
# REGIERUNGSBEZIRK UNTERFRANKEN GEMEINDEGRENZENKARTE Stand 1. Januar 1973



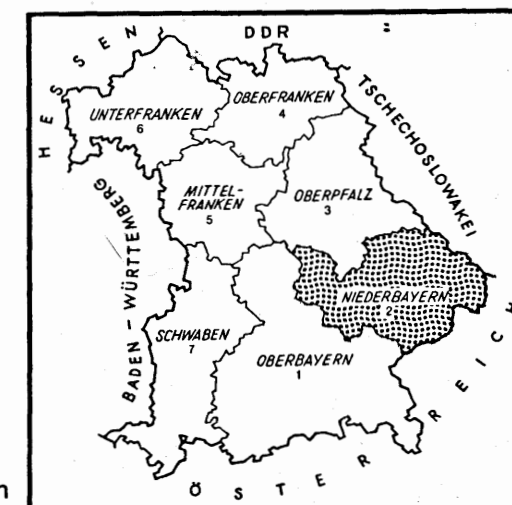

- Landesgrenze
- Regierungsbezirksgrenzen
- Grenzen der kreisfreien Städte und Landkreise
- Gemeindegrenzen
- Sitze der Landkreisverwaltungen
- 123 Gemeindekennziffern
- ▨ Gemeindefreie Gebiete



# REGIERUNGSBEZIRK NIEDERBAYERN GEMEINDEGRENZENKARTE Stand 1. Januar 1973

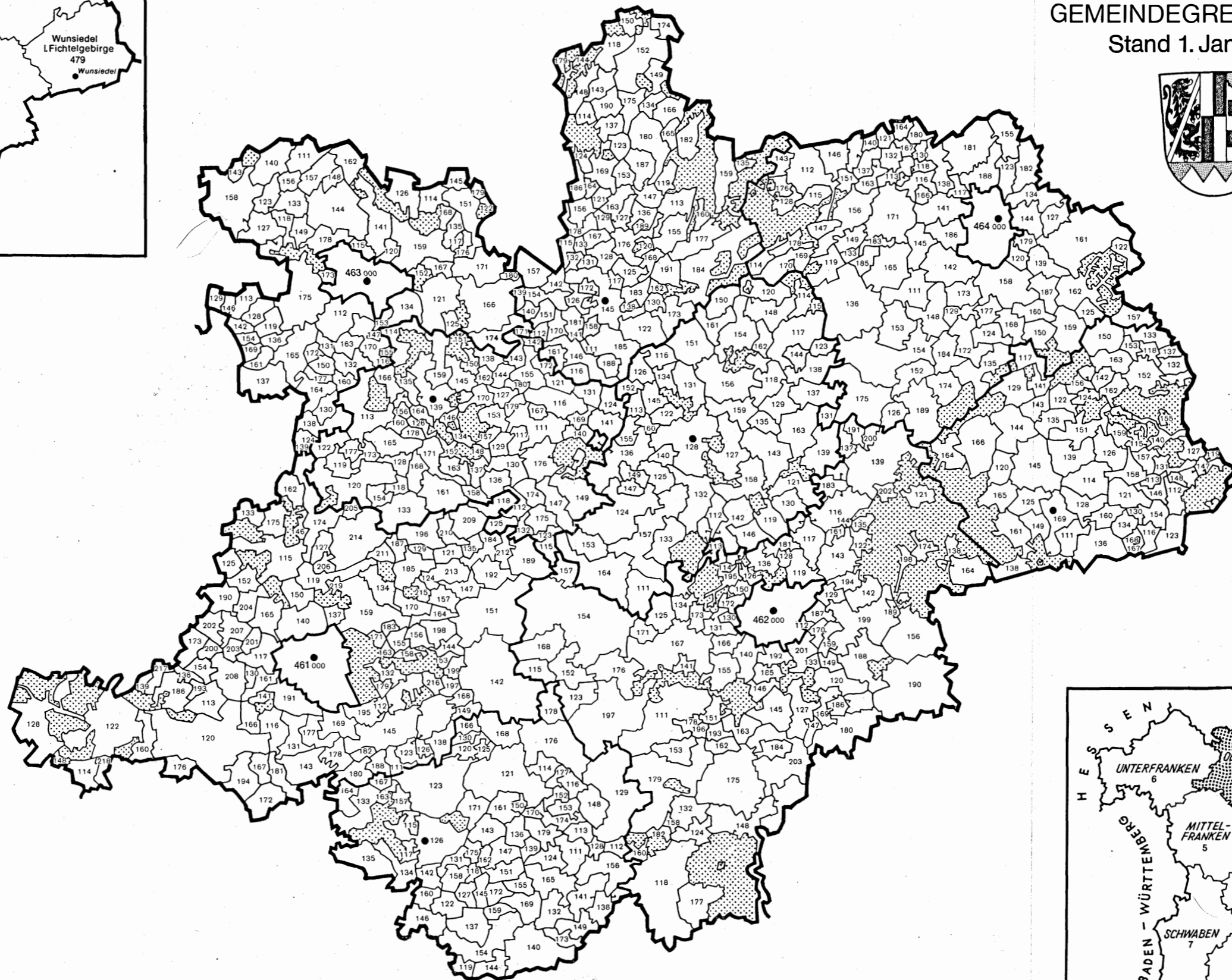
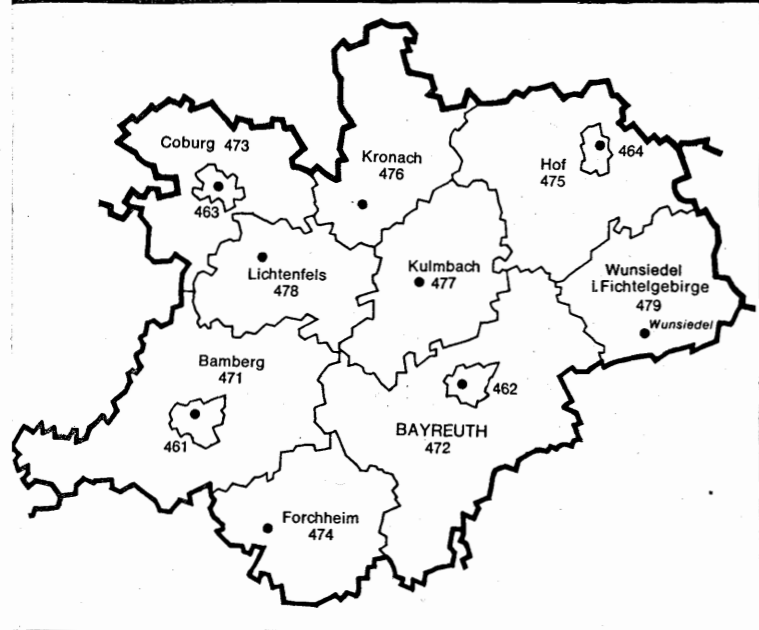



- Landesgrenze
- Regierungsbezirksgrenzen
- Grenzen der kreisfreien Städte und Landkreise
- Gemeindegrenzen
- Sitze der Landkreisverwaltungen
- 123 Gemeindenkennziffern
- ▨ Gemeindefreie Gebiete
- ▭ Seen

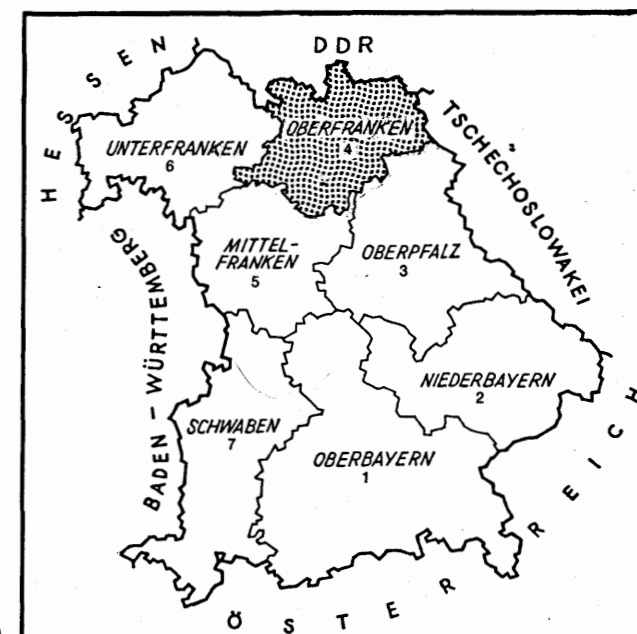



Alle Urheberrechte vorbehalten

REGIERUNGSBEZIRK  
**OBERFRANKEN**  
 GEMEINDEGRENZENKARTE  
 Stand 1. Januar 1973



- Landesgrenze
- Regierungsbezirksgrenzen
- Grenzen der kreisfreien Städte und Landkreise
- Gemeindegrenzen
- Sitze der Landkreisverwaltungen
- 123 Gemeindekennziffern
- ▨ Gemeindefreie Gebiete



Alle Urheberrechte vorbehalten